# La Murta


Monasterio de la Murta

Al sudest de la comarca de la Ribera del Xúquer es troba la Vall de la Murta, antigament coneguda com la Vall dels Miracles per les propietats medicinals de les plantes que allà creixien. Alguns eremites habitaren aquests lloc des de temps immemorial, i açò donà lloc a que l'ordre de San Jeroni fundara el 1376, el Monestir de la Murta. L'any 2004 la vall fou declarada Paratge Natural Municipal.

En el sureste de la comarca de la Ribera del Xúquer se encuentra el Valle de La Murta, antiguamente conocido como *Vall dels Miracles*, por las propiedades medicinales de las plantas que allí crecían. Algunos eremitas habitaron este lugar desde tiempo inmemorial, lo que dio lugar a que la Orden de San Jerónimo fundara, en 1376, el Monasterio de la Murta. En el año 2004 el valle fue declarado Paraje Natural Municipal.

The valley of La Murta is situated in a territory called Ribera del Xúquer. This valley was also known as Valley of Miracles, because of its medicinal plants. Many hermits used to live in this valley. In 1376 the Sant Jeroni order founded the monastery of La Murta. Inthe 2004 the valley was declared "Paraje Natural Municipal".

## *Consells abans de caminar*

- Informa't sobre l'itinerari que seguiràs i sobre la predicció meteorològica. Mai no vages sol a la muntanya.
- No abandones les pistes i sendes.
- Protegix-te del sol i porta aigua per damunt de les teues necessitats.
- Usa calçat esportiu, còmode i resistent, a ser possible tipus bota.
- Calcula el temps que et queda i guarda forces per al retorn. Evita que la nit et sorprenga en la muntanya.
- No destruïsques cap planta ni animal.
- Mai no encengues foc.
- Deixa el medi millor que l'has trobat. Porta't sempre a casa el teu fem.
- En cas d'emergència, marca el 112.
- Horari de la finca de la Murta: des de les 8 hores fins una hora abans de fer-se de nit, tots els dies de l'any. En dies de molt de vent o "Alerta 3" la finca romandrà tancada.
- Els grups majors de 15 persones han de notificar la visita amb antelació a l'oficina de Medi Ambient de l'Ajuntament d'Alzira (Tel. 96 245 92 69).

## *Consejos antes de caminar*

- Infórmate sobre el itinerario que vas a seguir y sobre la predicción meteorológica. Nunca vayas sólo a la montaña.
- No abandones las pistas y senderos.
- Protégete del sol y lleva agua por encima de tus necesidades.
- Usa calzado deportivo, cómodo y resistente, a ser posible tipo bota.
- Calcula el tiempo que te queda y guarda fuerzas para el retorno. Evita que la noche te sorprenda en el monte.
- No destruyas ninguna planta ni animal.
- Nunca enciendas fuego.
- Deja el medio mejor que lo has encontrado. Llévate siempre a casa tu basura.
- En caso de emergencia, marca el 112.
- Horario de la finca de la Murta: desde las 8 h. hasta una hora antes de anochecer, todos los días del año. En días de mucho viento o "Aleta 3" la finca permanecerá cerrada.
- Los grupos mayores de 15 personas han de notificar la visita con antelación a la oficina de Medio Ambiente del Ayuntamiento de Alzira (Tel. 96 245 92 69).

## *Some tips before you start*

- Get informed about the itinerary you are going to follow and about the weather report. Do not go to the mountain all alone.
- Do not leave the paths.
- Protect your skin from the sun and take water over your necessities.
- Use comfortable, resistent and sportive shoes. Boots, if possible.
- Determine the time left to arrive and save streght for the way back home. Remember taht being in the mountains at night is dangerous.
- Do not hurt any animal or plant.
- Do not set fire.
- Leave the environment as clean as it was before your arrival. Take away your rubbish with you.
- In case of emergency, dial 112.
- Timetable: open from 8 a. m. until one hour before dusk, every day of the year. La Murta will remain closed on very windy days and on days with type 3 alert.
- Groups of more than 15 people must notify the visit with anticipation. Contact the Enviroment Office of Alzira (tel. 96 245 92 69).

# SENDA BOTÀNICA

## SENDA BOTÀNICA / BOTANICAL PATH

SL-CV 81



**Tipus de sender:** SL circular
**Enllaços:** SL-CV 82, PR-CV 334, PR-CV 335, GR "Ruta dels Monestirs-Pas del Pobre".
**Inici i final:** Punt d'informació
**Longitud:** 3,5 Km
**Dificultat:** Baixa

**SL-CV 81: "Senda Botànica"**

Comencem aquest itinerari circular en el Punt d'Informació. Passada la Casa del Guarda, agafem una derivació ascendet a la dreta, que ens porta a l'Ombria de la Murta. Aquesta zona conté abundant vegetació per la seua orientació al nord que li redueix les hores d'exposició solar. A mesura que avancem la pista va estrenyent-se i es converteix en senda, fins arribar a la bifurcació del Pas de Pobre. Nosaltres agafem la senda de l'esquerra que ens durà en lent descens cap a la pineda que hi ha enfront del pont de Felipe II, entrada al recinte de l'antic monestir. A l'esquerra del monestir, junt a la casa Vella de La Murta (antiga hostatgeria) trobem el jardí "romàntic". Ací podem veure i apreciar altre hàbitat vegetal dintre del paratge: la naturalesa al servei de l'home. Ja descansats sortirem del jardí i seguirem el camí que passa per davant de la casa. Tindrem a la nostra esquerra el barranc de La Murta, amb la vegetació pròpia d'una zona humida. Continuant el passeig per la pista arribem a la Solana i als antics camps de cultius, avui abandonats i de nou envaïts per la vegetació mediterrània pròpia del lloc. Actualment aquestes terres de labor estan repoblades d'espècies autòctones. Havent arribat als Corrals prendrem el camí de l'esquerra i anirem baixant cap al Punt d' Informació, on vam iniciar el recoregut.

**Tipo de sendero:** SL circular
**Enlaces:** SL-CV 82, PR-CV 334, PR-CV 335, GR "Ruta dels Monestirs-Pas del Pobre".
**Inicio y final:** Punto de inf.
**Longitud:** 3,5 Km
**Dificultad:** Baja

**SL-CV 81: "Senda Botánica"**

Empezamos este itinerario circular en el Punto de Información. Pasada la Casa del Guarda, cogemos una derivación a la derecha ascendente, que nos lleva a la umbría de la Murta. Esta zona contiene abundante vegetación por su orientación hacia el norte, que le reduce las horas de exposición olar. A medida que avanzamos la pista se va estrechando y convirtiendo en senda, hasta llegar a la bifurcación del Pas de Pobre. Pero nosotros cogemos la senda de la izquierda que nos llevará en lento descenso hacia la pinada que hay frente al Puente de Felipe II, entrada en el recinto del antiguo monasterio. A la izquierda del monasterio, junto a la Casa Vella de la Murta (antigua hospedería), encontramos el jardín "romántico". Aquí podemos apreciar otro hábitat vegetal dentro del paraje: la naturaleza al servicio del hombre. Tras descansar, seguiremos el camino que pasa por delante de la casa. Tendremos a nuestra izquierda el Barranc de la Murta, con la vegetación propia de una zona húmeda. Continuando el paseo por la pista llegamos a la solana y a los antiguos campos de cultivos, hoy abandonados e invadidos por la vegetación mediterránea propia del lugar. Actualmente estas tierras de labor están repobladas de especies autóctonas. Habiendo llegado a los Corrales tomaremos el camino de la izquierda e iremos bajando hacia el Punto de Información, donde finaliza el recorrido.

**Path type:** circular SL
**Difficulty:** Scarce
**Links:** SL-CV 82, PR-CV 334, PR-CV 335, GR "Monasteries Route-Pas del Pobre"
**Starts and ends at:** Information Point
**Length:** 3,5 Km

**SL-CV 81: "Botanical Path"**

Leaving the Information Point we will pass by the Guard's house and take the climbing path on the right which will take us to the north-facing slope of the valley of La Murta. For this place is the north-facing slope it contains a lot of vegetation. As we continue our itinerary the path narrows till we reach a junction where the path so-called Pas del Pobre starts. We will take the other path on the left which will lead us to the bridge of Felipe II, the entry to the old monastery. Near to La Casa Vella de la Murta (the old hospice), we will find a "romantic" garden. After viewing the garden we can follow our way passing by the house's façade. The gully of La Murta is now on the left. It has characteristic vegetation of wet forests ferns and acanthus and other deciduous trees like elms. Following the path the change in the landscape made by the presence of humans is easily observed. There are fields that used to be fertile for cultivation that remain now the perfect location for the rebirth of autochthonous species. The path continues till "Los Corrales", where at the junction we will take the left path, which goes down to the Information Point, where our journey ends. Now the vegetation is different; it is more resistant to dryness and heat. Some examples are the gorse and the holm-oak.

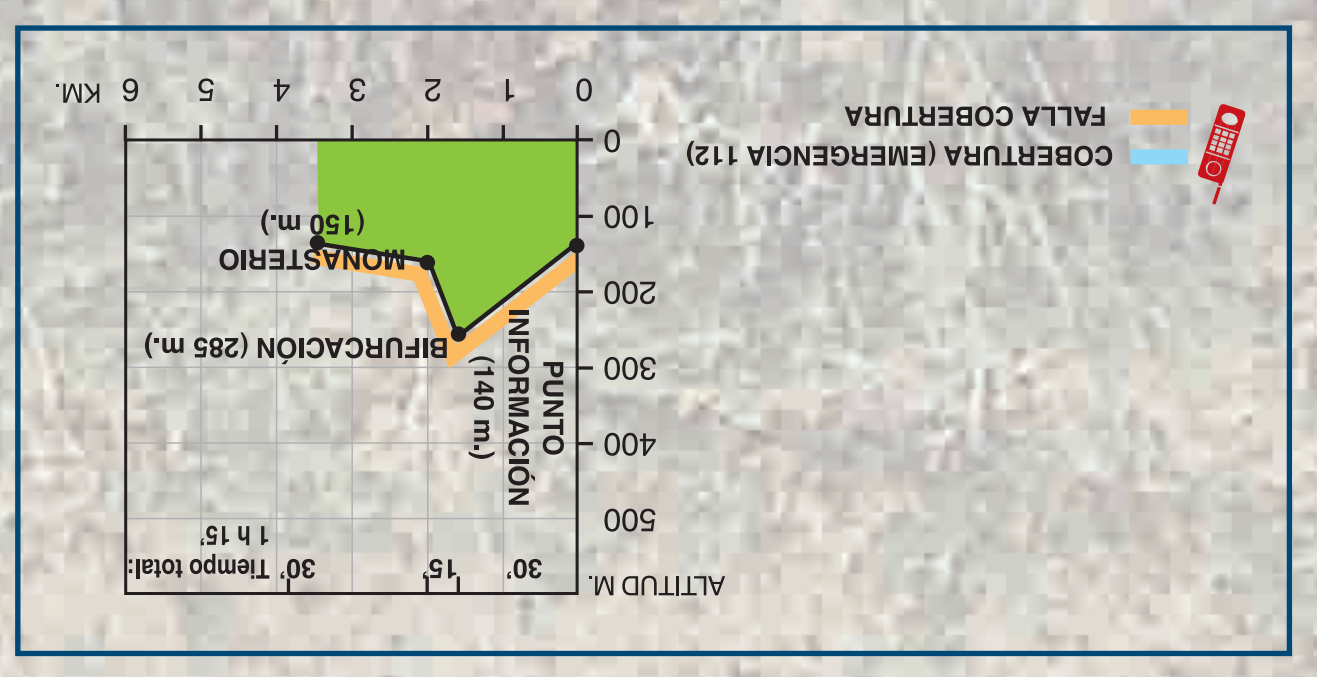


# SENDA HISTÒRICA

## SENDA HISTÒRICA / HISTORIC PATH

SL-CV 82

**Tipus de sender:** SL .
**Enllaços:** SL-CV 81, PR-CV 334, PR-CV 335, GR "Ruta dels Monestirs-Pas del Pobre".
**Longitud aproximada:** 1,5 Km.
**Dificultat:** Baixa

**SL-CV 82: "Senda Històrica"**

Comencem a buscar les petjades de la nostra història des del Punt d'Informació. Seguint la pista principal, ens trobem amb una gran creu de ferro: el Peiró, als seus peus una petita senda ascendent ens duu a la Nevera, antiga construcció circular de pedra on s'emmagatzemava la neu per a usos alimenticis i curatius. Seguint el camí arribem al Pont de Felipe II, entrada al recinte del Monestir de la Murta de l'Ordre dels Jerònims. A la nostra dreta podem apreciar just al costat de la porta renaixentista, l'antic claustre i l'església. El que encara es manté intacta és la Torre dels Coloms. Amb les desamortitzacions del segle XIX el monestir va quedar despullat de tot el seu prestigi i esplendor i fou saquejat en diverses ocasions. Es va iniciar fa uns pocs anys la recuperació del paratge i la reconstrucció dels seus edificis. Junt el monestir està l'almassera, antic molí on elaboraven l'oli, i el jardí "romàntic", un recinte menut amb estany que forma part de la Casona, antiga hostatgeria de la vall, on també es troba la Capella de la Mare de Déu de la Murta. Darrere del monestir estan les dues basses que recullen l'aigua procedent de la Font de la Murta, a la qual pugem per la senda que transcorre paral·lela a l'aqüeducte del segle XVIII. A la nostra esquerra observem les ermites del Calvari i Santa Marta. Des de la Font de la Murta on podem enllaçar amb el PR-CV 334 i el PR-CV 335.

**Tipo de sendero:** SL .
**Enlaces:** SL-CV 81, PR-CV 334, PR-CV 335, GR "Ruta dels Monestirs-Pas del Pobre".
**Longitud aproximada:** 1,5 Km.
**Dificultad:** Baja

**SL-CV 82: "Senda Histórica"**

Empezamos a buscar las huellas de nuestra historia desde el Punto de Información. Siguiendo la pista principal, nos encontramos con una gran cruz de hierro: el *Peiró*. A sus pies una pequeña senda ascendente nos lleva a la Nevera, antigua construcción circular de piedra donde se almacenaba la nieve para usos alimenticios y curativos. Siguiendo el camino llegamos al Puente de Felipe II, entrada al recinto del Monasterio de la Murta de la Orden de los Jerónimos. A la derecha apreciamos junto a la puerta renacentista, el antiguo claustro y la iglesia. La *Torre dels Coloms* se matiene todavía intacta. Con las desamortizaciones del siglo XIX el monasterio quedó despojado de todo su prestigio y esplendor siendo saqueado en diversas ocasiones. Hace unos años se inició la recuperación del paraje y la reconstrucción de sus edificios. Junto la monasterio se encuentra la almazara, antiguo molino donde elaboraban aceite, y el jardín "romántico", un recinto pequeño con estanque que forma parte de la Casona, antigua hospedería del valle, donde también se encuentra la Capilla de Nuestra Señora de la Murta. Detrás del monasterio están las dos balsas que recogen el agua procedente de la Font de la Murta, a la que subimos por la senda que dicurre paralela al acueducto, del siglo XVIII. A nuestra izquierda observamos las ermitas del Calvario y Santa Marta. Desde la Font de la Murta podemos enlazar con el PR-CV 334 y el PR-CV 335.

**Path type:** SL
**Difficulty:** Scarce
**Links:** SL-CV 81, PR-CV 334, PR-CV 335, GR "Monasteries Route-Pas del Pobre"
**Length:** 1,5 Km.

**SL-CV 82: "Historic Path"**

We start our itinerary at the Information Point, from which we will follow the traces of our own history. Going along the main path and before arriving to the monastery, we will find a big cross made of iron called "El Peiró", which reminds us this is a sacred place. At the base of this cross, there starts a small and climbing path, which leads us to a place called "La Nevera", an ancient circular construction made of stone excavated in the mountain to conserve the food thanks to the snow it was kept with. Following the path we will arrive to the bridge of Felipe II, the entrance to the monastery of La Murta, of Jerome order. If we look to the right, near to the renaissance door, we find the ancient cloister and the church with its characteristic arcs. The tower of pigeons is the less destructed part. With the disentailment of the 19th century the monastery was deprived of all splendour and luxury. There are many interesting features in the place, like the romantic garden, the ancient mill, where the monks used to make cooking oil and an old hospice which has in its inside a chapel for the Virgin of La Murta. Behind the monastery we find two ponds in which the water coming from the fountain is freshly kept. We can arrive to this fountain just following the little aqueduct of the 18th century. On the left we have the hermitages of "El Calvari" and "Santa Marta".

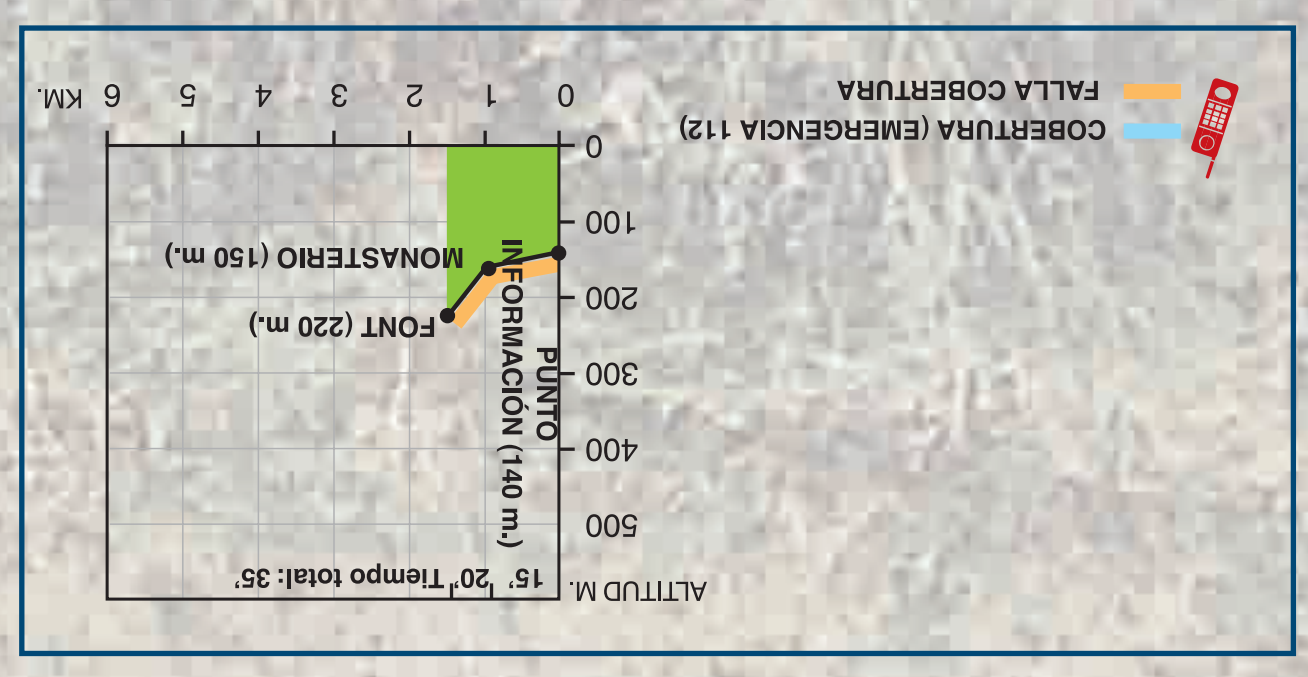


# CREU DEL CARDENAL

## PR-CV 334



| | |
|---|---|
| **Tipus de sender:** PR | **Enllaços:** SL-CV 81, SL-CV 82, PR-CV 335, GR "Ruta dels Monestirs-Pas del Pobre" |
| **Long. aproximada:** 3,1 Km | |
| **Dificultad:** Mitja-alta | |

**PR-CV 334: "Creu del Cardenal"**

L'itinerari que proposem consisteix en l'ascensió al cim més representatiu de tots els que tanquen la Vall de La Murta: La Creu del Cardenal (545 m). L'itinerari s'inicia al pont de Felipe II. Pugem per la pista forestal fins arribar a una bifurcació, on girarem a la dreta. Més amunt arribarem a una senda que naix a l'esquerra, ens indica el camí de pujada al cim. Seguim la senda i en arribar al serral tenim l'enllaç amb el PR-CV 335. A la nostra dreta es troba la Creu del Cardenal, cim al qual arribem seguint una senda estreta i empinada.

| | |
|---|---|
| **Tipo de sendero:** PR | **Enlaces:** SL-CV 81, SL-CV 82, PR-CV 335, GR "Ruta dels Monestirs-Pas del Pobre". |
| **Longitud aproximada:** 3,1 Km | |
| **Dificultad:** Media-alta | |

**PR-CV 334: "Creu del Cardenal"**

El itinerario que proponemos consiste en la ascensión a la cima más representativa de todos cuantos cierran el valle de la Murta: La *Creu del Cardenal* (545 m). El itinerario se inicia en el Puente de Felipe II. Subimos por la pista forestal hasta llegar a una bifurcación, donde giraremos a la derecha. Más arriba llegaremos a una senda que nace a la izquierda, que nos indica el camino de subida a la cima. Seguimos la senda y al llegar al collado encontramos el enlace con el sendero PR-CV 335. A la derecha se encuentra la *Creu del Cardenal*, cima a la que llegamos siguiendo una senda estrecha y empinada.

| | |
|---|---|
| **Path type:** PR | **Links:** SL-CV 81, SL-CV 82, PR-CV 335, GR "The Monasteries Route-Pas del Pobre". |
| **Length:** 3,1 Km | |
| **Difficulty:** Medium-high | |

**PR-CV 334: "Creu del Cardenal"**

The itinerary consists on ascending the most representative pick of all picks surrounding La Murta valley: La Creu del Cardenal. It begins at the bridge of Felipe II. We go up the forest path till we find a junction, where we will take the path on the right. After a few metres we will see another path on the left, which is the way to reach the pick. Following this path we will soon find the link with the PR-CV 335 path. La Creu del Cardenal is now on the right and the final part to the pick climbs and narrows considerably.

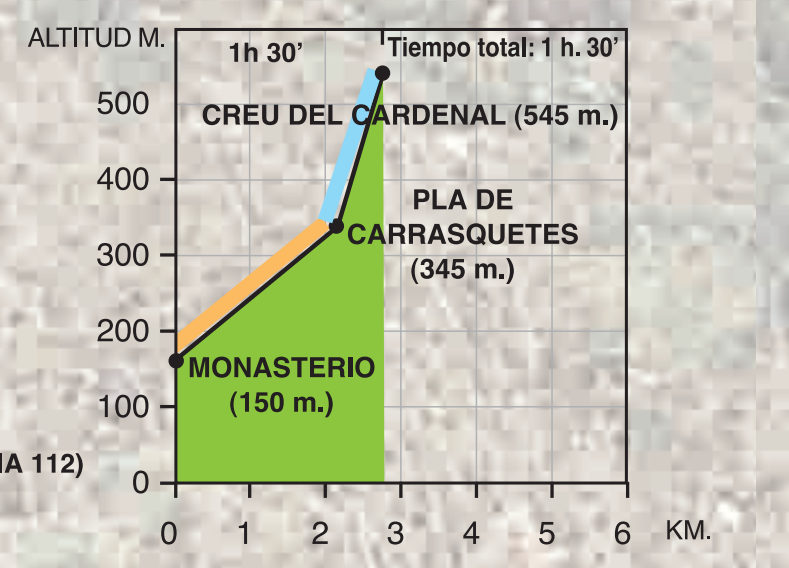


# CAVALL BERNAT

ITINERARI PANORÀMIC / ITINERARIO PANORÁMICO
PANORAMIC ITINERARY

## PR-CV 335

**Tipus de sender:** PR lineal
**Longitud aproximada:** 5 Km
**Dificultad:** Alta
**Enllaços:** SL-CV 81, SL-CV 82, PR-CV 334, GR "Ruta dels Monestirs-Pas del Pobre".

**PR-CV 335: "Cavall Bernat: itinerari panoràmic"**

Des del Punt d'Informació seguim la pista de l'esquerra fins arribar als Corrals, on agafarem en la bifurcació novament el camí de l'esquerra. Més amunt arribarem a altra bifurcació, on girarem a la dreta per continuar ascendint per la pista forestal de la Solana. Arribarem a un punt on naix a mà esquerra la senda que puja al Pla del Pouet. Una vegada dalt, travessant aquestes llomes arribarem a una nova bifurcació. Si girem a la dreta pujarem fins el cim del Cavall Bernat; si girem a l'esquerra bordejarem la cara nord de la serra del Cavall per la senda de la Mallada Verda, amb espectaculars vistes del litoral. Aquesta senda enllaça amb el PR-CV 334, que puja a la Creu del Cardenal, i baixa al monestir.

| | |
|---|---|
| **PR-CV 335:** "Cavall Bernat: itinerario panoràmico" | **Dificultad:** Alta |
| **Tipo de sendero:** Sendero lineal | **Enlaces:** SL-CV 81, SL-CV 82, PR-CV 334, GR "Ruta dels Monestirs-Pas del Pobre". |
| **Longitud aproximada:** 5 Km | |

**PR-CV 335: "Cavall Bernat: itinerario panorámico"**

El itinerario se inicia en el Punto de Información. Allí seguimos la pista de la izquierda hasta llegar a los Corrales, donde tamaremos nuevamente en la bifurcación el camino de la izquierda. Más arriba llegaremos a otra bifurcación, donde giraremos a la derecha para continuar ascendiendo por la pista forestal de la Solana. Llegaremos a un punto donde nace a la izquierda la senda que sube al *Pla del Pouet*. Una vez arriba, atravesando estas lomas llegaremos a una nueva bifurcación. Si giramos a la derecha subiremos hasta la cima del *Cavall Bernat;* si giramos a la izquierda rodearemos la cara norte de la *Serra del Cavall* siguiendo la senda de la *Mallada Verda*, con espectaculares vistas del litoral. Esta senda enlaza con el PR-CV 334, que sube a la *Creu del Cardenal,* y desciende hasta el monasterio.

| | |
|---|---|
| **PR-CV 335:** "Cavall Bernat: panoramic itinerary" | **Difficulty:** High |
| **Path type:** lineal | **Links:** SL-CV 81, SL-CV 82, PR-CV 334, GR "Monasteries Route-Pas del Pobre". |
| **Length:** 5 km | |

**PR-CV 335: "Cavall Bernat: panoramic itinerary"**

The itinerary starts at the Information Point, taking the path on the left till we reach a place called "Los Corrales" where we will continue our route now taking the left path. Then we will arrive to a junction where we will follow the path on the right to continue our ascent through the south-facing slope called "La Solana". After that the next junction indicates the start of a path to a pick called "Pla del Pouet". Following this very path we will arrive to the pick of "El Cavall Bernat". We can choose the way to the pick; the path on the right climbs directly till the pick, while the path on the left goes round the north face of the mountain following another path called "La Mallada Verda", with spectacular coastal views. This path joins the PR-CV 334, that climbs to the pick "La Creu del Cardenal" and goes down to the monastery.

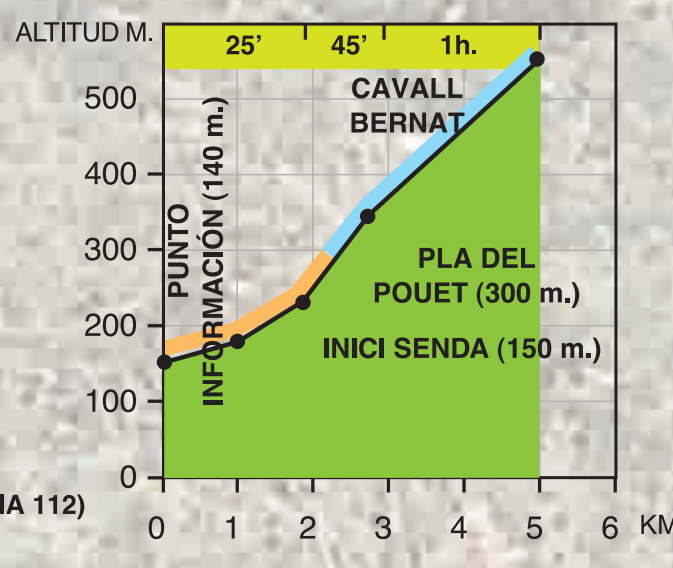


# RUTA DELS MONESTIRS

## GR

PAS DEL POBRE

Monasterio de San Jeronimo de Cotalba (Alfauir)

| | |
|---|---|
| **Tipus de senda:** GR | **Enllaços:** SL-CV 81, SL-CV 82, PR-CV 334, PR-CV 335, PR-CV-303 |
| **Longitud aproximada:** 85,7 Km | |
| **Dificultat:** Mitja | |

**GR Ruta dels Monestirs-Pas del Pobre**

La Ruta dels Monestirs recorre els monestirs de Sant Jeroni de Cotalba (Alfauir), Corpus Christi (Llutxent), Santa Maria de la Valldigna (Simat), Aigües Vives (Carcaixent) i la Murta (Alzira), tots ells ubicats en la província de València. Es tracta d'una ruta a peu homologada com a Senda de Gran Recorregut (GR), i que discorreix per vies pecuàries, camins reials, sendes de muntanya, camins rurals, antigues vies de ferrocarril i sendes històriques d'origen medieval, com el Pas del Pobre. Per aquesta ruta es desplaçaven els pelegrins de pocs recursos travessant les muntanyes.

| | |
|---|---|
| **Tipo de sendero:** GR lineal con una derivación | **Dificultad:** Media-Alta |
| **Longitud aproximada:** 85,7 Km | **Enlaces:** SL-CV 81, SL-CV 82, PR-CV 334, PR-CV 335, PR-CV-303 |

**GR Ruta dels Monestirs-Pas del Pobre**

La Ruta dels Monestirs recorre los monasterios de Sant Jeroni de Cotalba (Alfauir), Corpus Christi (Llutxent), Santa María de la Valldigna (Simat), Aigües Vives (Carcaixent) y la Murta (Alzira), todos ellos ubicados en la província de Valencia. Se trata de una ruta a pie lineal homologada como Sendero de Gran Recorrido (GR), y que discurre por vías pecuarias, caminos reales, sendas de montaña, caminos rurales, antiguas vías de ferrocarril y sendas históricas de origen medieval, como el Pas del Pobre. Por esta ruta se desplazaban los peregrinos con pocos recursos atravesando las montañas.

| | |
|---|---|
| **Path type:** lineal GR and one derivation | **Difficulty:** Medium-High |
| **Length:** 85,7 Km | **Links:** SL-CV 81, SL-CV 82, PR-CV 334, PR-CV 335, PR-CV-303 |

**GR Monasteries Route-Pas del Pobre**

The Monasteries Route crosses the monasteries of Sant Jeroni de Cotalba (in Alfauir), Corpus Christi (in Llutxent), Santa María de la Valldigna (in Simat), Aigües Vives (in Carcaixent) y La Murta (in Alzira); all of them in the region of Valencia. The Monasteries Route it's a lineal one and can be walked as a Long Distance Path as it has been officially recognized. It runs through livestock area, royal and rural paths, old railways and historic paths of medieval origin, like the Pas del Pobre one.
The poor people used to walk this path.

# ITINERARIS PER LA VALL DE LA CASELLA
# ITINERARIOS POR EL VALLE DE LA CASELLA
# ITINERARY ALONG THE VALLEY OF LA CASELLA

PR-CV 303 PR-CV 304

Paral·lel a la vall de la Murta, entre les serres del Cavall i Les Agulles, es troba la Vall de la Casella. Aquesta ofereix als caminants noves i interessants possibilitats. A La Casella podem accedir des d'Alzira per la carretera o a peu, des de La Murta pel Pas del Pobre. Ja en La Casella és possible ascendir a l'Ouet i a La Ratlla, entre d'altres cims; visitar la Cova de la Galera; o bé, realitzar rutes de major recorregut fins a arribar a les poblacions de Llaurí, Favara, Simat i Tavernes de la Valldigna. La Casella compta amb un Bar molt pròxim a la Reserva dels Cérvols, cosa resultarà més amena per als més menuts.

Paralelo al Valle de la Murta, entre las sierras del Cavall y Les Agulles se encuentra el Valle de la Casella, que ofrece nuevas e interesantes posibilidades al caminante. A La Casella podemos acceder por carretera desde Alzira o, a pie, desde La Murta por el Pas del Pobre. En La Casella es posible ascender a l'Ouet y a La Ratlla, entre otras cimas, visitar la Cova de la Galera, o realizar rutas de mayor recorrido hasta llegar a las poblaciones de Llaurí, Favara, Simat y Tavernes de la Valldigna. La Casella cuenta con un Bar muy próximo a la Reserva de Ciervos, que hará la delicia de los más pequeños.

This valley runs parallel to the valley of La Murta. Both of them offer to the visitor panoramic views and interesting new possibilities. You can get to La Casella by car, starting from Alzira, or on foot, from La Murta or trough the so-called Pas del Pobre path. Once there, there are many picks to climb, like "L'Ouet", "La Ratlla". You can also visit a cave called "La Galera" or walk to other towns. La Casella has its own restaurant situated near a deer reserve, making the place more interesting for the whole family.

## ALOJAMIENTOS EN ALZIRA

Pensió Fonda El Mercat: 962 410 127 - C/ Faustí Blasco, 32
Hostal San Juan: 962 417 344 - Plaça Sant Joan, 20
Hotel Reconquista: 962 403 061 - C/ Sueca, 14
Hotel Avenida: 962 411 108 - Av. Sants Patrons, 36
Hotel La Masía: 962 404 509 - Av. Esports, s/n

## TELÈFONS D'INTERÉS / Teléfonos de Interés / Telephon numbers of interest

Oficina de Turisme/*Oficina de Turismo/Tourist Info:* 96 241 95 51
Emergències/*Emergencias/Emergencies*: 112
Ajuntament d'Alzira/*Ayuntamiento de Alzira/Alzira's Town Hall*: 962 400 450
Museu Municipal/*Museo Municipal/Local Museum:* 962 417 407
Policia Municipal/*Policía Municipal/Local Police*: 092
Policia Nacional/*Policía Nacional/National Police:* 091
Guàrdia Civil/*Guardia Civil/Guardia Civil:* 962 456 006
Bombers/*Bomberos/Fire Brigade:* 085
Bar Casella/*Bar Casella/Bar Casella:* 630 878 958
Aula d'Esplai Itineraris guiats/*Itinerarios guiados/Guided walks:* 962 402 690

Elaboración guía: Escola d'Esplai, S.L.
Fotografía aérea: Institut Cartogràfic Valencià©
Coordina: Agustín Ferrer Clari
Textos y fotografías: Juan Solis Paredes, Alejandro Solis Paredes y Pura Santacreu Berenguer©
Diseño e impresión: Grupo Gráfico Alzira
Edita: Museu Municipal. Concejalia de Turismo
Traducción: Nuria S. Santacreu

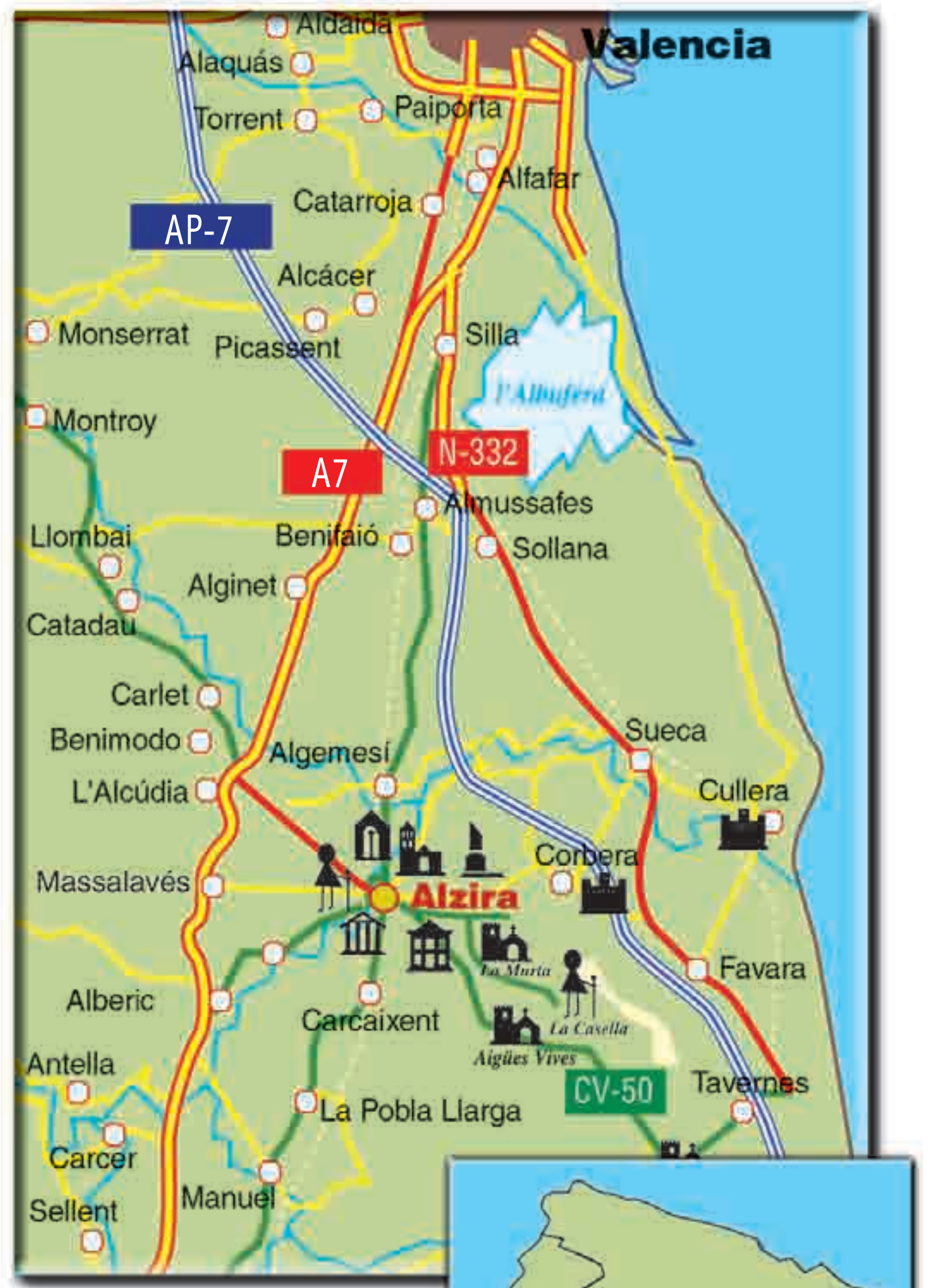

**WEBS D'INTERÉS**
www.alzira.es
www.falles-alzira.com
www.semanasanta-alzira.com
www.alzirajove.com

AJUNTAMENT D'ALZIRA
PATRIMONI HISTORICOARTÍSTIC I TURISME

MUSEU MUNICIPAL D'ALZIRA
C/. Escoles Pies, 4 - Tel. 96 241 74 07
46600 ALZIRA (València)
alzira.arqueologia@cv.gva.es

TOURIST INFO ALZIRA
Plaça Regne, s/n. - Tel. 96 241 95 51
alzira@touristinfo.net

COMUNITAT VALENCIANA 2007

SENDERISMO

# La Murta

ALZIRA