






# RUTA DLS MONESTIRS

*el país del poble*

 L'itinerari turístic de la Ruta dels Monestirs-El Pas del Pobre compta amb un traçat específic senyalitzat i adequat per a realitzar-ho a cavall. Es tracta de la primera ruta de turisme eqüestre homologada per la *Real Federación Hípica Española* (RFHE). Es tracta d'un recorregut que parteix d'Alfauir, on es troba el Monestir de Sant Jeroni de Cotalba i finalitza al Monestir de la Murta d'Alzira, recorrent les comarques de La Safor, la Vall d'Albaida i La Ribera Alta. La Ruta dels Monestirs compta a més amb altres tres traçats diferents per a realitzar-la amb cotxe, a peu (GR-236) o amb BTT.

 El itinerari turístic de la Ruta dels Monestirs-El Pas del Pobre compta amb un traçat específic senyalitzat i adequat per a realitzar-ho a cavall. Se tracta de la primera ruta de turisme eqüestre homologada per la *Real Federación Hípica Española* (RFHE). Se tracta d'un recorregut que parteix d'Alfauir, on es troba el Monestir de Sant Jeroni de Cotalba i finalitza en el Monestir de la Murta de Alzira, recorrent les comarques de La Safor, la Vall d'Albaida i La Ribera Alta. La Ruta dels Monestirs compta a més amb altres tres traçats diferents per a realitzar-la amb cotxe, a peu (GR-236) o amb BTT.

 *The tourist itinerary "Ruta dels Monestirs"- El Pas del Pobre is a signposted and specific route for doing it by horse. It is the first equestrian tourism route which has been approved by the RFHE, Real Federación Hípica Española (Spanish Equestrian Royal Federation). It consists of a route which starts in Alfauir, where the Monestir de Sant Jeroni de Cotalba is; and ends in the Monestir de la Murta in Alzira. This route goes by the regions of La Safor, La Vall d'Albaida and La Ribera Alta. The Ruta dels Monestirs has other three different routes to do it by car, on foot (GR-236) or by bike (MTBs).*



AJUNTAMENT D'ALZIRA  
REGIDORIA DE TURISME



## Teléfono Tourist Info / Telefones Tourist Info / Tourist Info Telephone

Tourist Info Alzira	96 241 95 51 / 96 111 67 76
Tourist Info Gandia	96 287 77 88
Tourist Info Ròtova	96 283 53 16
Tourist Info Tavernes de la Vallidigna	96 288 52 64
Tourist Info Xeraco	96 288 82 61
Tourist Info Simat de la Vallidigna	96 281 09 20
Tourist Info Llutxent	96 229 43 86



Elaborado por: QF Turisme  
Tel.: 96.240.26.90 - [www.qfturisme.com](http://www.qfturisme.com)

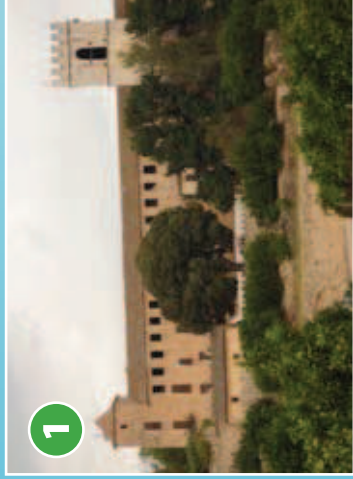


# RUTA DLS MONESTIRS


*el país del poble*

**IE 001**  
Alfauir - Alzira







1



2



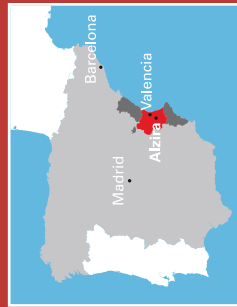
3



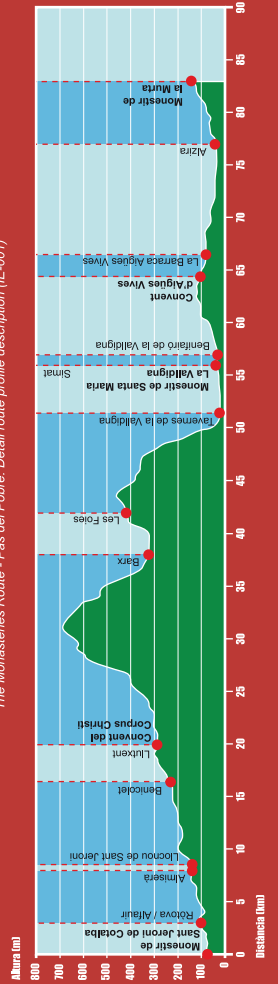
4



5



Perfil del traçat principal de la Ruta dels Monestirs-Pas del Pobre (IE-001) - Perfil del trazado principal de la Ruta del Monestirs-Pas del Pobre (IE-001)  
The Monasteries Route - Pas del Pobre. Detail route profile description (IE-001)



Senyalització IE-001 / Señalización IE-001 / Signal IE-001



Continuïtat de l'itinerari  
Continuidad del itinerario  
Continuity of the itinerary



Direcció equivocada  
Dirección equivocada  
Wrong direction



Canvi de direcció  
Cambio de dirección  
Change of direction