

LEYENDA TEMÁTICA

Nivel sonoro (dB(A))

Zonas de superación ≤ 10 dB(A)

- 0 - 5 dB(A)
- 5 - 10 dB(A)

Zonas de superación > 10 dB(A)

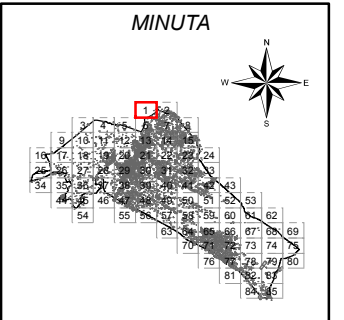
- 10 - 15 dB(A)
- 15 - 20 dB(A)
- 20 - 25 dB(A)
- 25 - 30 dB(A)
- 30 - 35 dB(A)
- 35 - 40 dB(A)

Tipos de edificio

- Usos Residencial
- Usos sanitario o docente
- Usos industrial o comercial

Elementos cartográficos

- Eje de la UME
- Viaductos
- Carreteras
- FFCC
- Curva de nivel
- Curva de nivel maestra
- Hidrografía
- Límite de provincia
- Límite de municipio
- Otros elementos cartográficos



Ayuntamiento de Alzira

PLAN ACÚSTICO MUNICIPAL DE ALZIRA

CONSULTOR



TÍTULO COMPLEMENTARIO

CASCO URBANO ALZIRA

ESCALAS

1:5.000

UNE A3 ORIGINALES



Nº PLANO

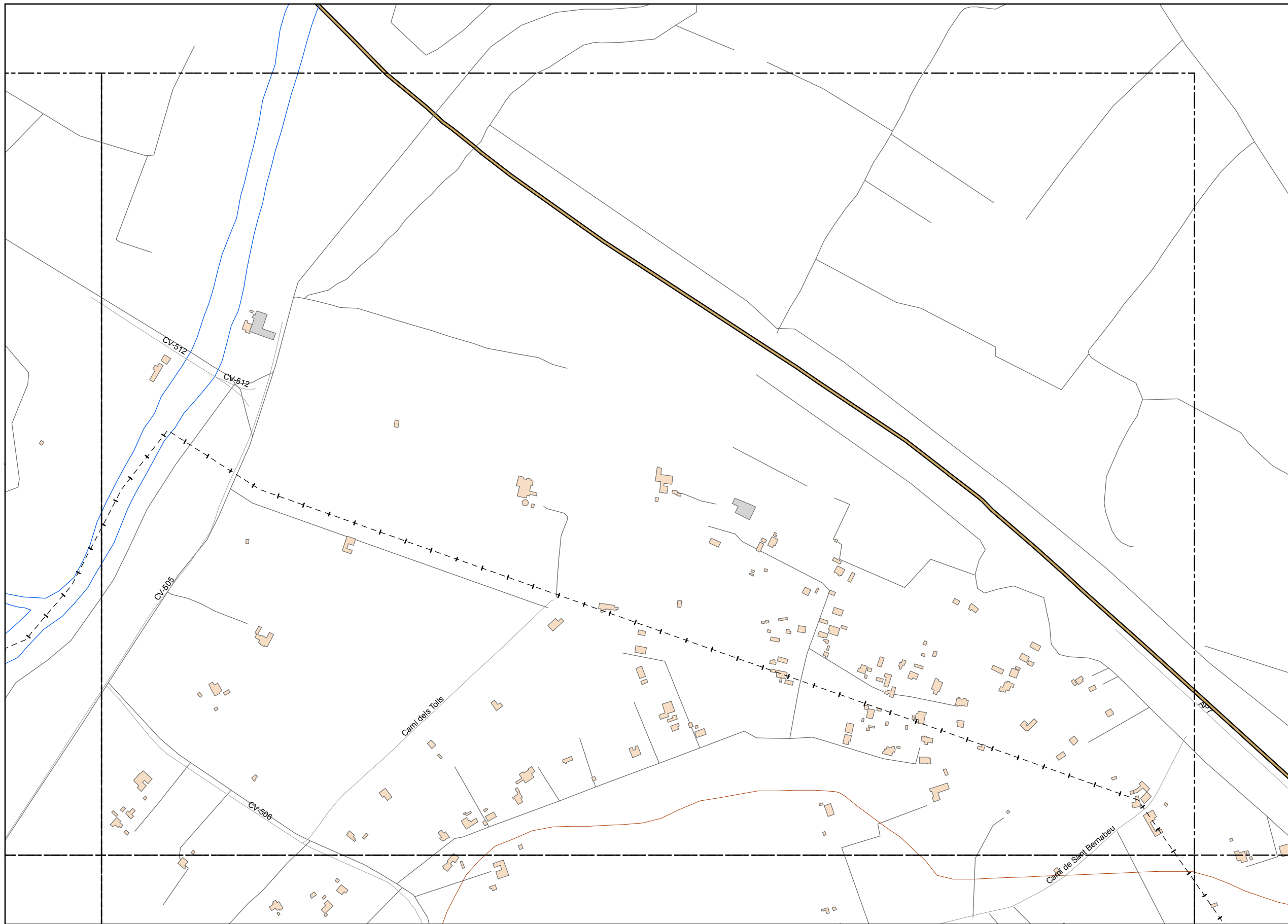
6.1

FECHA

DICIEMBRE 2014

HOJA 1 DE 85

DESIGNACIÓN
MAPA DE SUPERACIÓN DE LOS
OBJETIVOS DE CALIDAD ACÚSTICA
Periodo de Día



LEYENDA TEMÁTICA

Nivel sonoro (dB(A))

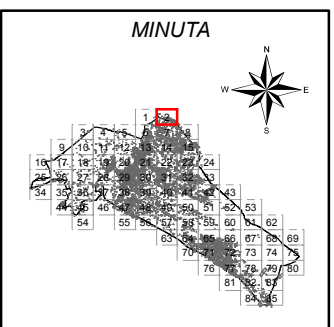
- Zonas de superación ≤ 10 dB(A)
- 0 - 5 dB(A)
 - 5 - 10 dB(A)
- Zonas de superación > 10 dB(A)
- 10 - 15 dB(A)
 - 15 - 20 dB(A)
 - 20 - 25 dB(A)
 - 25 - 30 dB(A)
 - 30 - 35 dB(A)
 - 35 - 40 dB(A)

Tipos de edificio

- Usos Residencial
- Usos sanitario o docente
- Usos industrial o comercial

Elementos cartográficos

- Eje de la UME
- Viaductos
- Carreteras
- FFCC
- Curva de nivel
- Curva de nivel maestra
- Hidrografía
- Límite de provincia
- Límite de municipio
- Otros elementos cartográficos





LEYENDA TEMÁTICA

Nivel sonoro (dB(A))

Zonas de superación ≤ 10 dB(A)

- 0 - 5 dB(A)
- 5 - 10 dB(A)

Zonas de superación > 10 dB(A)

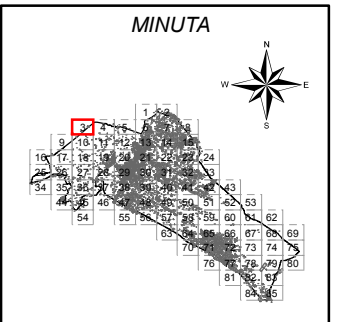
- 10 - 15 dB(A)
- 15 - 20 dB(A)
- 20 - 25 dB(A)
- 25 - 30 dB(A)
- 30 - 35 dB(A)
- 35 - 40 dB(A)

Tipos de edificio

- Usos Residencial
- Usos sanitario o docente
- Usos industrial o comercial

Elementos cartográficos

- Eje de la UME
- Viaductos
- Carreteras
- FFCC
- Curva de nivel
- Curva de nivel maestra
- Hidrografía
- Límite de provincia
- Límite de municipio
- Otros elementos cartográficos



Ayuntamiento de Alzira

PLAN ACÚSTICO MUNICIPAL DE ALZIRA

CONSULTOR



TÍTULO COMPLEMENTARIO

CASCO URBANO ALZIRA

ESCALAS

1:5.000
UNE A3 ORIGINALES



Nº PLANO

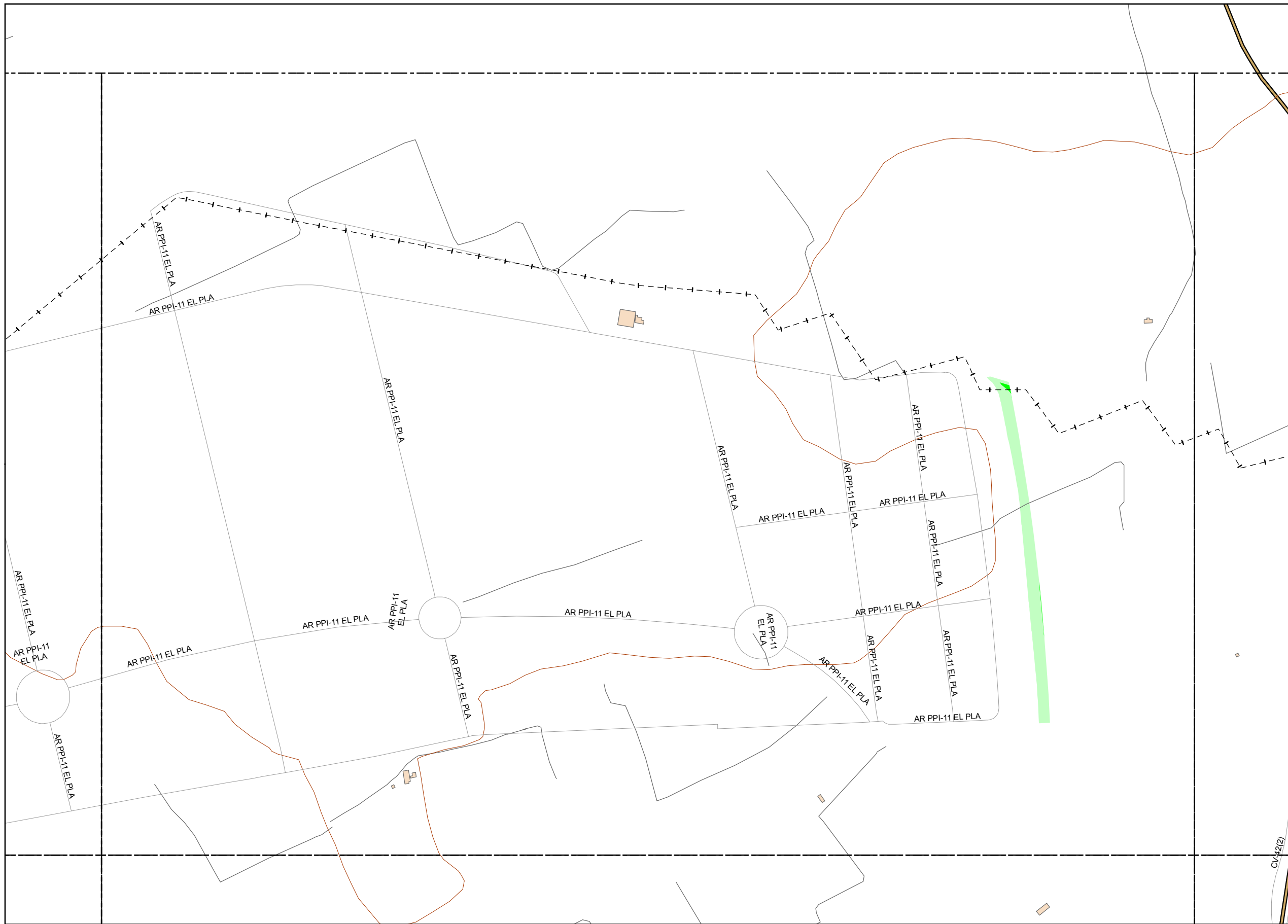
6.1

FECHA

DICIEMBRE 2014

HOJA 3 DE 85

DESIGNACIÓN
MAPA DE SUPERACIÓN DE LOS
OBJETIVOS DE CALIDAD ACÚSTICA
Periodo de Día



LEYENDA TEMÁTICA

Nivel sonoro (dB(A))

Zonas de superación ≤ 10 dB(A)

- 0 - 5 dB(A)
- 5 - 10 dB(A)

Zonas de superación > 10 dB(A)

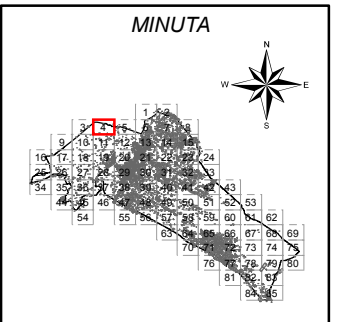
- 10 - 15 dB(A)
- 15 - 20 dB(A)
- 20 - 25 dB(A)
- 25 - 30 dB(A)
- 30 - 35 dB(A)
- 35 - 40 dB(A)

Tipos de edificio

- Uso Residencial
- Uso sanitario o docente
- Uso industrial o comercial

Elementos cartográficos

- Eje de la UME
- Viaductos
- Carreteras
- FFCC
- Curva de nivel
- Curva de nivel maestra
- Hidrografía
- Límite de provincia
- Límite de municipio
- Otros elementos cartográficos



Ayuntamiento de Alzira

PLAN ACÚSTICO MUNICIPAL DE ALZIRA

CONSULTOR



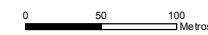
TÍTULO COMPLEMENTARIO

CASCO URBANO ALZIRA

ESCALAS

1:5.000

UNE A3 ORIGINALES



Nº PLANO

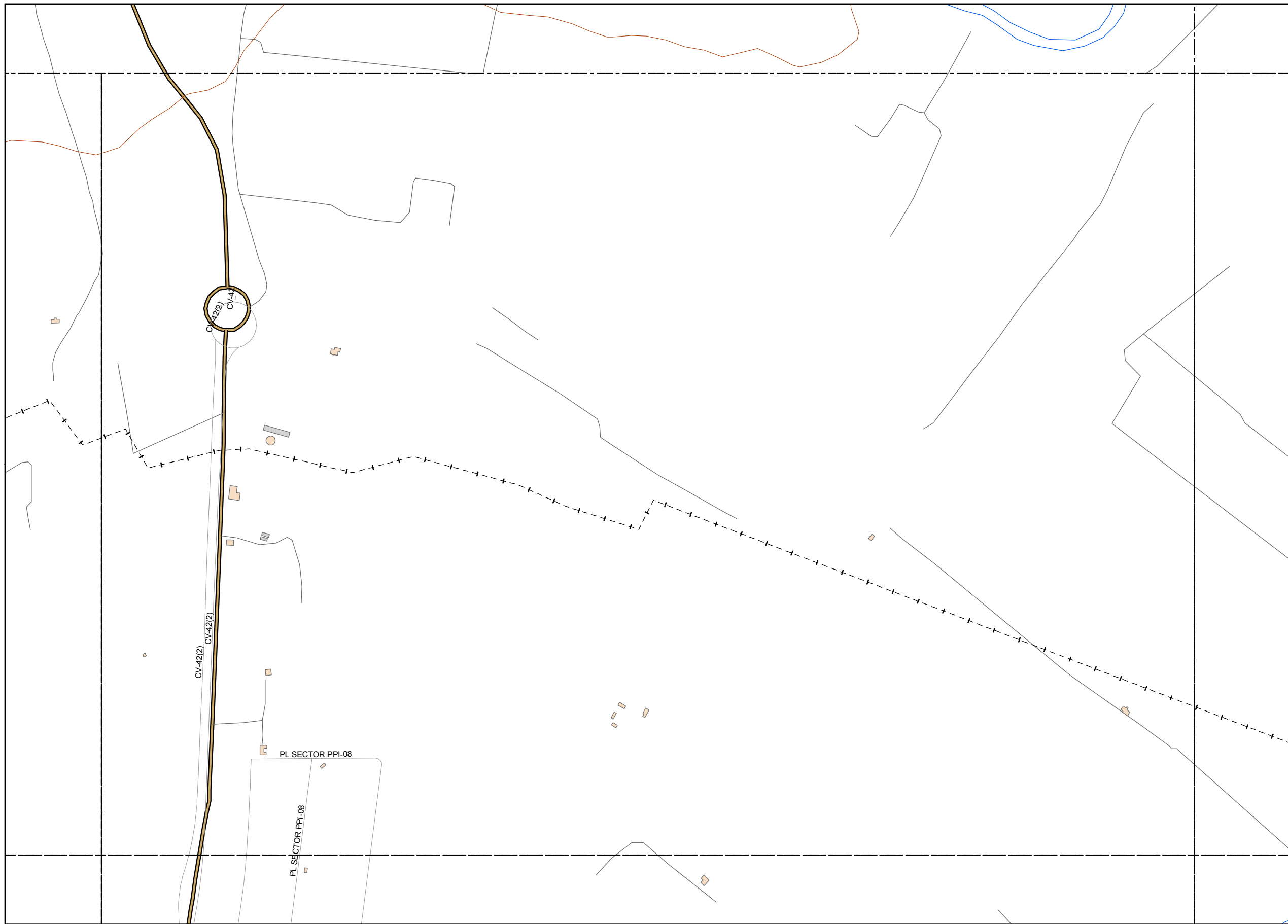
6.1

FECHA

DICIEMBRE 2014

HOJA 4 DE 85

DESIGNACIÓN
MAPA DE SUPERACIÓN DE LOS
OBJETIVOS DE CALIDAD ACÚSTICA
Periodo de Día



LEYENDA TEMÁTICA

Nivel sonoro (dB(A))

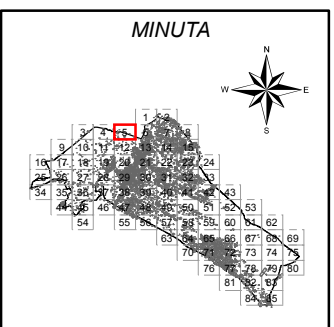
- Zonas de superación ≤ 10 dB(A)
- 0 - 5 dB(A)
 - 5 - 10 dB(A)
- Zonas de superación > 10 dB(A)
- 10 - 15 dB(A)
 - 15 - 20 dB(A)
 - 20 - 25 dB(A)
 - 25 - 30 dB(A)
 - 30 - 35 dB(A)
 - 35 - 40 dB(A)

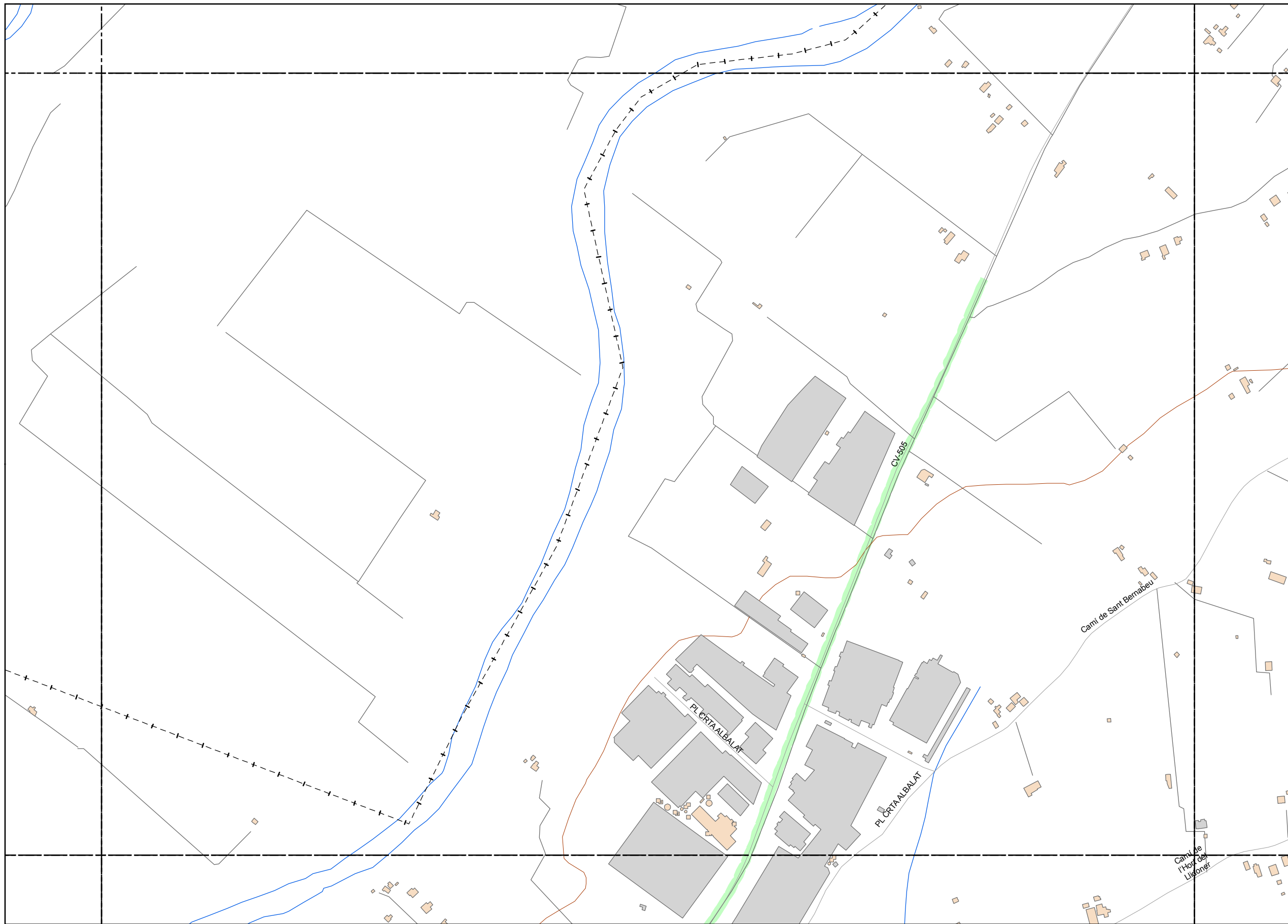
Tipos de edificio

- Uso Residencial
- Uso sanitario o docente
- Uso industrial o comercial

Elementos cartográficos

- Eje de la UME
- Viaductos
- Carreteras
- FFCC
- Curva de nivel
- Curva de nivel maestra
- Hidrografía
- Límite de provincia
- Límite de municipio
- Otros elementos cartográficos





LEYENDA TEMÁTICA

Nivel sonoro (dB(A))

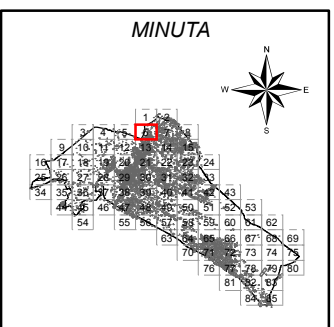
- Zonas de superación ≤ 10 dB(A)
- 0 - 5 dB(A)
 - 5 - 10 dB(A)
- Zonas de superación > 10 dB(A)
- 10 - 15 dB(A)
 - 15 - 20 dB(A)
 - 20 - 25 dB(A)
 - 25 - 30 dB(A)
 - 30 - 35 dB(A)
 - 35 - 40 dB(A)

Tipos de edificio

- Usos Residencial
- Usos sanitario o docente
- Usos industrial o comercial

Elementos cartográficos

- Eje de la UME
- Viaductos
- Carreteras
- FFCC
- Curva de nivel
- Curva de nivel maestra
- Hidrografía
- Límite de provincia
- Límite de municipio
- Otros elementos cartográficos



Ayuntamiento de Alzira

PLAN ACÚSTICO MUNICIPAL DE ALZIRA

CONSULTOR **d.nota**

TITULO COMPLEMENTARIO
CASCO URBANO ALZIRA

ESCALAS
1:5.000
UNE A3 ORIGINALES

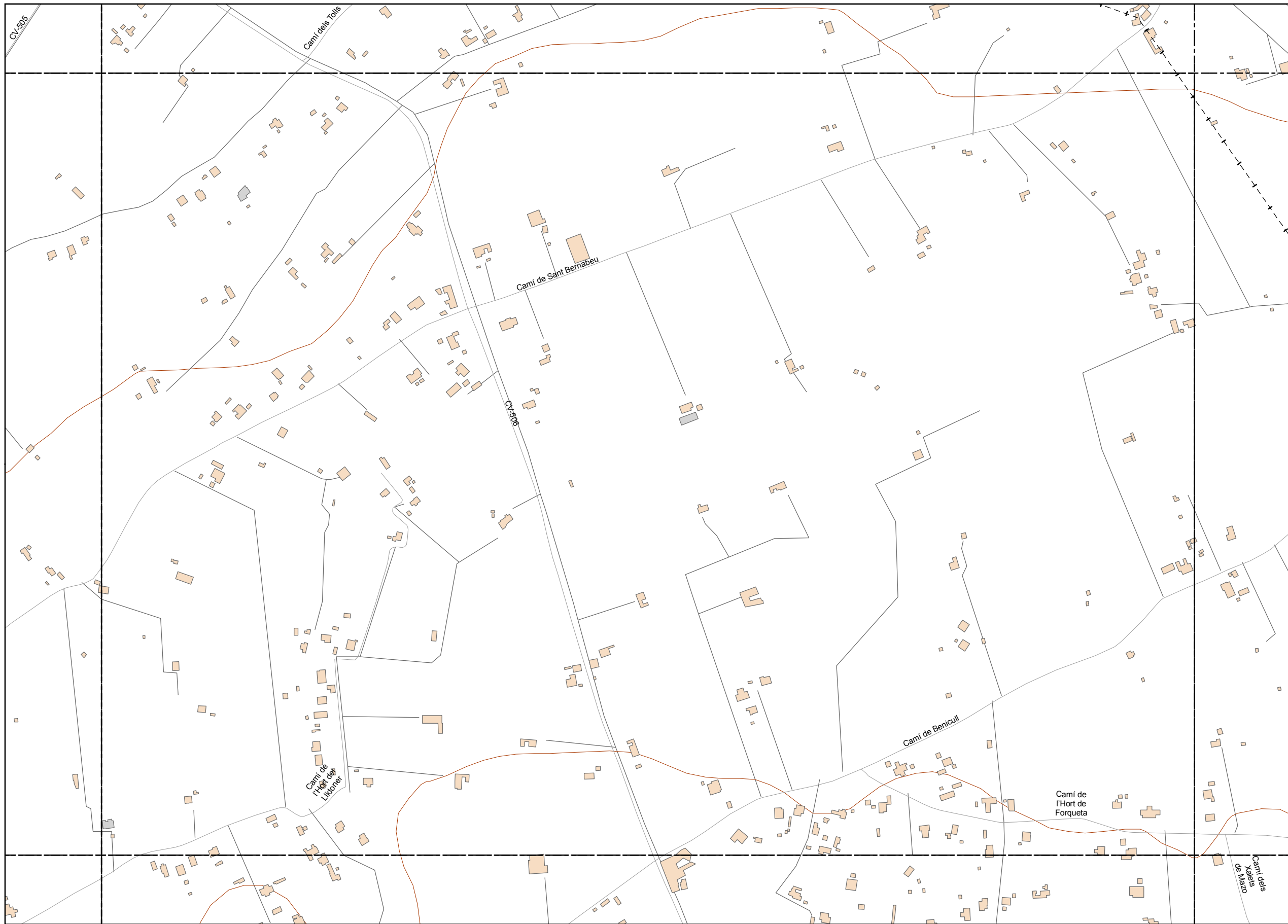


Nº PLANO
6.1

FECHA
DICIEMBRE 2014

HOJA 6 DE 85

DESIGNACIÓN
MAPA DE SUPERACIÓN DE LOS
OBJETIVOS DE CALIDAD ACÚSTICA
Periodo de Día



LEYENDA TEMÁTICA

Nivel sonoro (dB(A))

Zonas de superación ≤ 10 dB(A)

- 0 - 5 dB(A)
- 5 - 10 dB(A)

Zonas de superación > 10 dB(A)

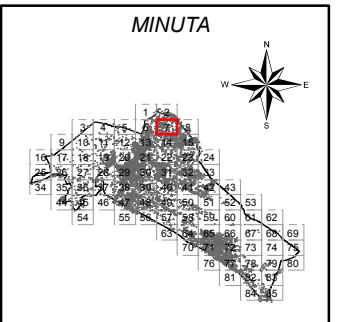
- 10 - 15 dB(A)
- 15 - 20 dB(A)
- 20 - 25 dB(A)
- 25 - 30 dB(A)
- 30 - 35 dB(A)
- 35 - 40 dB(A)

Tipos de edificio

- Usos Residencial
- Usos sanitario o docente
- Usos industrial o comercial

Elementos cartográficos

- Eje de la UME
- Viaductos
- Carreteras
- FFCC
- Curva de nivel
- Curva de nivel maestra
- Hidrografía
- Limite de provincia
- Limite de municipio
- Otros elementos cartográficos



Ayuntamiento de Alzira

PLAN ACÚSTICO MUNICIPAL DE ALZIRA

CONSULTOR



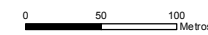
TITULO COMPLEMENTARIO

CASCO URBANO ALZIRA

ESCALAS

1:5.000

UNE A3 ORIGINALES



Nº PLANO

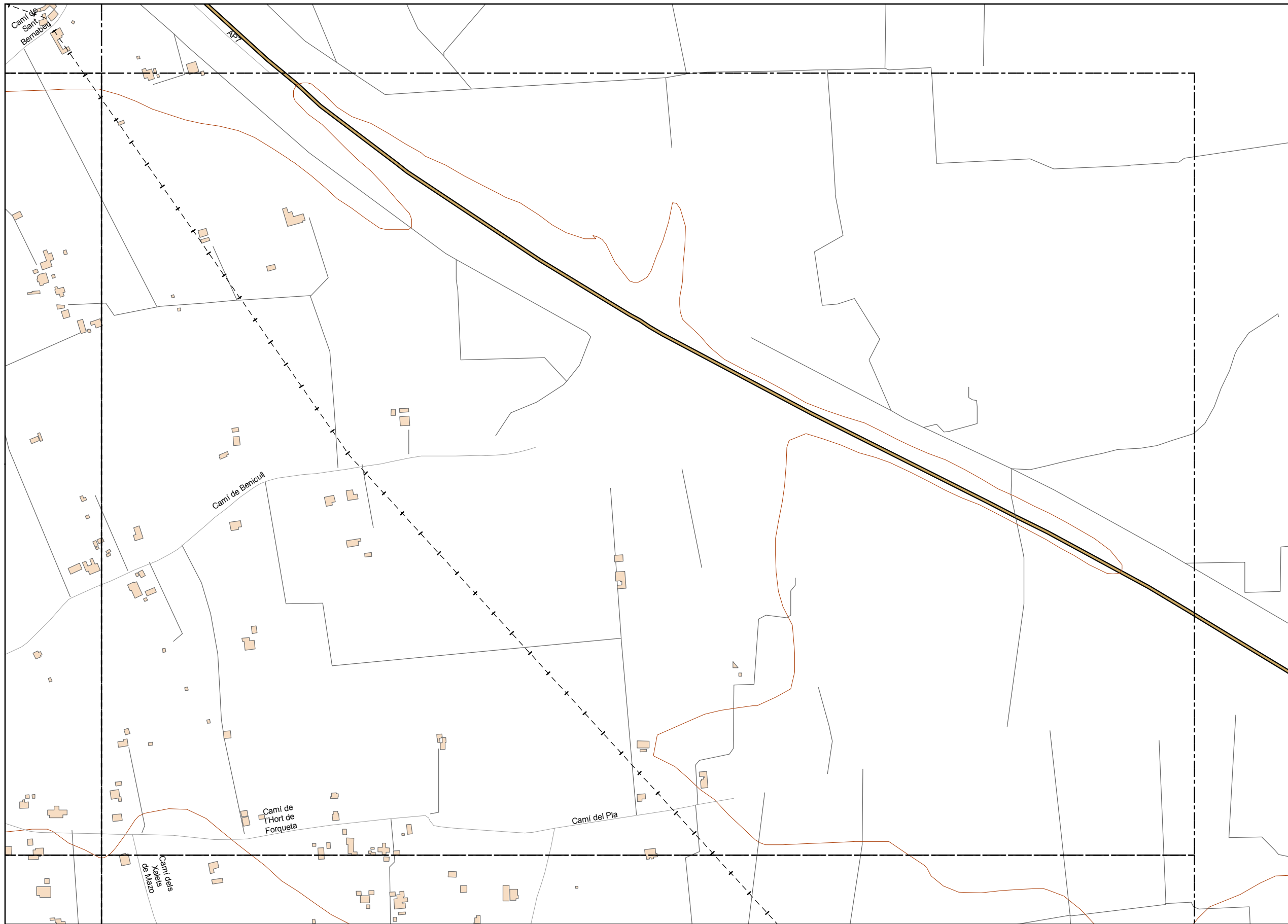
6.1

FECHA

DICIEMBRE 2014

HOJA 7 DE 85

DESIGNACIÓN
MAPA DE SUPERACIÓN DE LOS
OBJETIVOS DE CALIDAD ACÚSTICA
Periodo de Día



LEYENDA TEMÁTICA

Nivel sonoro (dB(A))

Zonas de superación ≤ 10 dB(A)

- 0 - 5 dB(A)
- 5 - 10 dB(A)

Zonas de superación > 10 dB(A)

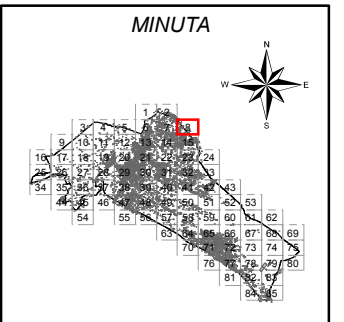
- 10 - 15 dB(A)
- 15 - 20 dB(A)
- 20 - 25 dB(A)
- 25 - 30 dB(A)
- 30 - 35 dB(A)
- 35 - 40 dB(A)

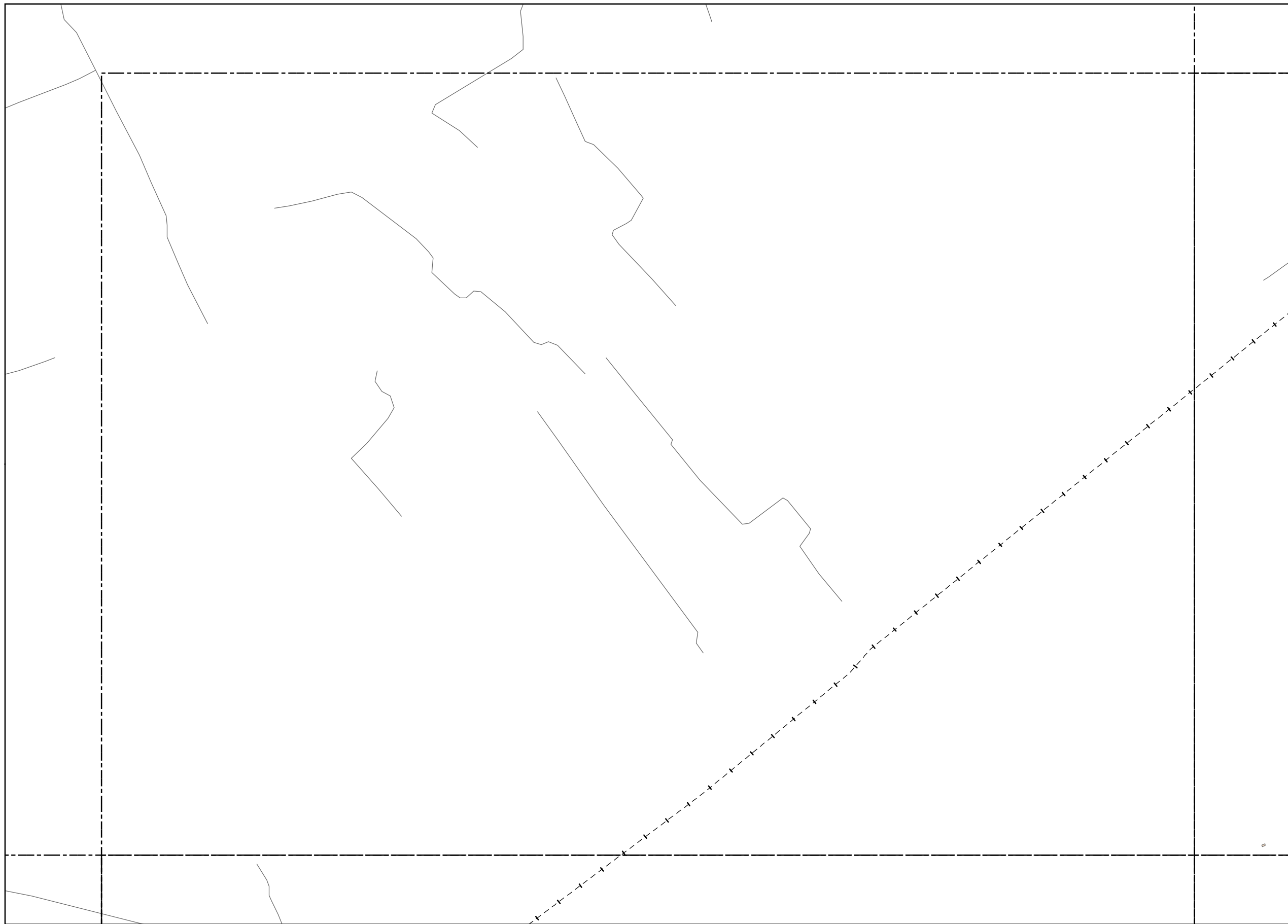
Tipos de edificio

- Usos Residencial
- Usos sanitario o docente
- Usos industrial o comercial

Elementos cartográficos

- Eje de la UME
- Viaductos
- Carreteras
- FFCC
- Curva de nivel
- Curva de nivel maestra
- Hidrografía
- Limite de provincia
- Limite de municipio
- Otros elementos cartográficos





LEYENDA TEMÁTICA

Nivel sonoro (dB(A))

Zonas de superación ≤ 10 dB(A)

- 0 - 5 dB(A)
- 5 - 10 dB(A)

Zonas de superación > 10 dB(A)

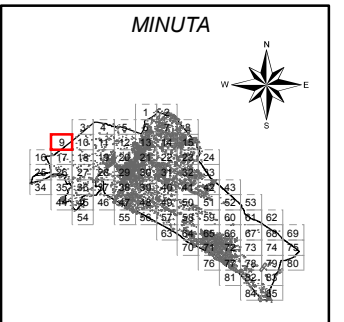
- 10 - 15 dB(A)
- 15 - 20 dB(A)
- 20 - 25 dB(A)
- 25 - 30 dB(A)
- 30 - 35 dB(A)
- 35 - 40 dB(A)

Tipos de edificio

- Uso Residencial
- Uso sanitario o docente
- Uso industrial o comercial

Elementos cartográficos

- Eje de la UME
- Viaductos
- Carreteras
- FFCC
- Curva de nivel
- Curva de nivel maestra
- Hidrografía
- + - + Límite de provincia
- - - Límite de municipio
- Otros elementos cartográficos



Ayuntamiento de Alzira

PLAN ACÚSTICO MUNICIPAL DE ALZIRA

CONSULTOR



TÍTULO COMPLEMENTARIO

CASCO URBANO ALZIRA

ESCALAS

1:5.000

UNE A3 ORIGINALES



Nº PLANO

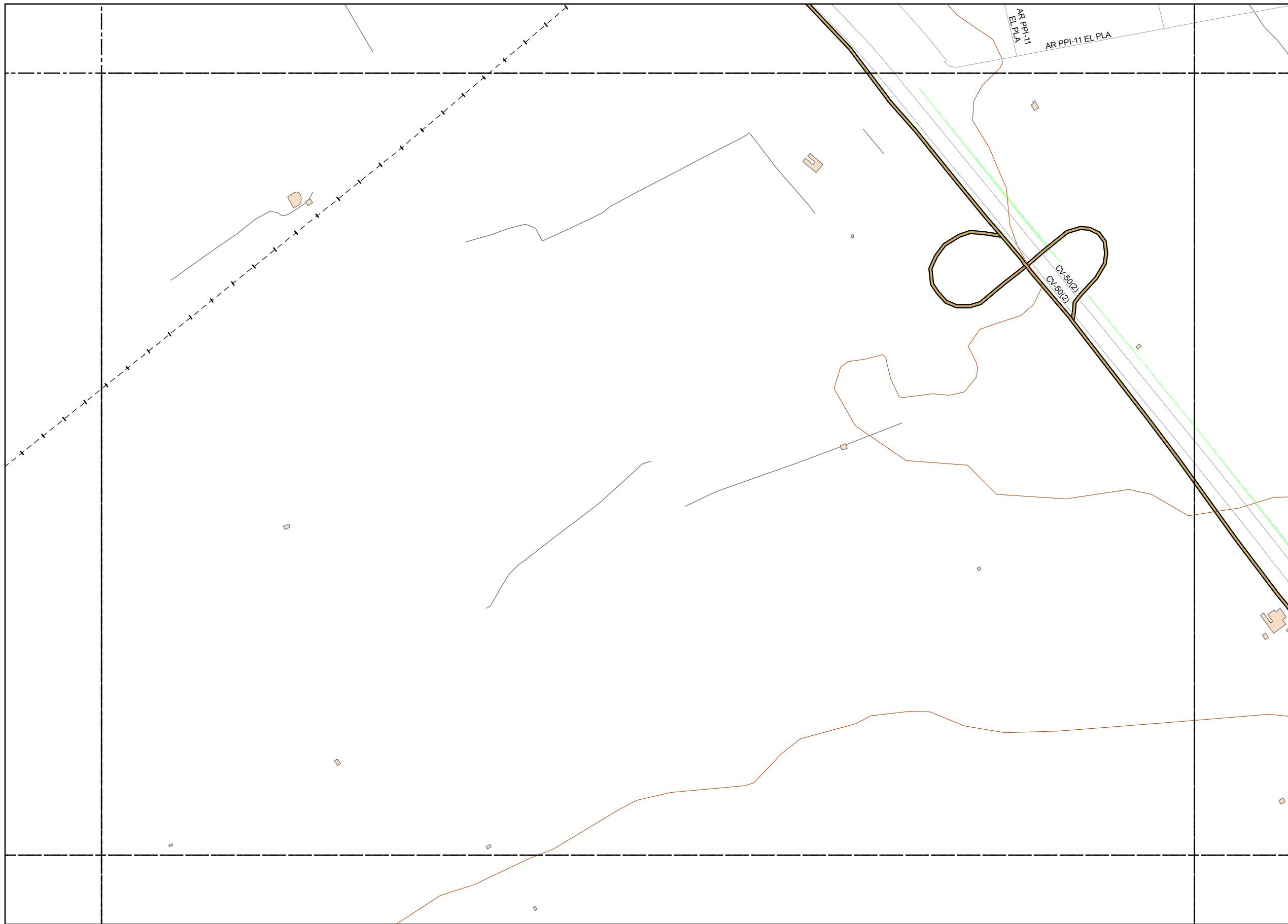
6.1

FECHA

DICIEMBRE 2014

HOJA 9 DE 85

DESIGNACIÓN
MAPA DE SUPERACIÓN DE LOS
OBJETIVOS DE CALIDAD ACÚSTICA
Periodo de Día



LEYENDA TEMÁTICA

Nivel sonoro (dB(A))

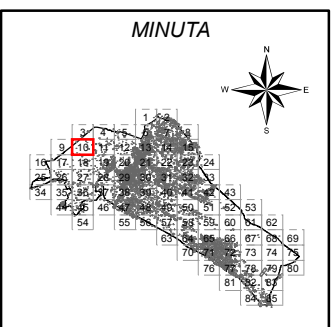
- Zonas de superación \leq 10 dB(A)
- 0 - 5 dB(A)
 - 5 - 10 dB(A)
- Zonas de superación $>$ 10 dB(A)
- 10 - 15 dB(A)
 - 15 - 20 dB(A)
 - 20 - 25 dB(A)
 - 25 - 30 dB(A)
 - 30 - 35 dB(A)
 - 35 - 40 dB(A)

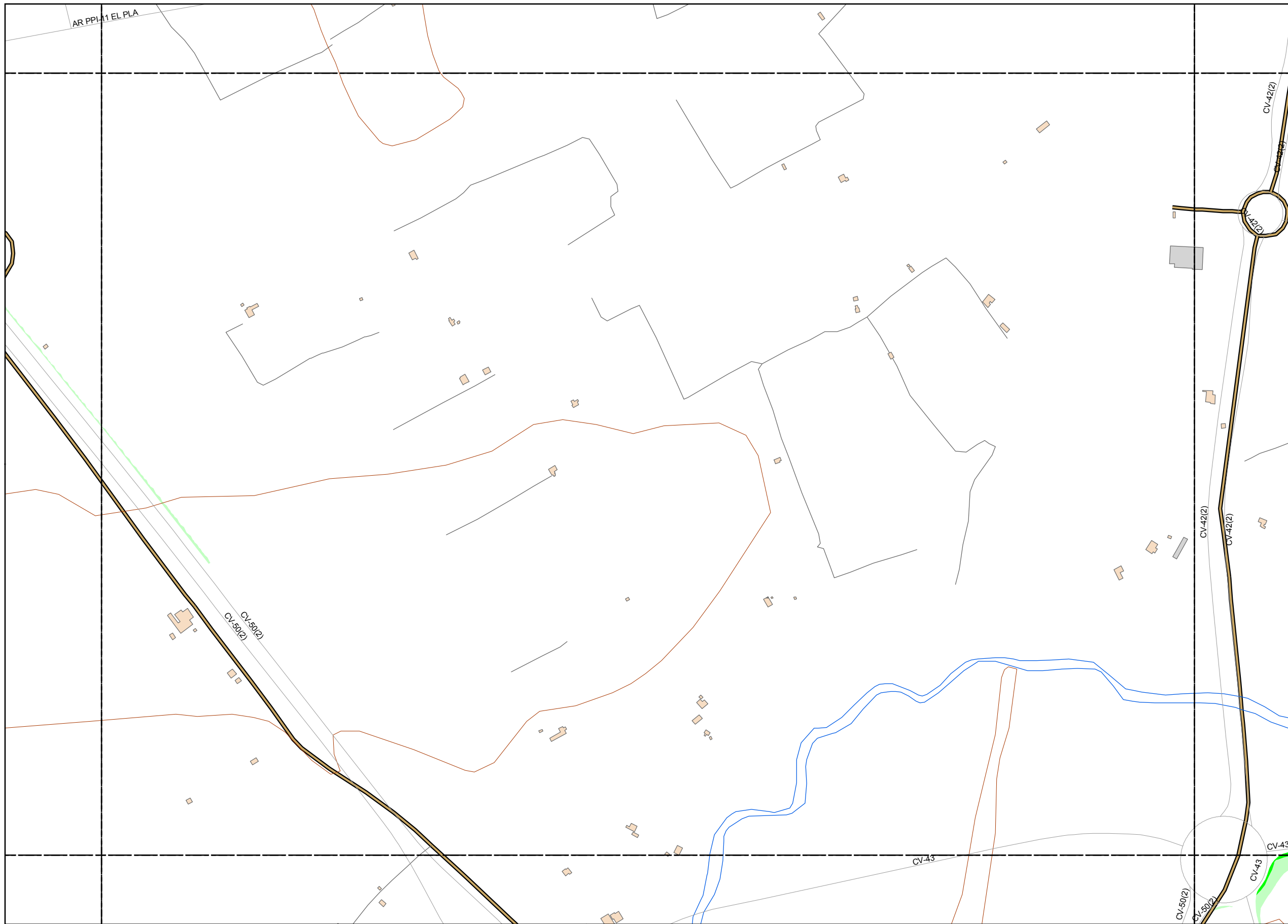
Tipos de edificio

- Usos Residencial
- Usos sanitario o docente
- Usos industrial o comercial

Elementos cartográficos

- Eje de la UME
- Viaductos
- Carreteras
- FFCC
- Curva de nivel
- Curva de nivel maestra
- Hidrografía
- Límite de provincia
- Límite de municipio
- Otros elementos cartográficos





LEYENDA TEMÁTICA

Nivel sonoro (dB(A))

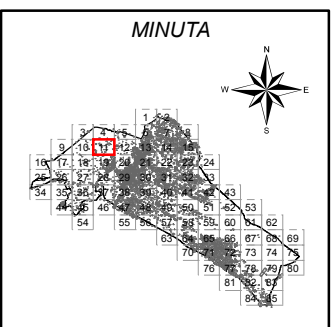
- Zonas de superación ≤ 10 dB(A)
- 0 - 5 dB(A)
 - 5 - 10 dB(A)
- Zonas de superación > 10 dB(A)
- 10 - 15 dB(A)
 - 15 - 20 dB(A)
 - 20 - 25 dB(A)
 - 25 - 30 dB(A)
 - 30 - 35 dB(A)
 - 35 - 40 dB(A)

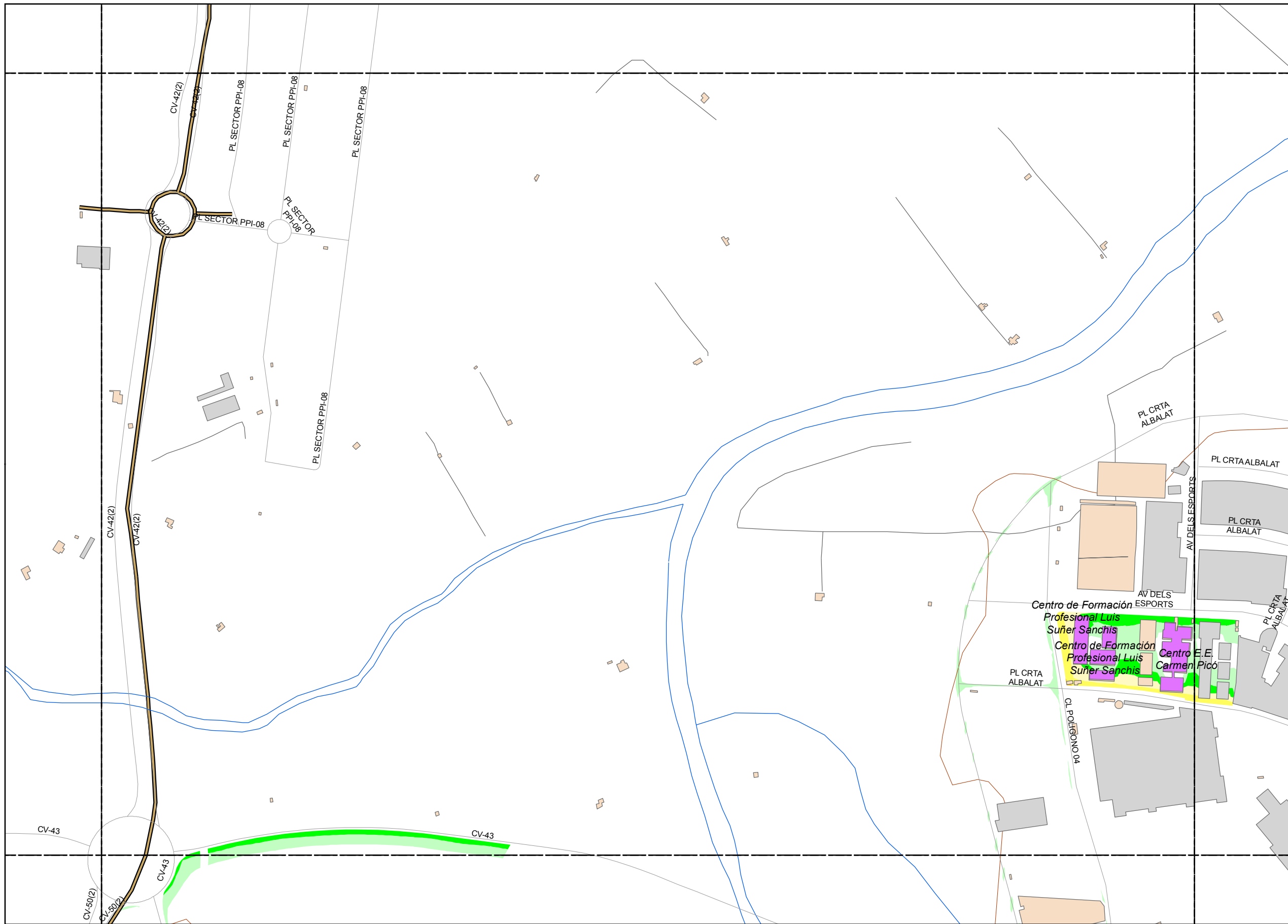
Tipos de edificio

- Usos Residencial
- Usos sanitario o docente
- Usos industrial o comercial

Elementos cartográficos

- Eje de la UME
- Viaductos
- Carreteras
- FFCC
- Curva de nivel
- Curva de nivel maestra
- Hidrografía
- Límite de provincia
- Límite de municipio
- Otros elementos cartográficos





LEYENDA TEMÁTICA

Nivel sonoro (dB(A))

Zonas de superación ≤ 10 dB(A)

- 0 - 5 dB(A)
- 5 - 10 dB(A)

Zonas de superación > 10 dB(A)

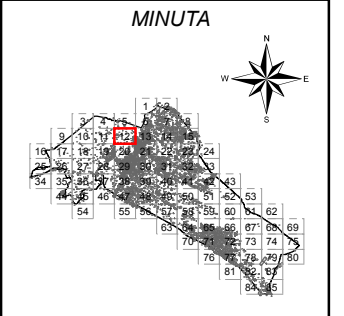
- 10 - 15 dB(A)
- 15 - 20 dB(A)
- 20 - 25 dB(A)
- 25 - 30 dB(A)
- 30 - 35 dB(A)
- 35 - 40 dB(A)

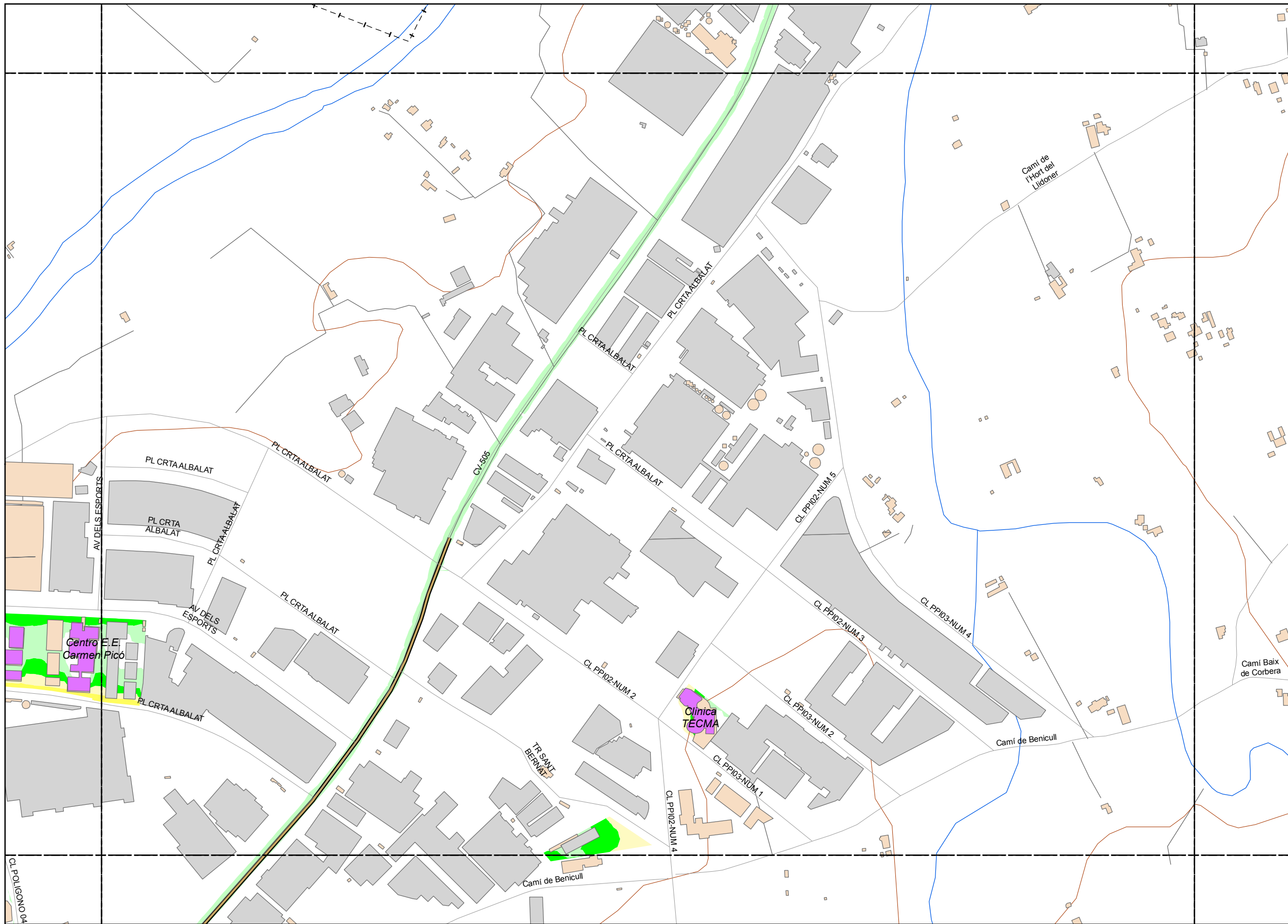
Tipos de edificio

- Usos Residencial
- Usos sanitario o docente
- Usos industrial o comercial

Elementos cartográficos

- Eje de la UME
- Viaductos
- Carreteras
- FFCC
- Curva de nivel
- Curva de nivel maestra
- Hidrografía
- Limite de provincia
- Limite de municipio
- Otros elementos cartográficos





LEYENDA TEMÁTICA

Nivel sonoro (dB(A))

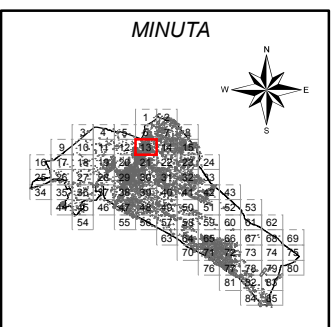
- Zonas de superación ≤ 10 dB(A)
- 0 - 5 dB(A)
 - 5 - 10 dB(A)
- Zonas de superación > 10 dB(A)
- 10 - 15 dB(A)
 - 15 - 20 dB(A)
 - 20 - 25 dB(A)
 - 25 - 30 dB(A)
 - 30 - 35 dB(A)
 - 35 - 40 dB(A)

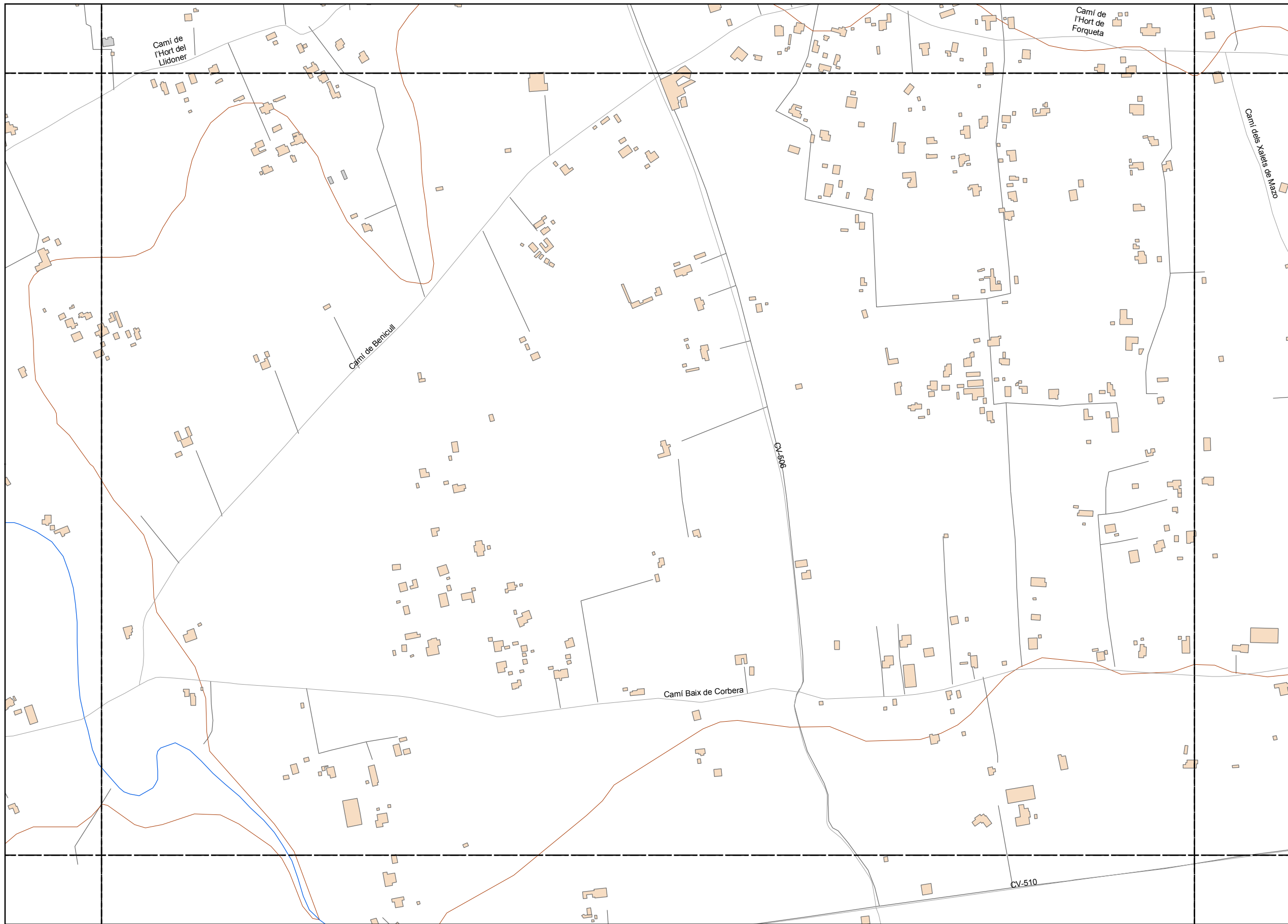
Tipos de edificio

- Usos Residencial
- Usos sanitario o docente
- Usos industrial o comercial

Elementos cartográficos

- Eje de la UME
- Viaductos
- Carreteras
- FFCC
- Curva de nivel
- Curva de nivel maestra
- Hidrografía
- Limite de provincia
- Limite de municipio
- Otros elementos cartográficos





LEYENDA TEMÁTICA

Nivel sonoro (dB(A))

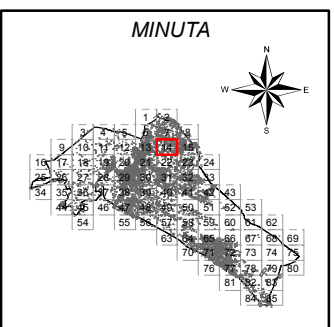
- Zonas de superación ≤ 10 dB(A)
- 0 - 5 dB(A)
 - 5 - 10 dB(A)
- Zonas de superación > 10 dB(A)
- 10 - 15 dB(A)
 - 15 - 20 dB(A)
 - 20 - 25 dB(A)
 - 25 - 30 dB(A)
 - 30 - 35 dB(A)
 - 35 - 40 dB(A)

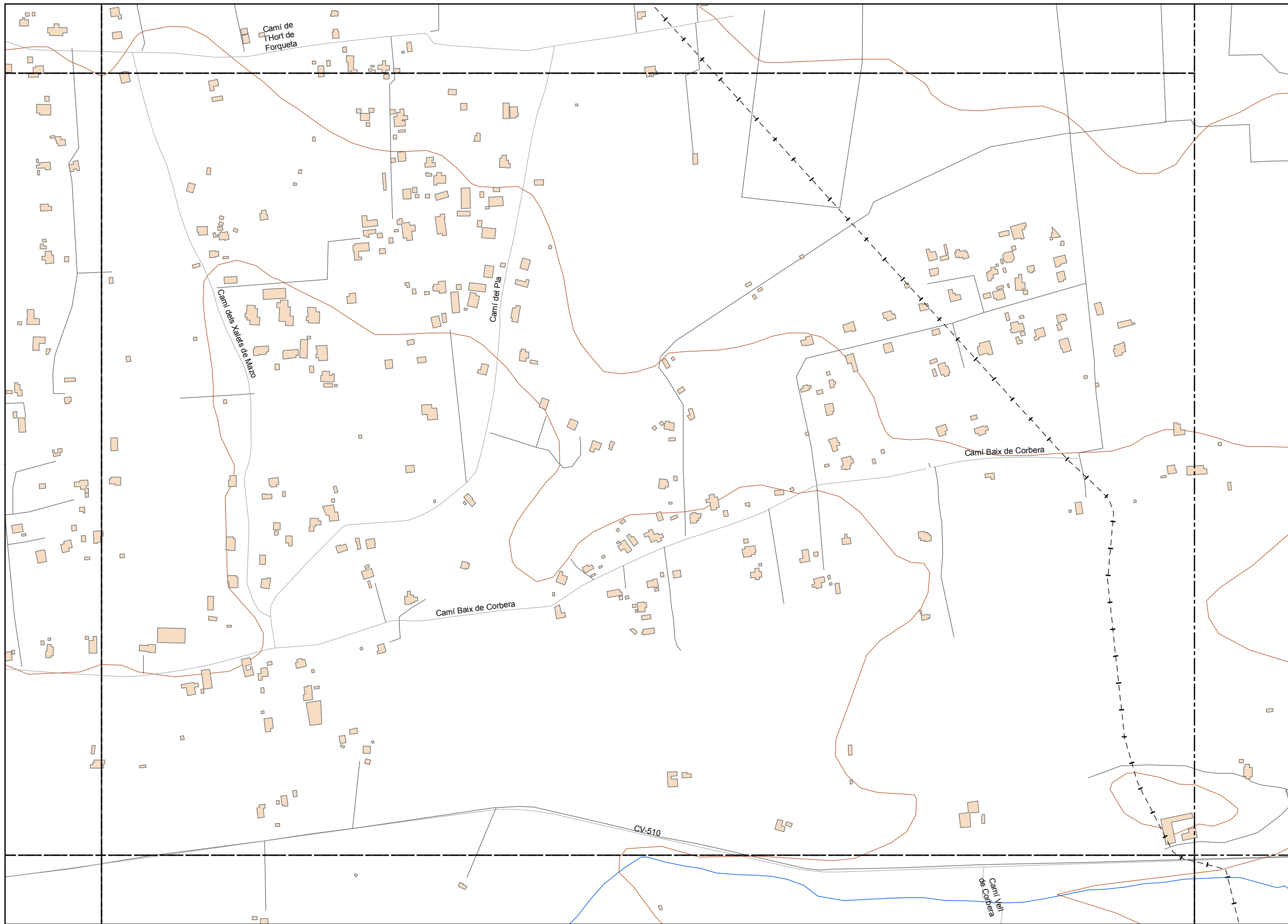
Tipos de edificio

- Usos Residencial
- Usos sanitario o docente
- Usos industrial o comercial

Elementos cartográficos

- Eje de la UME
- Viaductos
- Carreteras
- FFCC
- Curva de nivel
- Curva de nivel maestra
- Hidrografía
- Limite de provincia
- Limite de municipio
- Otros elementos cartográficos





LEYENDA TEMÁTICA

Nivel sonoro (dB(A))

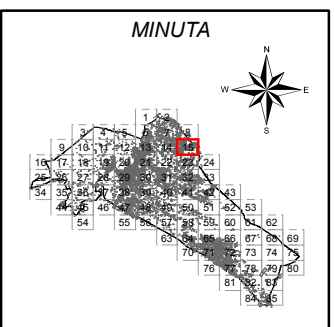
- Zonas de superación ≤ 10 dB(A)
- 0 - 5 dB(A)
 - 5 - 10 dB(A)
- Zonas de superación > 10 dB(A)
- 10 - 15 dB(A)
 - 15 - 20 dB(A)
 - 20 - 25 dB(A)
 - 25 - 30 dB(A)
 - 30 - 35 dB(A)
 - 35 - 40 dB(A)

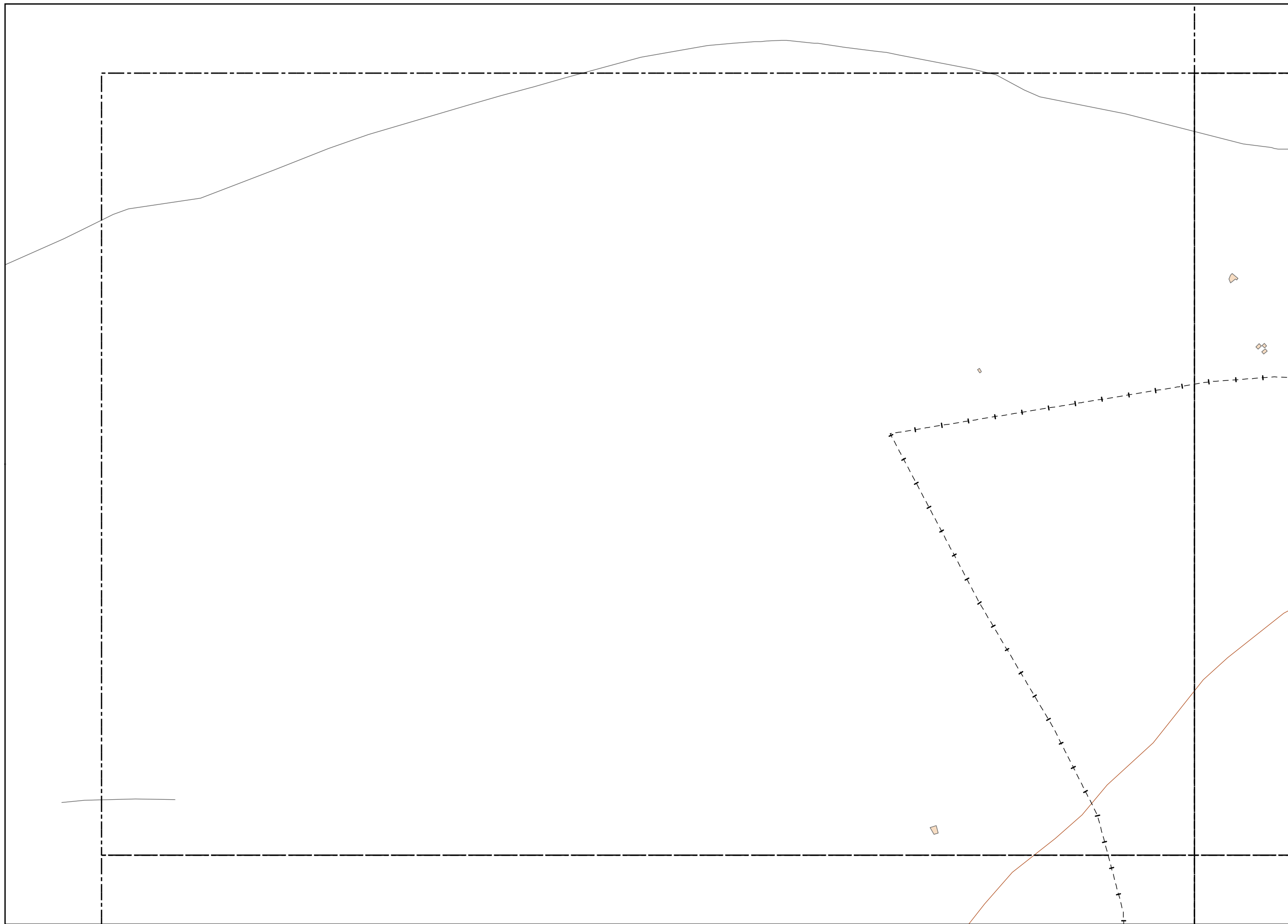
Tipos de edificio

- Usos Residencial
- Usos sanitario o docente
- Usos industrial o comercial

Elementos cartográficos

- Eje de la UME
- Viaductos
- Carreteras
- FFCC
- Curva de nivel
- Curva de nivel maestra
- Hidrografía
- Limite de provincia
- Limite de municipio
- Otros elementos cartográficos





LEYENDA TEMÁTICA

Nivel sonoro (dB(A))

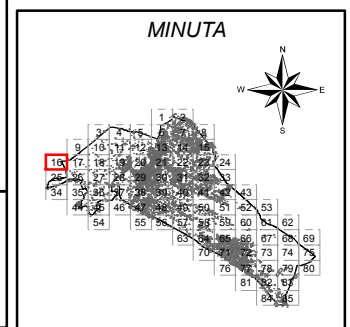
- Zonas de superación ≤ 10 dB(A)
- 0 - 5 dB(A)
 - 5 - 10 dB(A)
- Zonas de superación > 10 dB(A)
- 10 - 15 dB(A)
 - 15 - 20 dB(A)
 - 20 - 25 dB(A)
 - 25 - 30 dB(A)
 - 30 - 35 dB(A)
 - 35 - 40 dB(A)


Tipos de edificio

- Usos Residencial
- Usos sanitario o docente
- Usos industrial o comercial

Elementos cartográficos

- Eje de la UME
- Viaductos
- Carreteras
- FFCC
- Curva de nivel
- Curva de nivel maestra
- Hidrografía
- Límite de provincia
- Límite de municipio
- Otros elementos cartográficos





LEYENDA TEMÁTICA

Nivel sonoro (dB(A))

Zonas de superación ≤ 10 dB(A)

- 0 - 5 dB(A)
- 5 - 10 dB(A)

Zonas de superación > 10 dB(A)

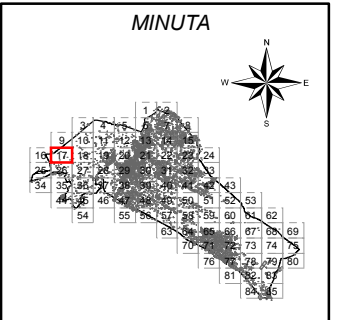
- 10 - 15 dB(A)
- 15 - 20 dB(A)
- 20 - 25 dB(A)
- 25 - 30 dB(A)
- 30 - 35 dB(A)
- 35 - 40 dB(A)

Tipos de edificio

- Usos Residencial
- Usos sanitario o docente
- Usos industrial o comercial

Elementos cartográficos

- Eje de la UME
- Viaductos
- Carreteras
- FFCC
- Curva de nivel
- Curva de nivel maestra
- Hidrografía
- Límite de provincia
- Límite de municipio
- Otros elementos cartográficos



Ayuntamiento de Alzira

PLAN ACÚSTICO MUNICIPAL DE ALZIRA

CONSULTOR



TÍTULO COMPLEMENTARIO

CASCO URBANO ALZIRA

ESCALAS

1:5.000

UNE A3 ORIGINALES



Nº PLANO

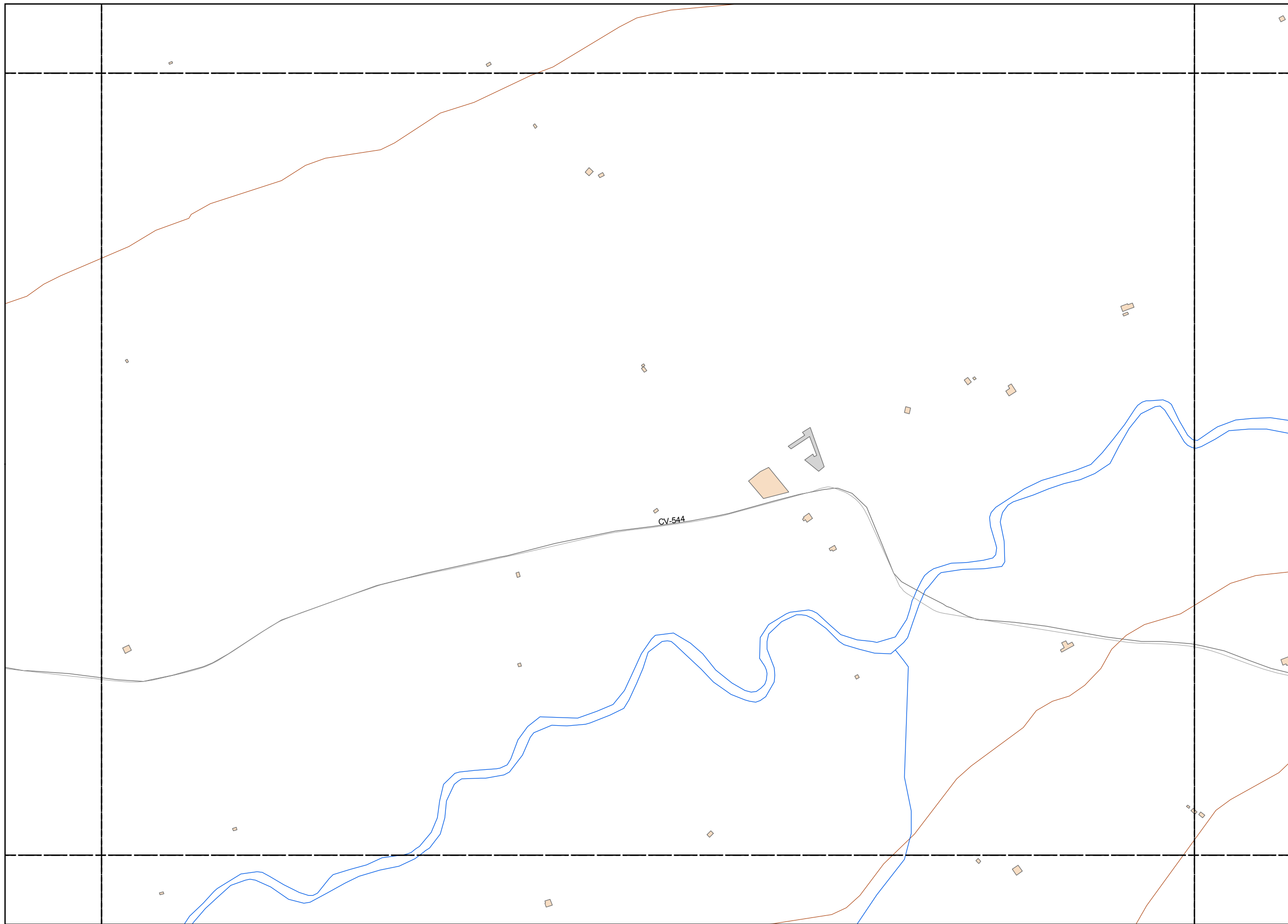
6.1

FECHA

DICIEMBRE 2014

HOJA 17 DE 85

DESIGNACIÓN
MAPA DE SUPERACIÓN DE LOS
OBJETIVOS DE CALIDAD ACÚSTICA
Periodo de Día



LEYENDA TEMÁTICA

Nivel sonoro (dB(A))

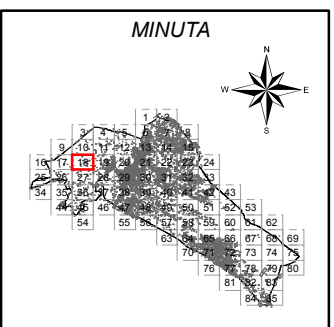
- Zonas de superación ≤ 10 dB(A)
- 0 - 5 dB(A)
 - 5 - 10 dB(A)
- Zonas de superación > 10 dB(A)
- 10 - 15 dB(A)
 - 15 - 20 dB(A)
 - 20 - 25 dB(A)
 - 25 - 30 dB(A)
 - 30 - 35 dB(A)
 - 35 - 40 dB(A)

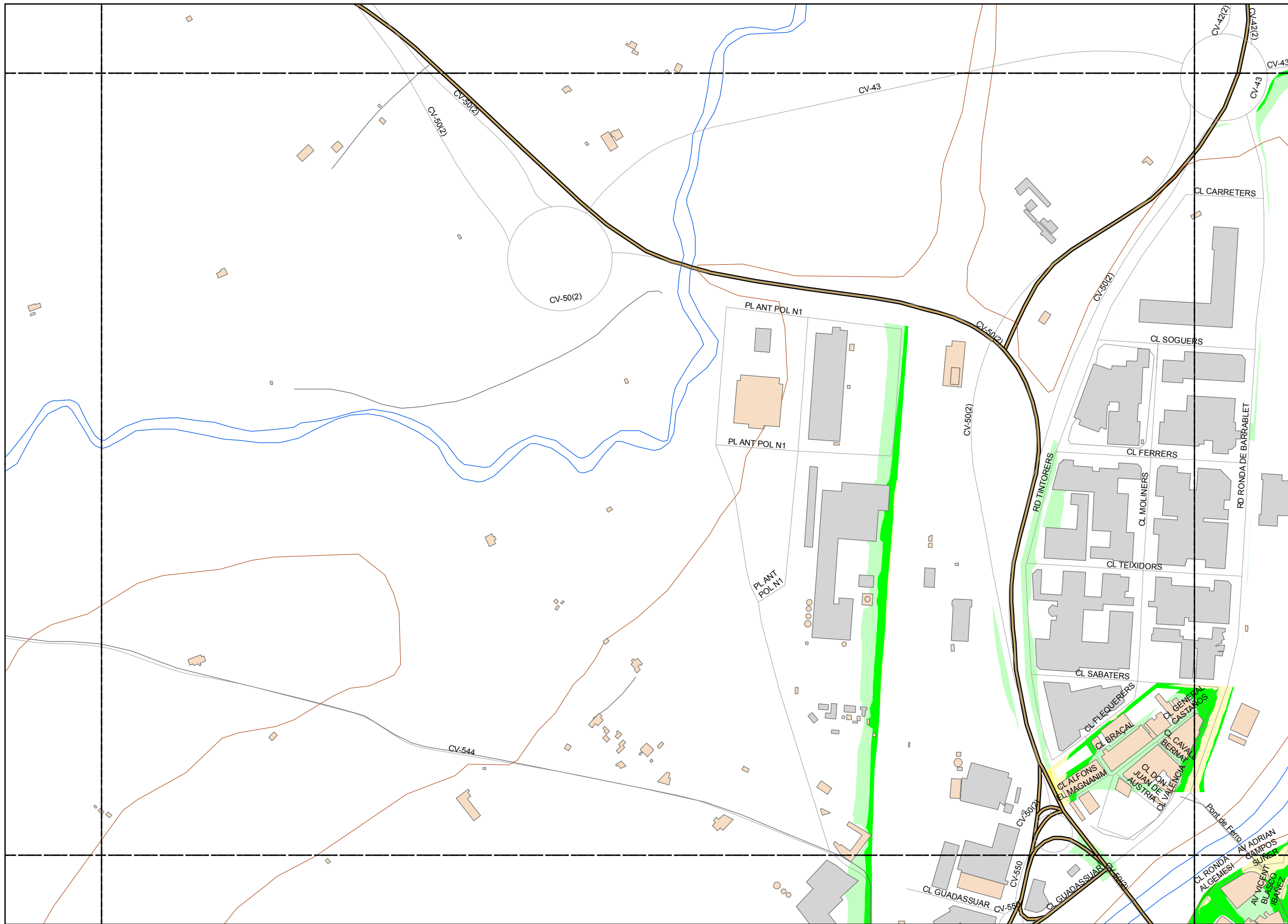
Tipos de edificio

- Usos Residencial
- Usos sanitario o docente
- Usos industrial o comercial

Elementos cartográficos

- Eje de la UME
- Viaductos
- Carreteras
- FFCC
- Curva de nivel
- Curva de nivel maestra
- Hidrografía
- Límite de provincia
- Límite de municipio
- Otros elementos cartográficos





LEYENDA TEMÁTICA

Nivel sonoro (dB(A))

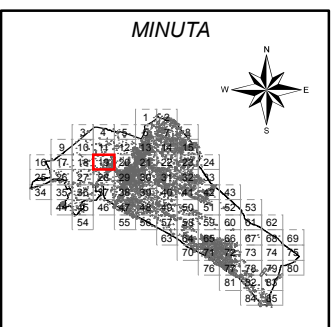
- Zonas de superación ≤ 10 dB(A)
- 0 - 5 dB(A)
 - 5 - 10 dB(A)
- Zonas de superación > 10 dB(A)
- 10 - 15 dB(A)
 - 15 - 20 dB(A)
 - 20 - 25 dB(A)
 - 25 - 30 dB(A)
 - 30 - 35 dB(A)
 - 35 - 40 dB(A)

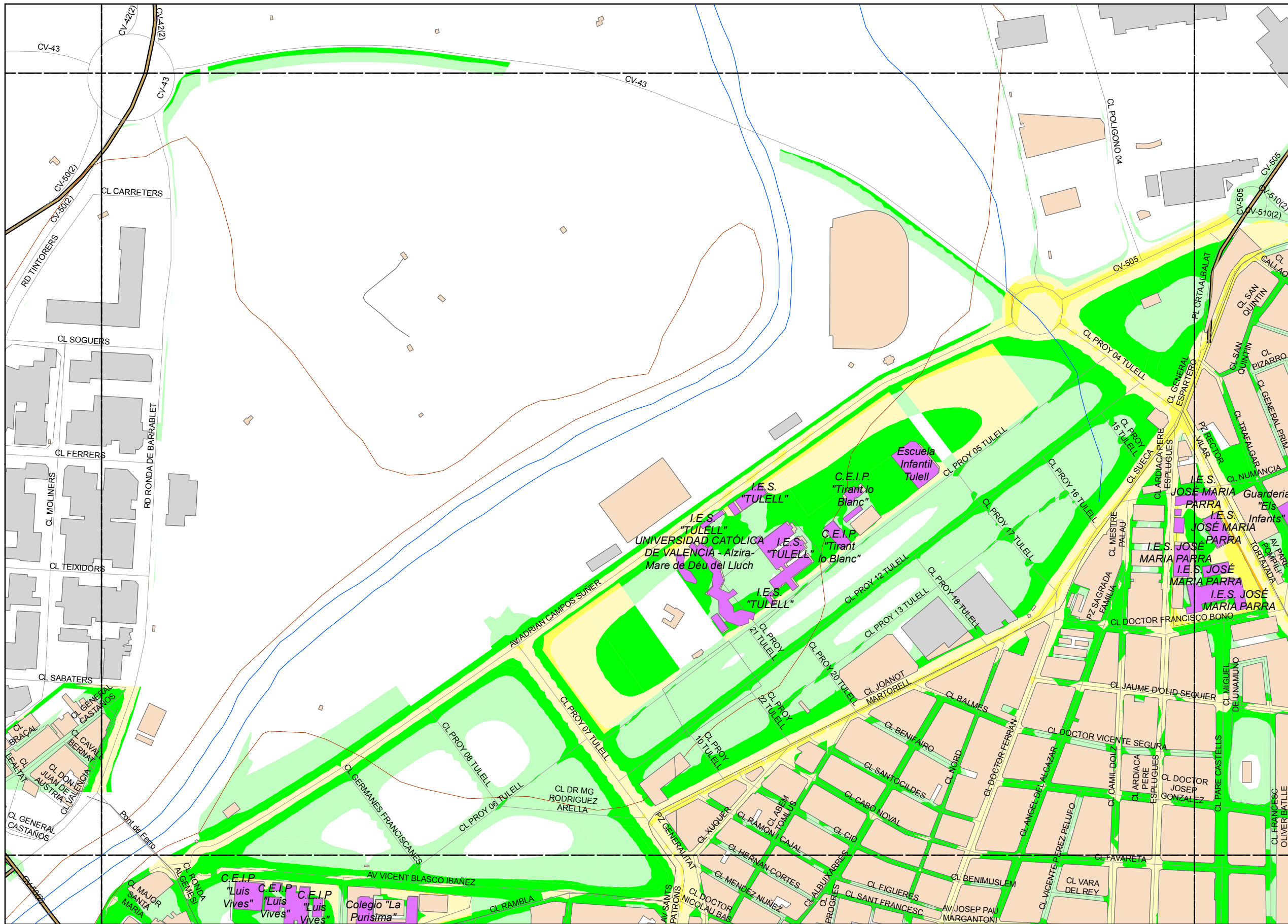
Tipos de edificio

- Usos Residencial
- Usos sanitario o docente
- Usos industrial o comercial

Elementos cartográficos

- Eje de la UME
- Viaductos
- Carreteras
- FFCC
- Curva de nivel
- Curva de nivel maestra
- Hidrografía
- Limite de provincia
- Limite de municipio
- Otros elementos cartográficos





LEYENDA TEMÁTICA

Nivel sonoro (dB(A))

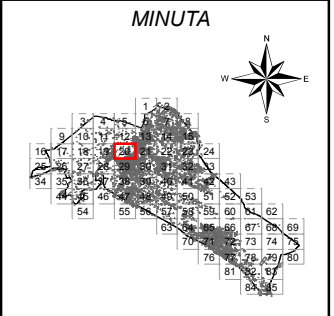
- Zonas de superación ≤ 10 dB(A)
- 0 - 5 dB(A)
 - 5 - 10 dB(A)
- Zonas de superación > 10 dB(A)
- 10 - 15 dB(A)
 - 15 - 20 dB(A)
 - 20 - 25 dB(A)
 - 25 - 30 dB(A)
 - 30 - 35 dB(A)
 - 35 - 40 dB(A)

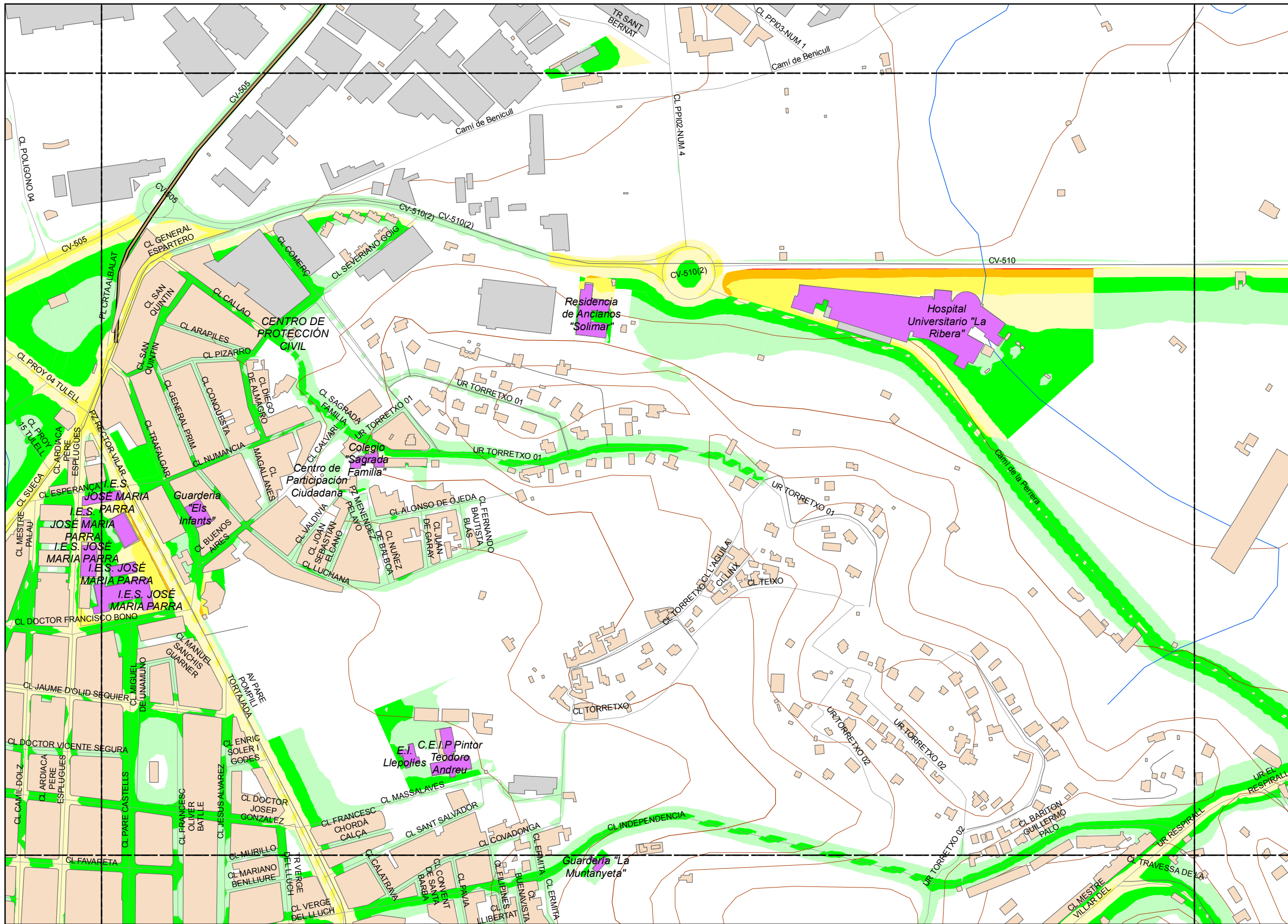
Tipos de edificio

- Usos Residencial
- Usos sanitario o docente
- Usos industrial o comercial

Elementos cartográficos

- Eje de la UME
- Viaductos
- Carreteras
- FFCC
- Curva de nivel
- Curva de nivel maestra
- Hidrografía
- Limite de provincia
- Limite de municipio
- Otros elementos cartográficos





LEYENDA TEMÁTICA

Nivel sonoro (dB(A))

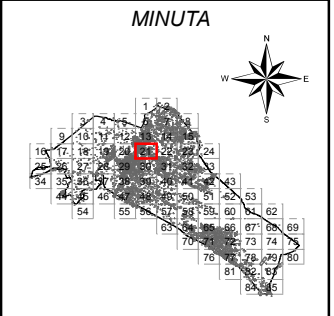
- Zonas de superación ≤ 10 dB(A)
- 0 - 5 dB(A)
 - 5 - 10 dB(A)
- Zonas de superación > 10 dB(A)
- 10 - 15 dB(A)
 - 15 - 20 dB(A)
 - 20 - 25 dB(A)
 - 25 - 30 dB(A)
 - 30 - 35 dB(A)
 - 35 - 40 dB(A)

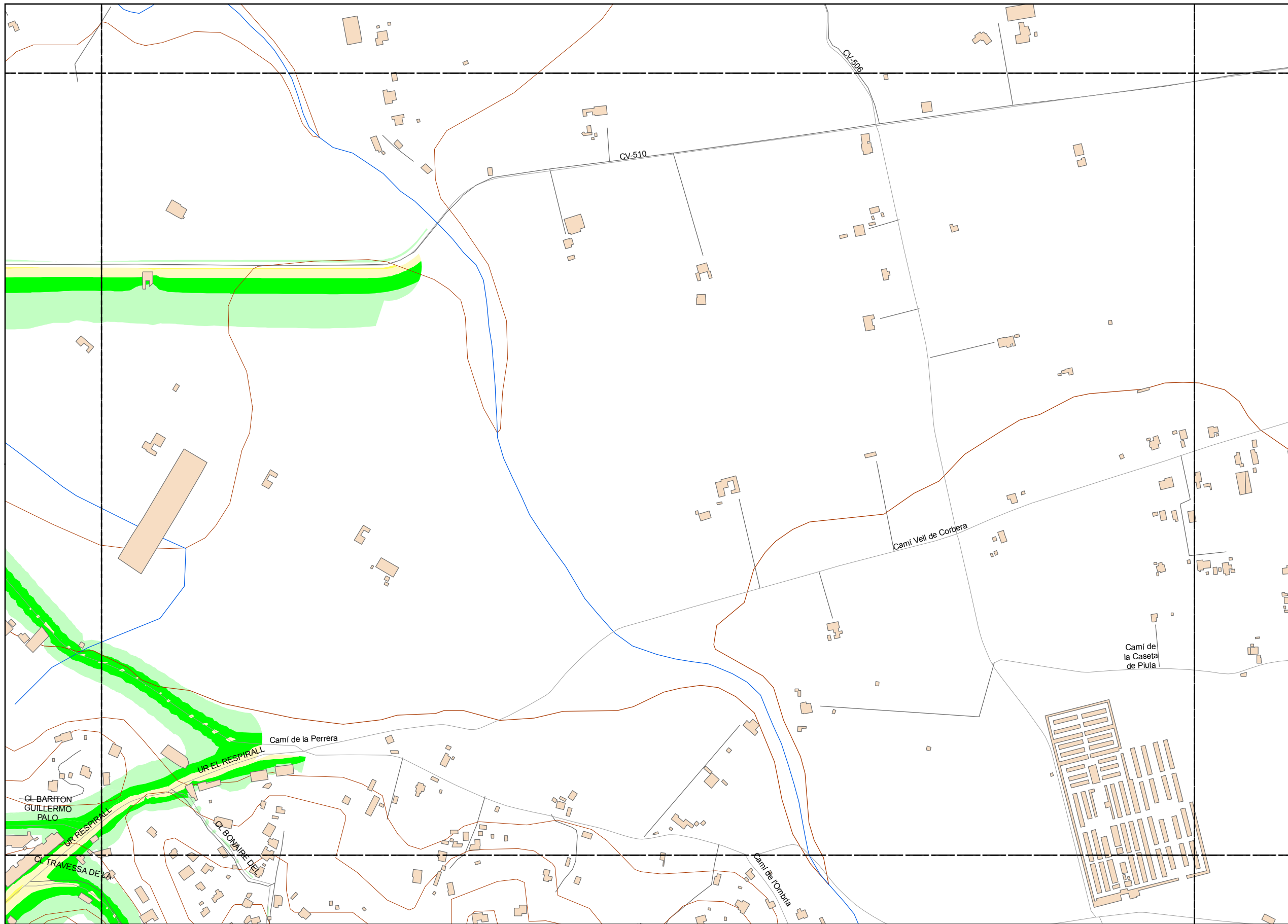
Tipos de edificio

- Usos Residencial
- Usos sanitarios o docentes
- Usos industriales o comerciales

Elementos cartográficos

- Eje de la UME
- Viaductos
- Carreteras
- FFCC
- Curva de nivel
- Curva de nivel maestra
- Hidrografía
- Límite de provincia
- Límite de municipio
- Otros elementos cartográficos





LEYENDA TEMÁTICA

Nivel sonoro (dB(A))

Zonas de superación ≤ 10 dB(A)

- 0 - 5 dB(A)
- 5 - 10 dB(A)

Zonas de superación > 10 dB(A)

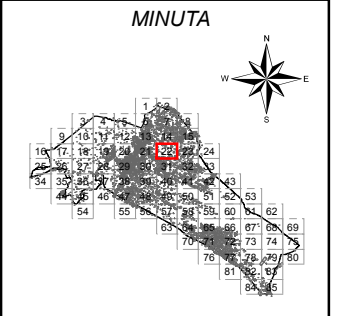
- 10 - 15 dB(A)
- 15 - 20 dB(A)
- 20 - 25 dB(A)
- 25 - 30 dB(A)
- 30 - 35 dB(A)
- 35 - 40 dB(A)

Tipos de edificio

- Usos Residencial
- Usos sanitario o docente
- Usos industrial o comercial

Elementos cartográficos

- Eje de la UME
- Viaductos
- Carreteras
- FFCC
- Curva de nivel
- Curva de nivel maestra
- Hidrografía
- Limite de provincia
- Limite de municipio
- Otros elementos cartográficos





LEYENDA TEMÁTICA

Nivel sonoro (dB(A))

- Zonas de superación ≤ 10 dB(A)
- 0 - 5 dB(A)
 - 5 - 10 dB(A)
- Zonas de superación > 10 dB(A)
- 10 - 15 dB(A)
 - 15 - 20 dB(A)
 - 20 - 25 dB(A)
 - 25 - 30 dB(A)
 - 30 - 35 dB(A)
 - 35 - 40 dB(A)

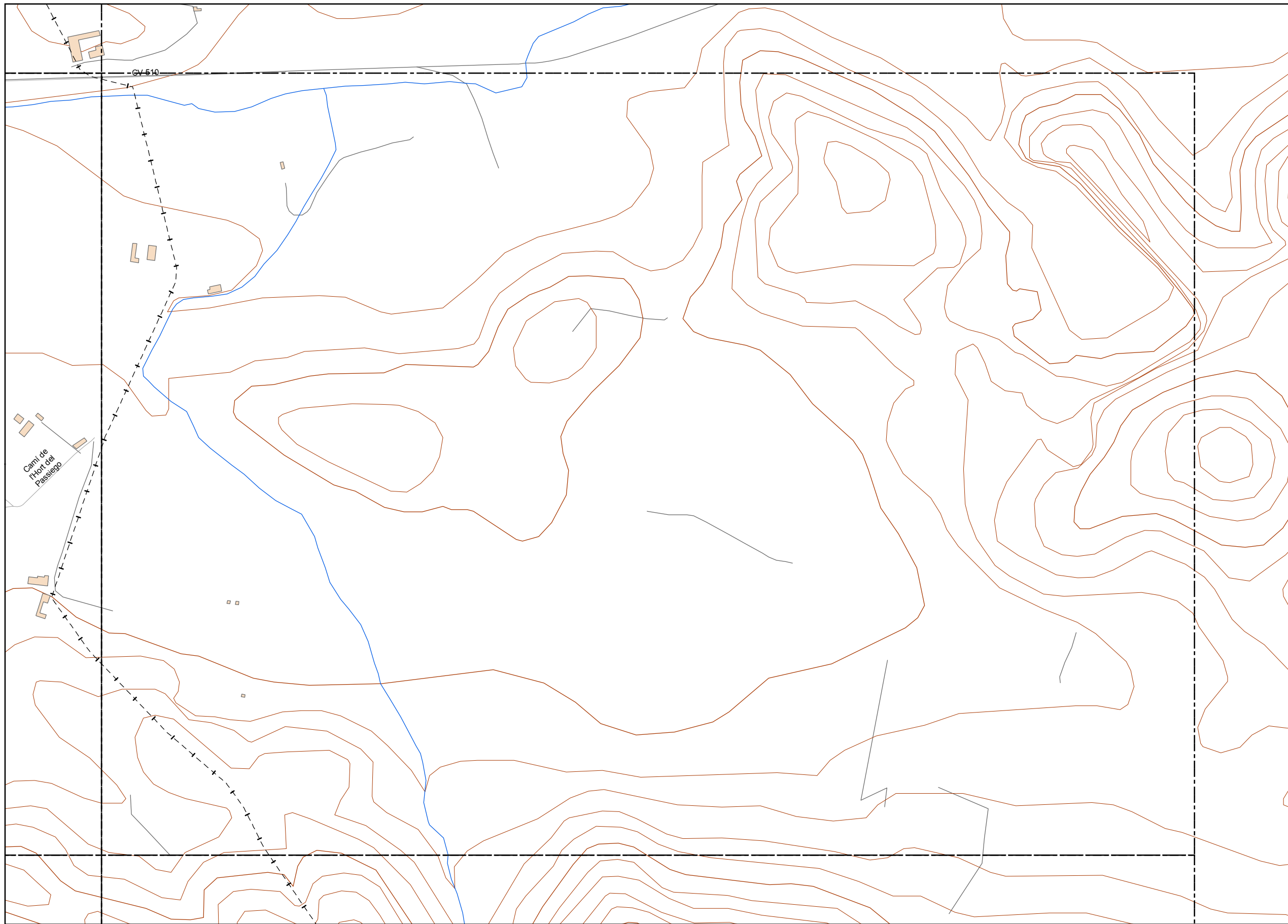
Tipos de edificio

- Usos Residencial
- Usos sanitario o docente
- Usos industrial o comercial

Elementos cartográficos

- Eje de la UME
- Viaductos
- Carreteras
- FFCC
- Curva de nivel
- Curva de nivel maestra
- Hidrografía
- Limite de provincia
- Limite de municipio
- Otros elementos cartográficos





LEYENDA TEMÁTICA

Nivel sonoro (dB(A))

Zonas de superación ≤ 10 dB(A)

- 0 - 5 dB(A)
- 5 - 10 dB(A)

Zonas de superación > 10 dB(A)

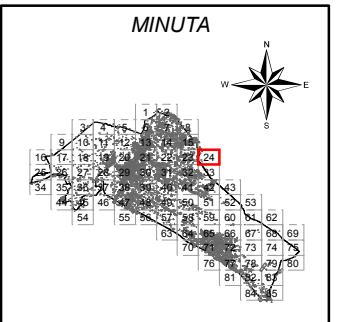
- 10 - 15 dB(A)
- 15 - 20 dB(A)
- 20 - 25 dB(A)
- 25 - 30 dB(A)
- 30 - 35 dB(A)
- 35 - 40 dB(A)

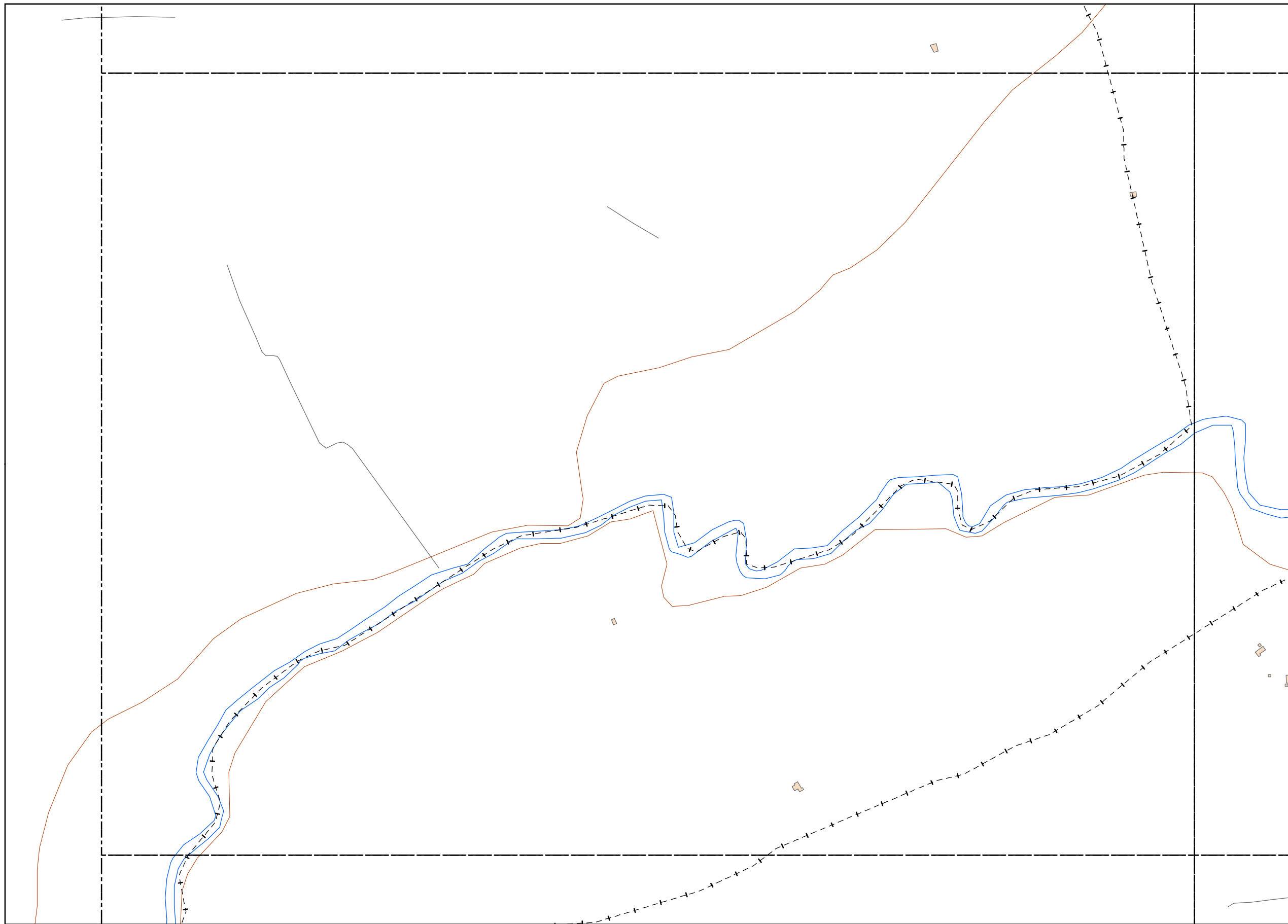
Tipos de edificio

- Usos Residencial
- Usos sanitario o docente
- Usos industrial o comercial

Elementos cartográficos

- Eje de la UME
- Viaductos
- Carreteras
- FFCC
- Curva de nivel
- Curva de nivel maestra
- Hidrografía
- Límite de provincia
- Límite de municipio
- Otros elementos cartográficos





LEYENDA TEMÁTICA

Nivel sonoro (dB(A))

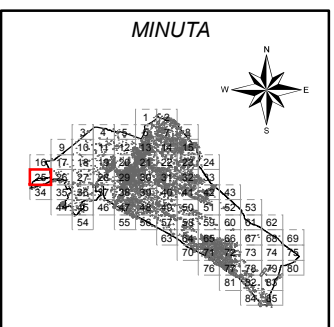
- Zonas de superación ≤ 10 dB(A)
- 0 - 5 dB(A)
 - 5 - 10 dB(A)
- Zonas de superación > 10 dB(A)
- 10 - 15 dB(A)
 - 15 - 20 dB(A)
 - 20 - 25 dB(A)
 - 25 - 30 dB(A)
 - 30 - 35 dB(A)
 - 35 - 40 dB(A)

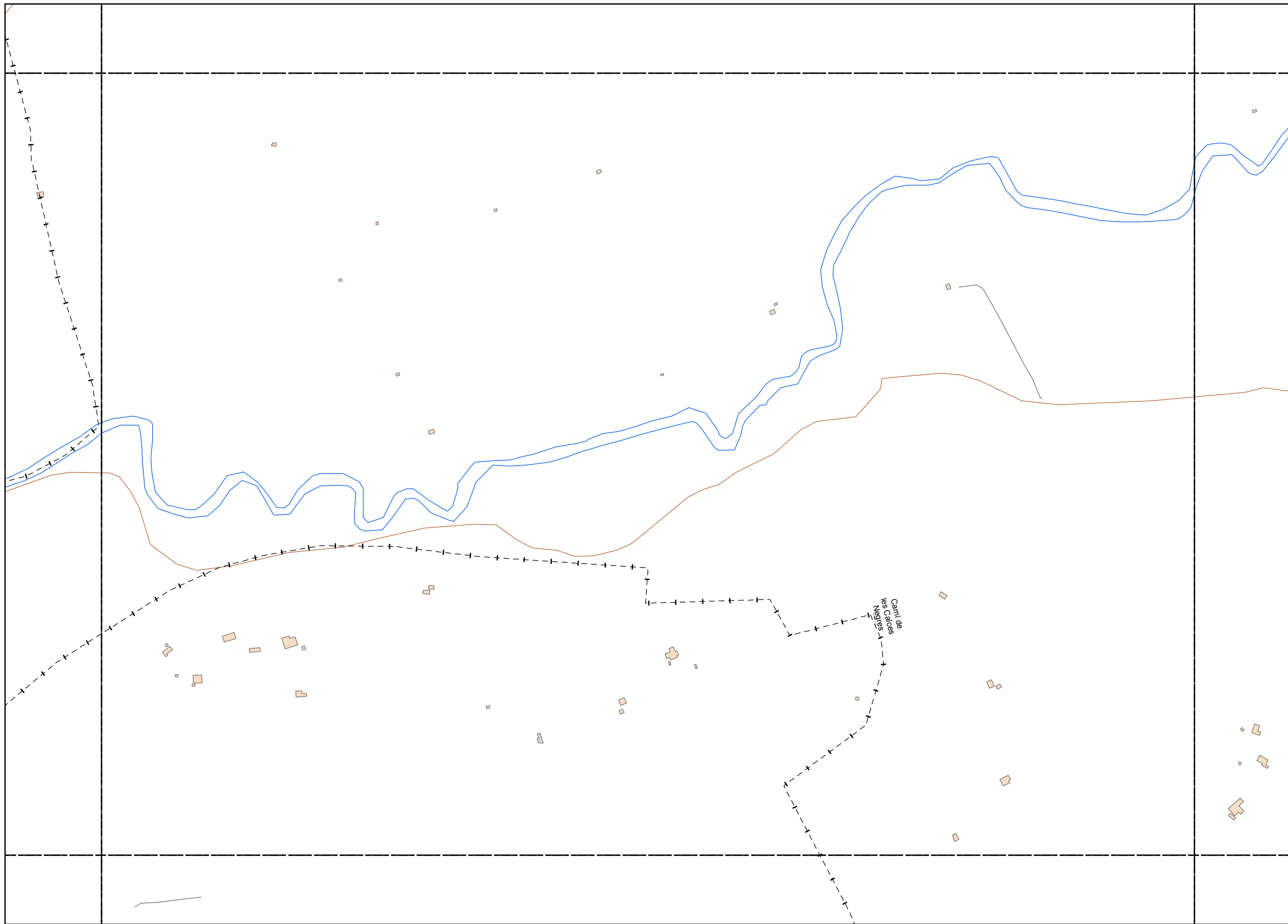
Tipos de edificio

- Usos Residencial
- Usos sanitario o docente
- Usos industrial o comercial

Elementos cartográficos

- Eje de la UME
- Viaductos
- Carreteras
- FFCC
- Curva de nivel
- Curva de nivel maestra
- Hidrografía
- Límite de provincia
- Límite de municipio
- Otros elementos cartográficos





LEYENDA TEMÁTICA

Nivel sonoro (dB(A))

Zonas de superación ≤ 10 dB(A)

- 0 - 5 dB(A)
- 5 - 10 dB(A)

Zonas de superación > 10 dB(A)

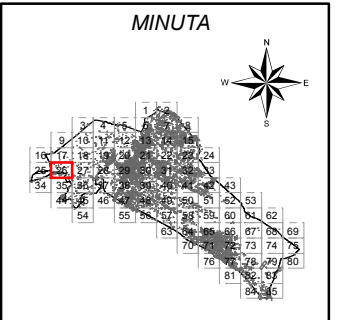
- 10 - 15 dB(A)
- 15 - 20 dB(A)
- 20 - 25 dB(A)
- 25 - 30 dB(A)
- 30 - 35 dB(A)
- 35 - 40 dB(A)

Tipos de edificio

- Usos Residencial
- Usos sanitario o docente
- Usos industrial o comercial

Elementos cartográficos

- Eje de la UME
- Viaductos
- Carreteras
- FFCC
- Curva de nivel
- Curva de nivel maestra
- Hidrografía
- Limite de provincia
- Limite de municipio
- Otros elementos cartográficos



Ayuntamiento de Alzira

PLAN ACÚSTICO MUNICIPAL DE ALZIRA

CONSULTOR



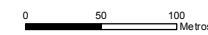
TITULO COMPLEMENTARIO

CASCO URBANO ALZIRA

ESCALAS

1:5.000

UNE A3 ORIGINALES



Nº PLANO

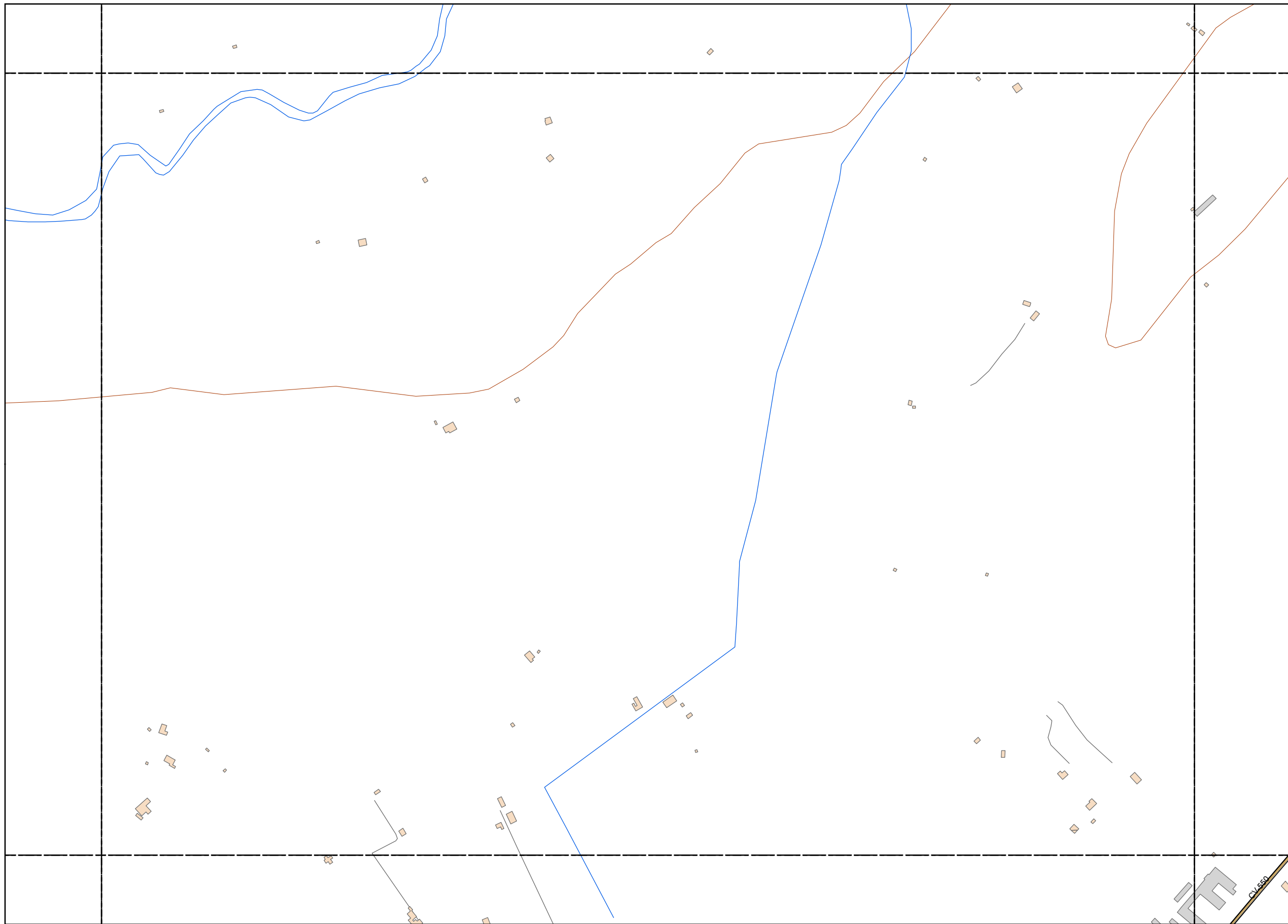
6.1

FECHA

DICIEMBRE 2014

HOJA 26 DE 85

DESIGNACIÓN
MAPA DE SUPERACIÓN DE LOS
OBJETIVOS DE CALIDAD ACÚSTICA
Periodo de Día



LEYENDA TEMÁTICA

Nivel sonoro (dB(A))

Zonas de superación ≤ 10 dB(A)

- 0 - 5 dB(A)
- 5 - 10 dB(A)

Zonas de superación > 10 dB(A)

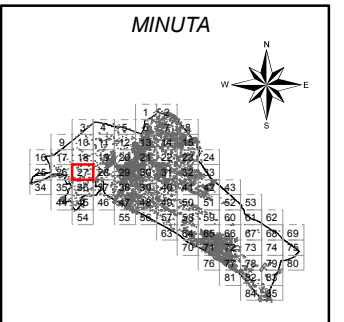
- 10 - 15 dB(A)
- 15 - 20 dB(A)
- 20 - 25 dB(A)
- 25 - 30 dB(A)
- 30 - 35 dB(A)
- 35 - 40 dB(A)

Tipos de edificio

- Usos Residencial
- Usos sanitario o docente
- Usos industrial o comercial

Elementos cartográficos

- Eje de la UME
- Viaductos
- Carreteras
- FFCC
- Curva de nivel
- Curva de nivel maestra
- Hidrografía
- Limite de provincia
- Limite de municipio
- Otros elementos cartográficos



Ayuntamiento de Alzira

PLAN ACÚSTICO MUNICIPAL DE ALZIRA

CONSULTOR



TITULO COMPLEMENTARIO

CASCO URBANO ALZIRA

ESCALAS

1:5.000
UNE A3 ORIGINALES



Nº PLANO

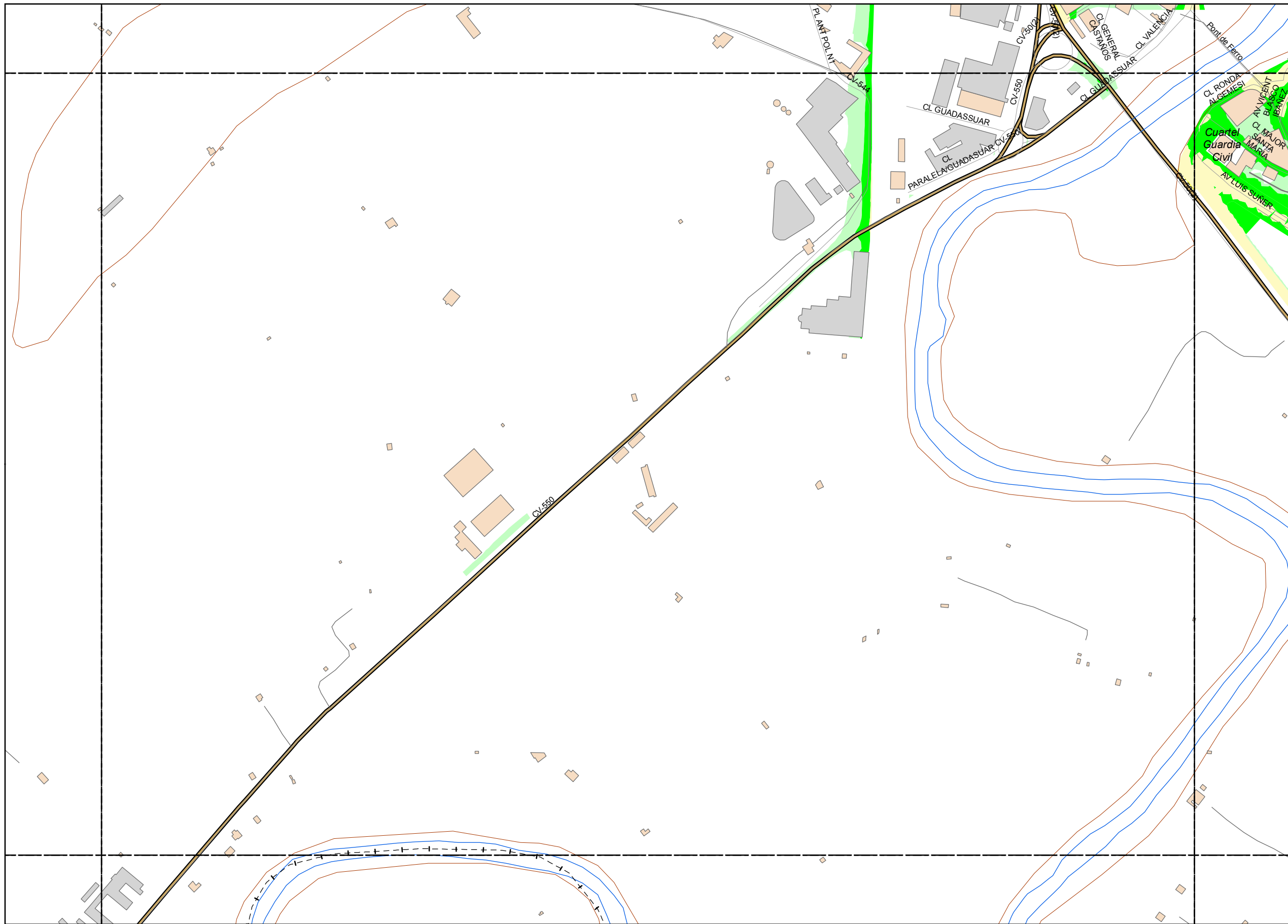
6.1

FECHA

DICIEMBRE 2014

HOJA 27 DE 85

DESIGNACIÓN
MAPA DE SUPERACIÓN DE LOS
OBJETIVOS DE CALIDAD ACÚSTICA
Periodo de Día



LEYENDA TEMÁTICA

Nivel sonoro (dB(A))

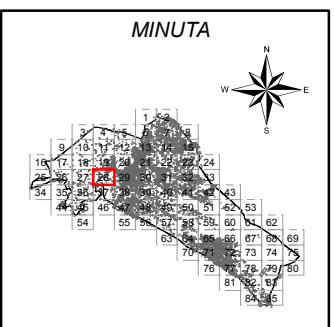
- Zonas de superación ≤ 10 dB(A)
- 0 - 5 dB(A)
 - 5 - 10 dB(A)
- Zonas de superación > 10 dB(A)
- 10 - 15 dB(A)
 - 15 - 20 dB(A)
 - 20 - 25 dB(A)
 - 25 - 30 dB(A)
 - 30 - 35 dB(A)
 - 35 - 40 dB(A)

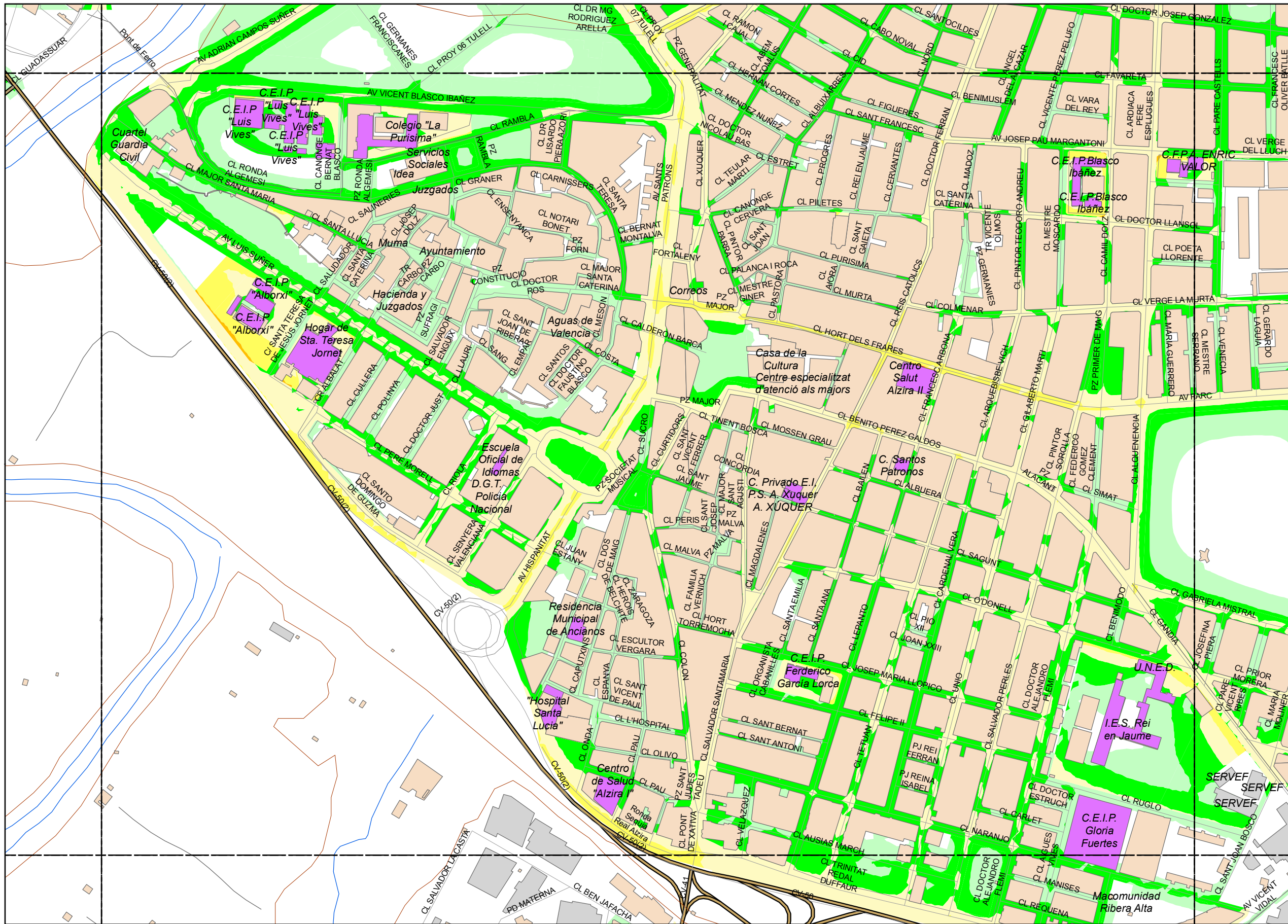
Tipos de edificio

- Usos Residencial
- Usos sanitario o docente
- Usos industrial o comercial

Elementos cartográficos

- Eje de la UME
- Viaductos
- Carreteras
- FFCC
- Curva de nivel
- Curva de nivel maestra
- Hidrografía
- Límite de provincia
- Límite de municipio
- Otros elementos cartográficos





LEYENDA TEMÁTICA

Nivel sonoro (dB(A))

Zonas de superación ≤ 10 dB(A)

- 0 - 5 dB(A)
- 5 - 10 dB(A)

Zonas de superación > 10 dB(A)

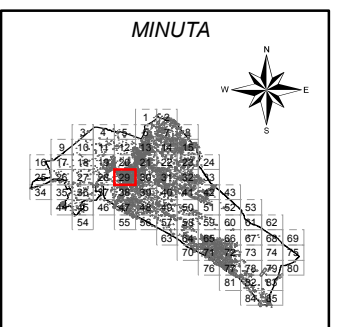
- 10 - 15 dB(A)
- 15 - 20 dB(A)
- 20 - 25 dB(A)
- 25 - 30 dB(A)
- 30 - 35 dB(A)
- 35 - 40 dB(A)

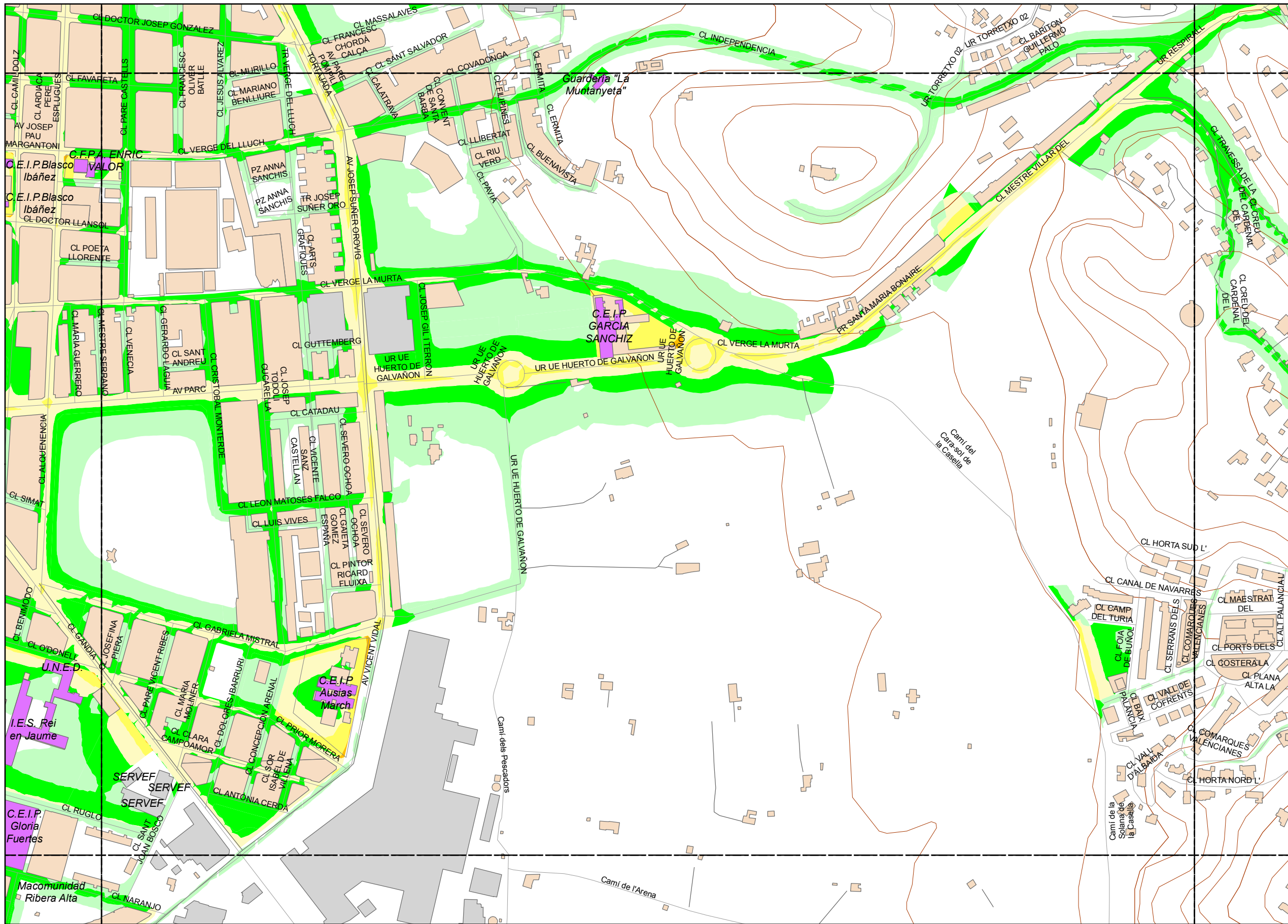
Tipos de edificio

- Usos Residencial
- Usos sanitarios o docentes
- Usos industriales o comerciales

Elementos cartográficos

- Eje de la UME
- Viaductos
- Carreteras
- FFCC
- Curva de nivel
- Curva de nivel maestra
- Hidrografía
- + - + Límite de provincia
- - - Límite de municipio
- Otros elementos cartográficos





LEYENDA TEMÁTICA

Nivel sonoro (dB(A))

- Zonas de superación ≤ 10 dB(A)
- 0 - 5 dB(A)
 - 5 - 10 dB(A)
- Zonas de superación > 10 dB(A)
- 10 - 15 dB(A)
 - 15 - 20 dB(A)
 - 20 - 25 dB(A)
 - 25 - 30 dB(A)
 - 30 - 35 dB(A)
 - 35 - 40 dB(A)

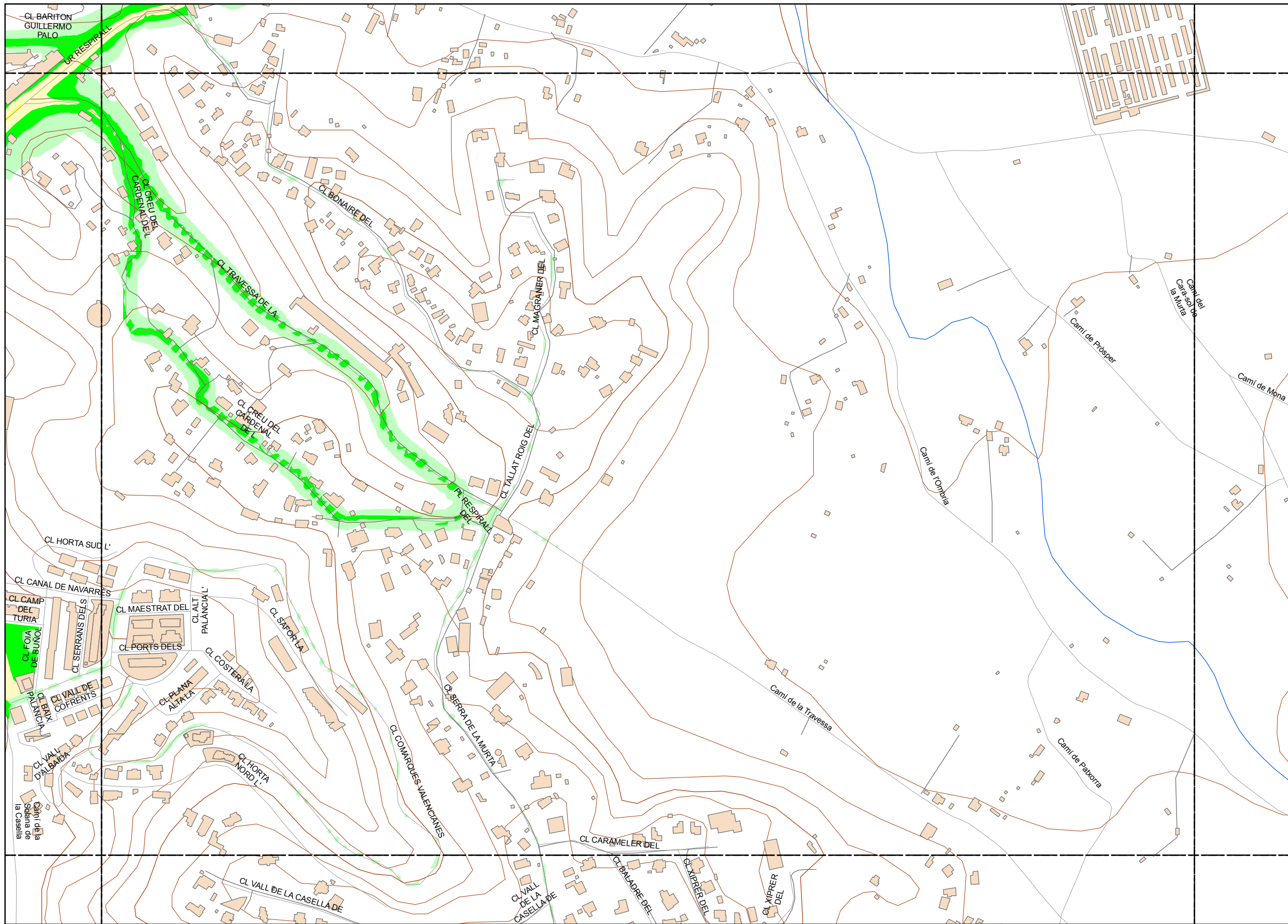
Tipos de edificio

- Usos Residencial
- Usos sanitario o docente
- Usos industrial o comercial

Elementos cartográficos

- Eje de la UME
- Viaductos
- Carreteras
- FFCC
- Curva de nivel
- Curva de nivel maestra
- Hidrografía
- + - + Limite de provincia
- - - Limite de municipio
- Otros elementos cartográficos





LEYENDA TEMÁTICA

Nivel sonoro (dB(A))

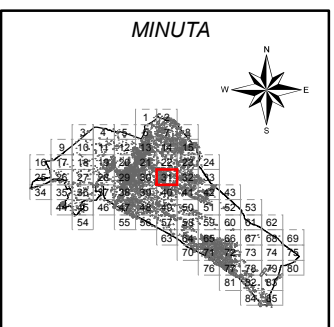
- Zonas de superación ≤ 10 dB(A)
- 0 - 5 dB(A)
 - 5 - 10 dB(A)
- Zonas de superación > 10 dB(A)
- 10 - 15 dB(A)
 - 15 - 20 dB(A)
 - 20 - 25 dB(A)
 - 25 - 30 dB(A)
 - 30 - 35 dB(A)
 - 35 - 40 dB(A)

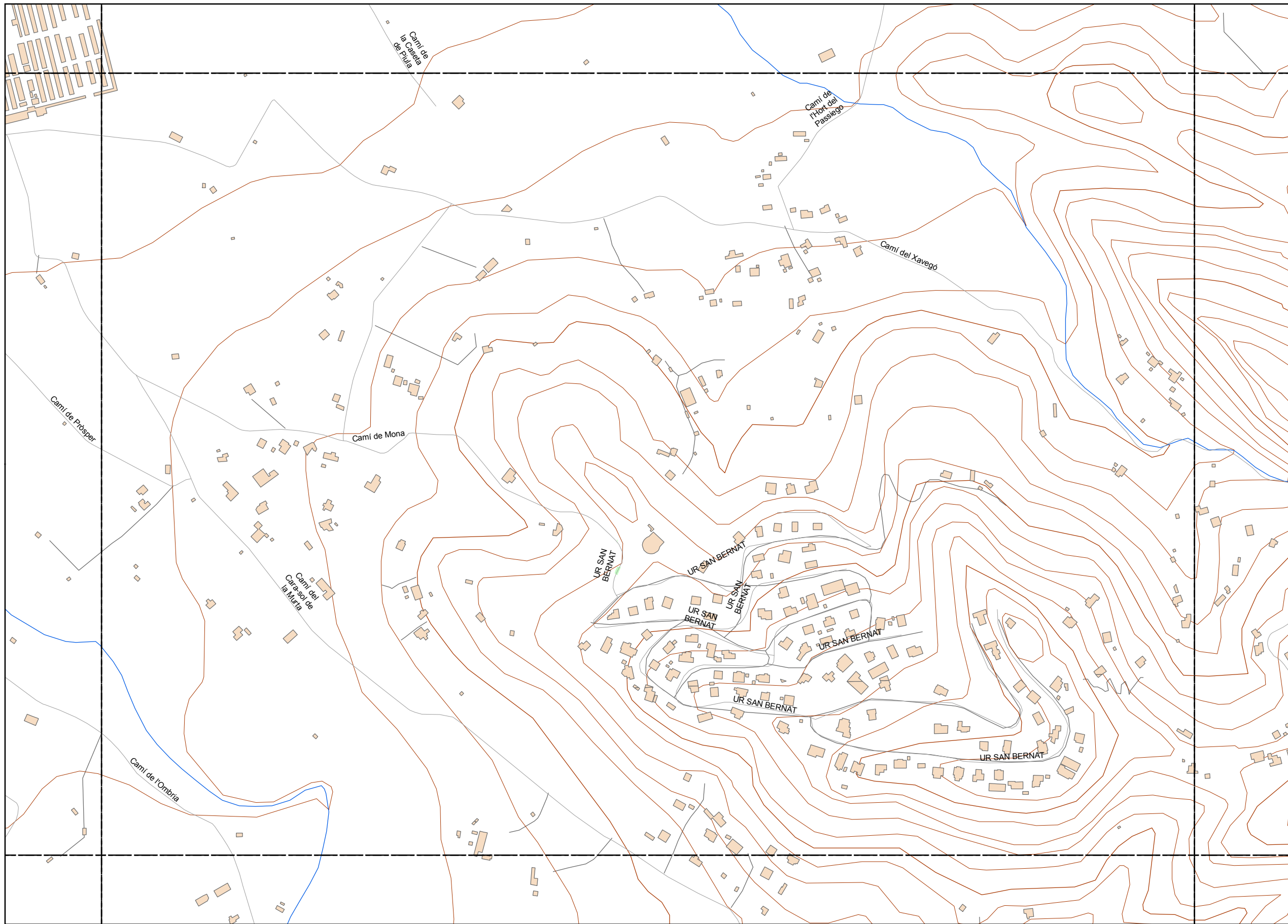
Tipos de edificio

- Usos Residencial
- Usos sanitario o docente
- Usos industrial o comercial

Elementos cartográficos

- Eje de la UME
- Viaductos
- Carreteras
- FFCC
- Curva de nivel
- Curva de nivel maestra
- Hidrografía
- Limite de provincia
- Limite de municipio
- Otros elementos cartográficos





LEYENDA TEMÁTICA

Nivel sonoro (dB(A))

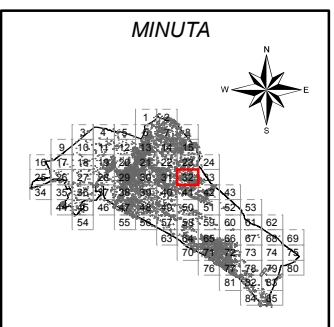
- Zonas de superación ≤ 10 dB(A)
- 0 - 5 dB(A)
 - 5 - 10 dB(A)
- Zonas de superación > 10 dB(A)
- 10 - 15 dB(A)
 - 15 - 20 dB(A)
 - 20 - 25 dB(A)
 - 25 - 30 dB(A)
 - 30 - 35 dB(A)
 - 35 - 40 dB(A)

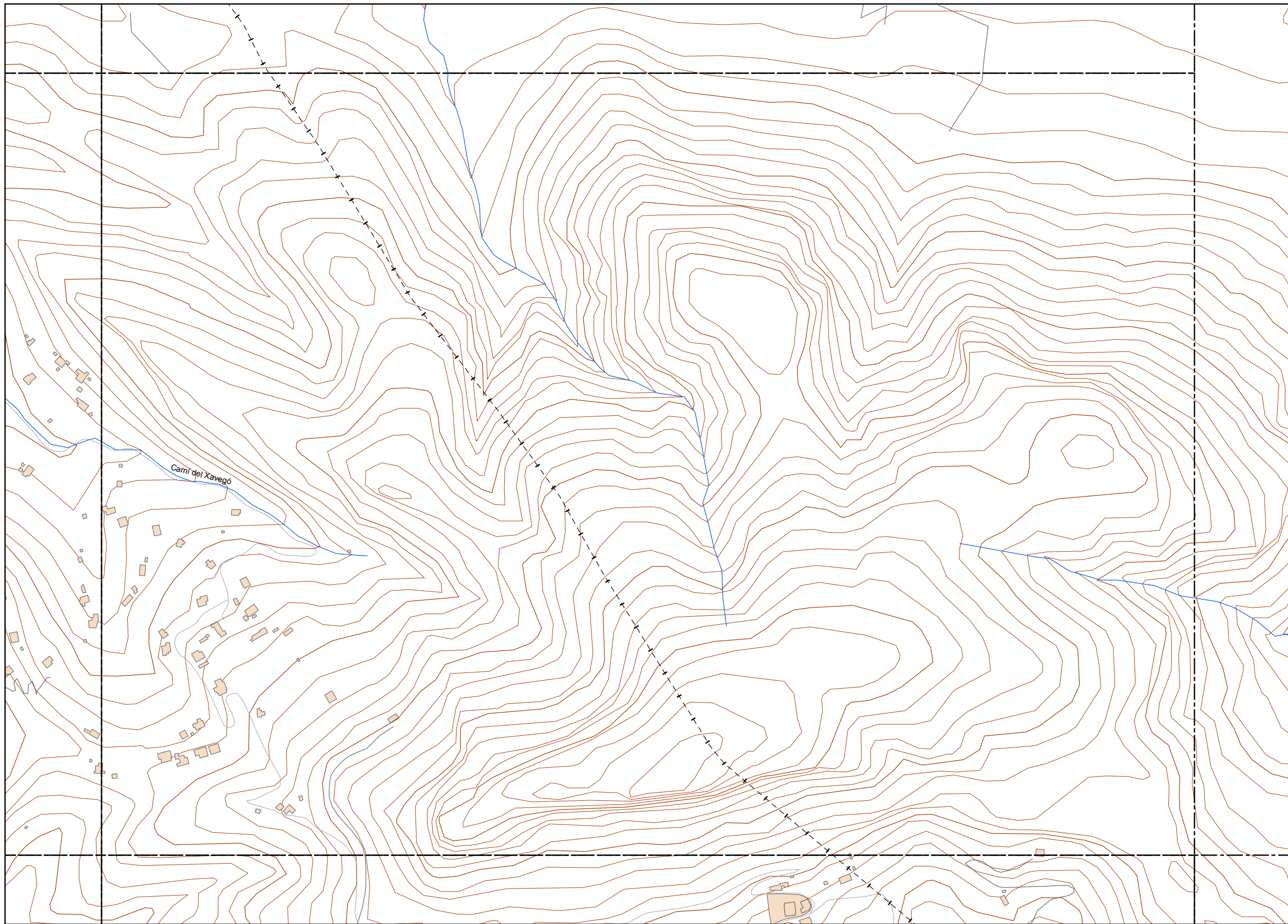
Tipos de edificio

- Usos Residencial
- Usos sanitario o docente
- Usos industrial o comercial

Elementos cartográficos

- Eje de la UME
- Viaductos
- Carreteras
- FFCC
- Curva de nivel
- Curva de nivel maestra
- Hidrografía
- Límite de provincia
- Límite de municipio
- Otros elementos cartográficos





LEYENDA TEMÁTICA

Nivel sonoro (dB(A))

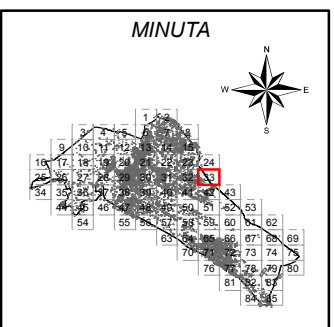
- Zonas de superación ≤ 10 dB(A)
- 0 - 5 dB(A)
 - 5 - 10 dB(A)
- Zonas de superación > 10 dB(A)
- 10 - 15 dB(A)
 - 15 - 20 dB(A)
 - 20 - 25 dB(A)
 - 25 - 30 dB(A)
 - 30 - 35 dB(A)
 - 35 - 40 dB(A)


Tipos de edificio

- Usos Residencial
- Usos sanitario o docente
- Usos industrial o comercial

Elementos cartográficos

- Eje de la UME
- Viaductos
- Carreteras
- FFCC
- Curva de nivel
- Curva de nivel maestra
- Hidrografía
- Límite de provincia
- Límite de municipio
- Otros elementos cartográficos





LEYENDA TEMÁTICA

Nivel sonoro (dB(A))

Zonas de superación ≤ 10 dB(A)

- 0 - 5 dB(A)
- 5 - 10 dB(A)

Zonas de superación > 10 dB(A)

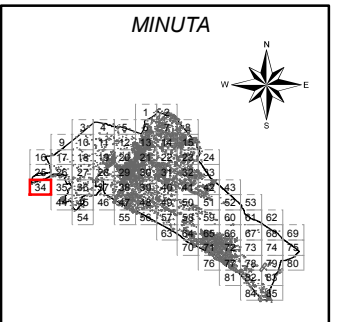
- 10 - 15 dB(A)
- 15 - 20 dB(A)
- 20 - 25 dB(A)
- 25 - 30 dB(A)
- 30 - 35 dB(A)
- 35 - 40 dB(A)

Tipos de edificio

- Usos Residencial
- Usos sanitario o docente
- Usos industrial o comercial

Elementos cartográficos

- Eje de la UME
- Viaductos
- Carreteras
- FFCC
- Curva de nivel
- Curva de nivel maestra
- Hidrografía
- Límite de provincia
- Límite de municipio
- Otros elementos cartográficos



Ayuntamiento de Alzira

PLAN ACÚSTICO MUNICIPAL DE ALZIRA

CONSULTOR

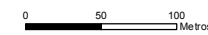


TITULO COMPLEMENTARIO

CASCO URBANO ALZIRA

ESCALAS

1:5.000
UNE A3 ORIGINALES



Nº PLANO

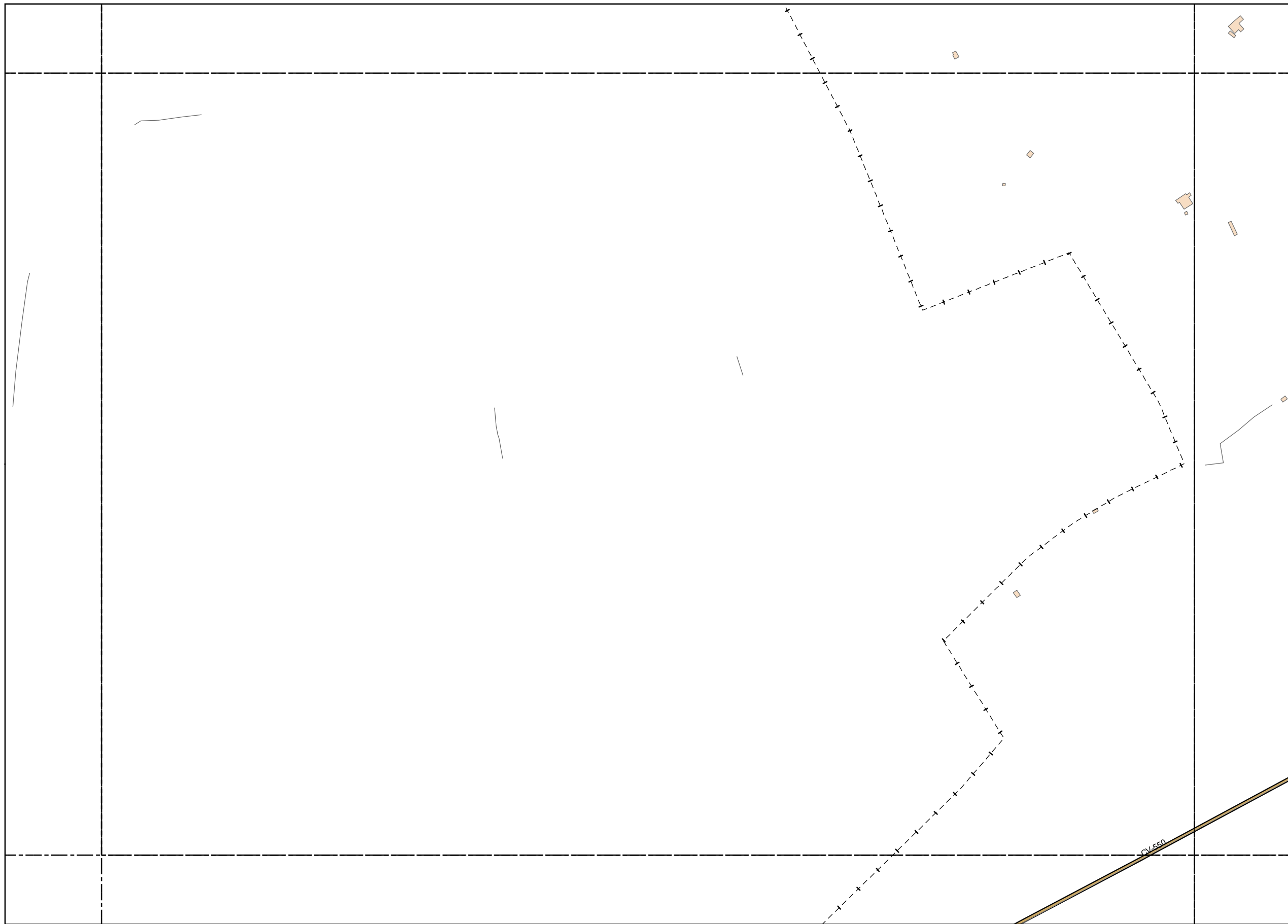
6.1

FECHA

DICIEMBRE 2014

HOJA 34 DE 85

DESIGNACIÓN
MAPA DE SUPERACIÓN DE LOS
OBJETIVOS DE CALIDAD ACÚSTICA
Periodo de Día



LEYENDA TEMÁTICA

Nivel sonoro (dB(A))

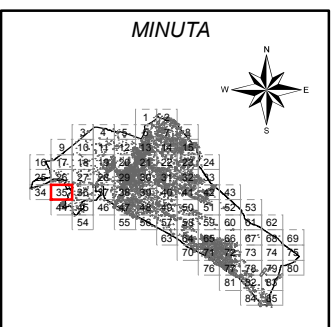
- Zonas de superación ≤ 10 dB(A)
- 0 - 5 dB(A)
 - 5 - 10 dB(A)
- Zonas de superación > 10 dB(A)
- 10 - 15 dB(A)
 - 15 - 20 dB(A)
 - 20 - 25 dB(A)
 - 25 - 30 dB(A)
 - 30 - 35 dB(A)
 - 35 - 40 dB(A)

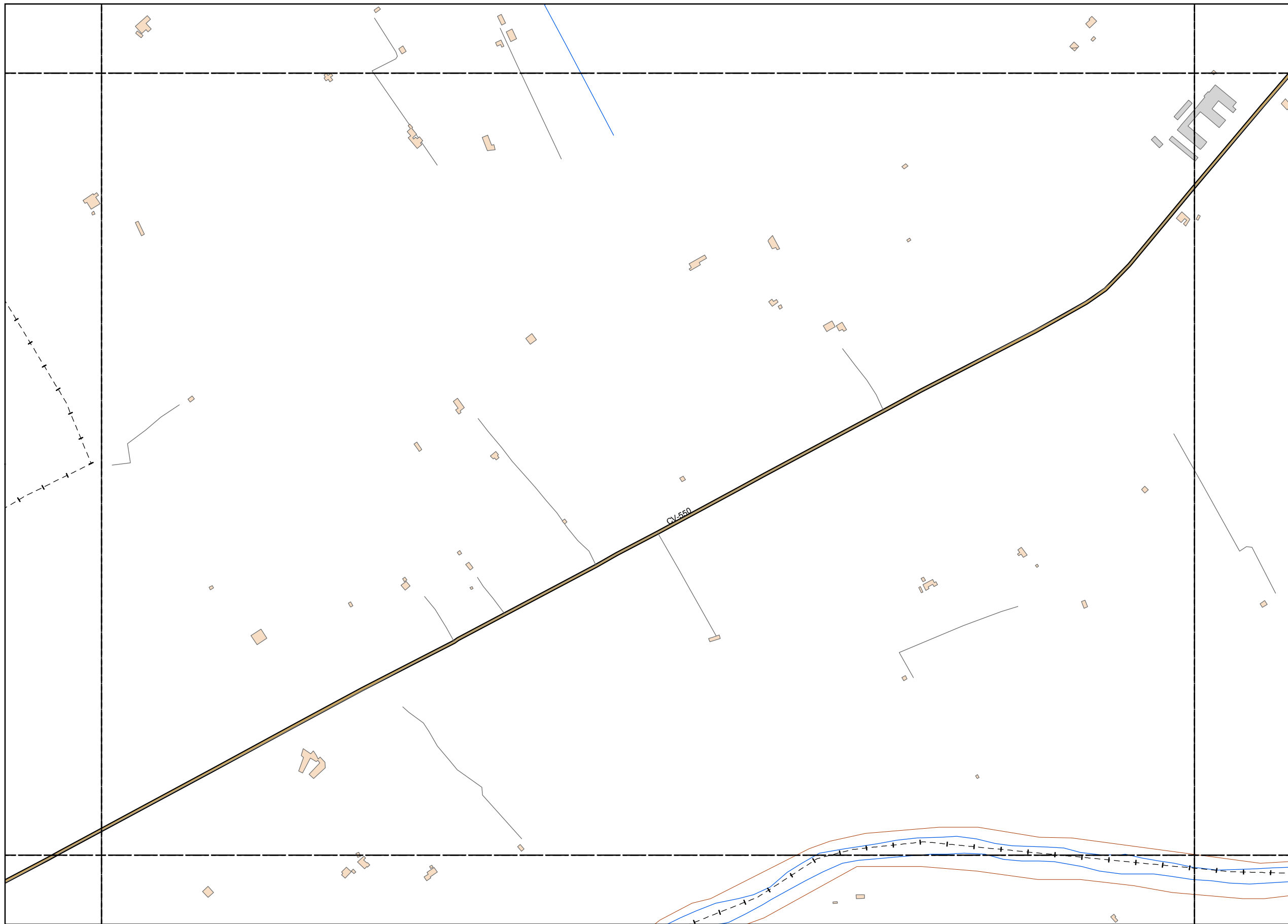
Tipos de edificio

- Usos Residencial
- Usos sanitario o docente
- Usos industrial o comercial

Elementos cartográficos

- Eje de la UME
- Viaductos
- Carreteras
- FFCC
- Curva de nivel
- Curva de nivel maestra
- Hidrografía
- Límite de provincia
- Límite de municipio
- Otros elementos cartográficos





LEYENDA TEMÁTICA

Nivel sonoro (dB(A))

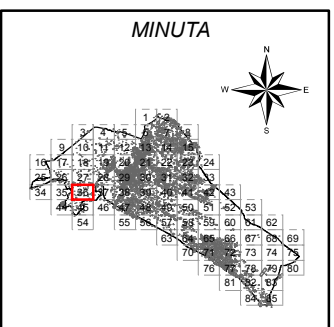
- Zonas de superación \leq 10 dB(A)
- 0 - 5 dB(A)
 - 5 - 10 dB(A)
- Zonas de superación $>$ 10 dB(A)
- 10 - 15 dB(A)
 - 15 - 20 dB(A)
 - 20 - 25 dB(A)
 - 25 - 30 dB(A)
 - 30 - 35 dB(A)
 - 35 - 40 dB(A)

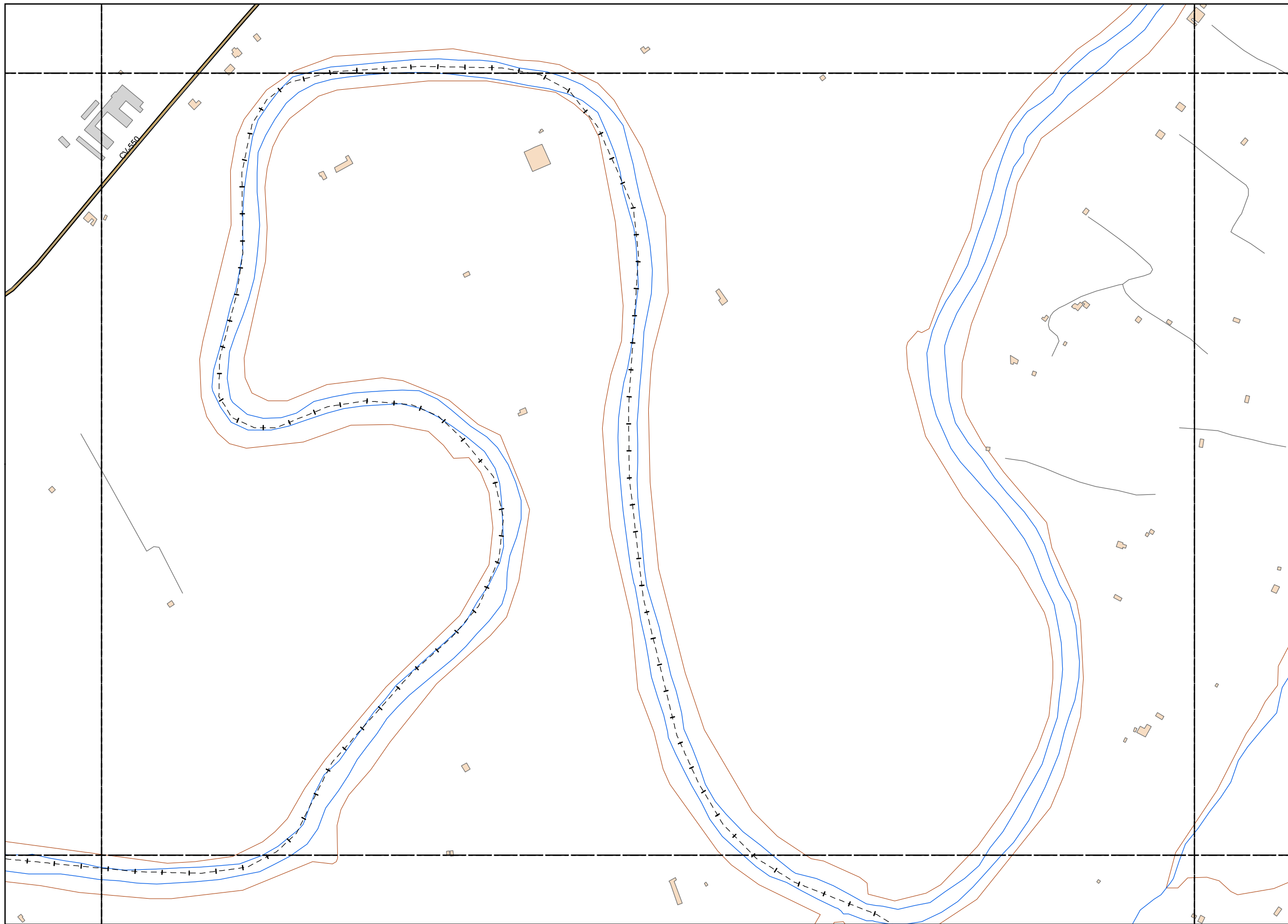
Tipos de edificio

- Usos Residencial
- Usos sanitario o docente
- Usos industrial o comercial

Elementos cartográficos

- Eje de la UME
- Viaductos
- Carreteras
- FFCC
- Curva de nivel
- Curva de nivel maestra
- Hidrografía
- Límite de provincia
- Límite de municipio
- Otros elementos cartográficos





LEYENDA TEMÁTICA

Nivel sonoro (dB(A))

Zonas de superación ≤ 10 dB(A)

- 0 - 5 dB(A)
- 5 - 10 dB(A)

Zonas de superación > 10 dB(A)

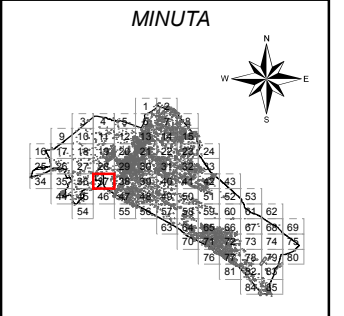
- 10 - 15 dB(A)
- 15 - 20 dB(A)
- 20 - 25 dB(A)
- 25 - 30 dB(A)
- 30 - 35 dB(A)
- 35 - 40 dB(A)

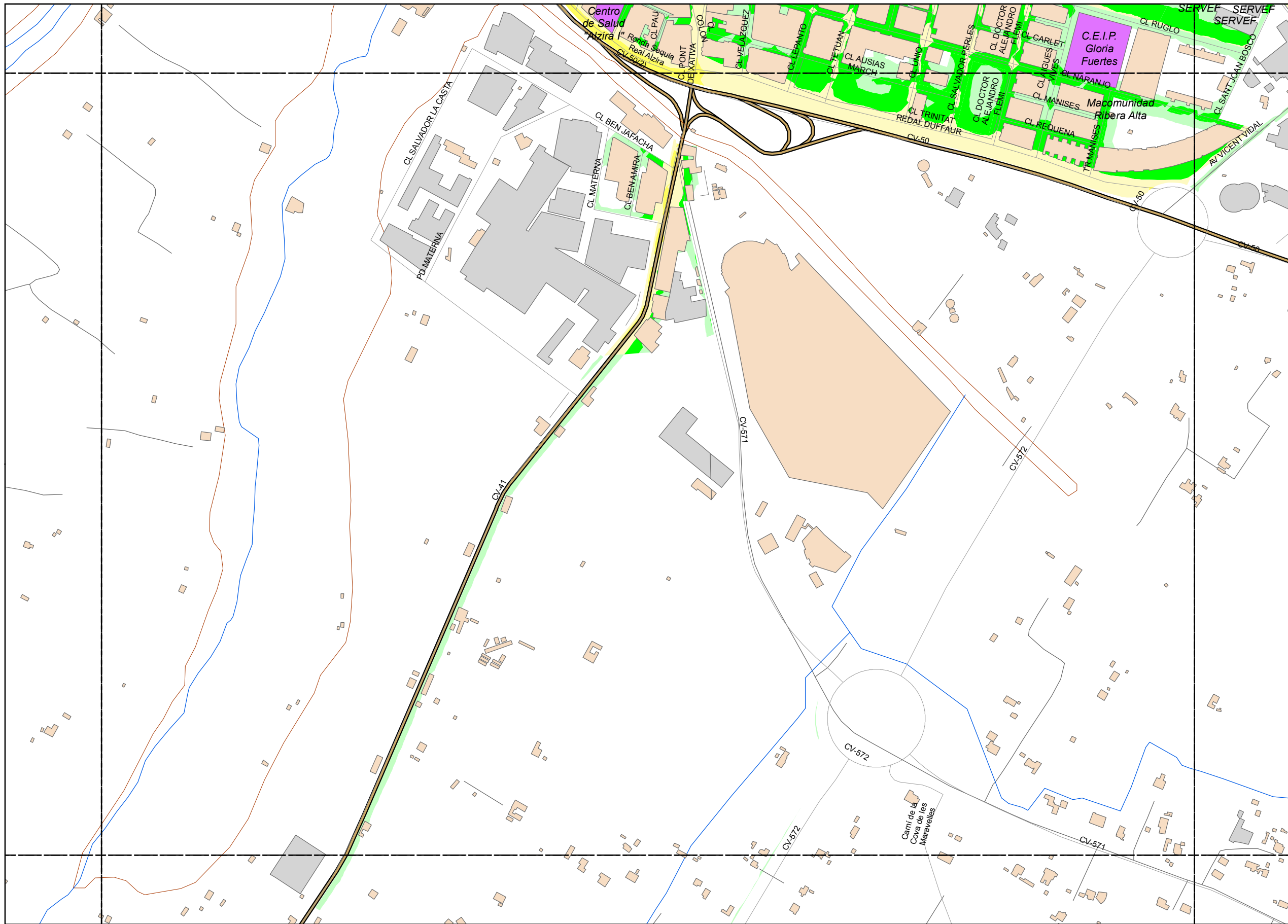
Tipos de edificio

- Usos Residencial
- Usos sanitario o docente
- Usos industrial o comercial

Elementos cartográficos

- Eje de la UME
- Viaductos
- Carreteras
- FFCC
- Curva de nivel
- Curva de nivel maestra
- Hidrografía
- Límite de provincia
- Límite de municipio
- Otros elementos cartográficos





LEYENDA TEMÁTICA
Nivel sonoro (dB(A))

Zonas de superación ≤ 10 dB(A)

- 0 - 5 dB(A)
- 5 - 10 dB(A)

Zonas de superación > 10 dB(A)

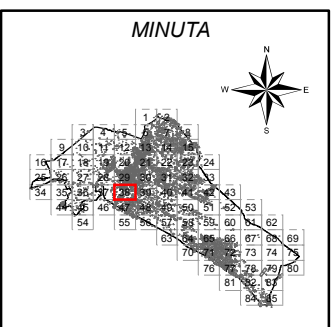
- 10 - 15 dB(A)
- 15 - 20 dB(A)
- 20 - 25 dB(A)
- 25 - 30 dB(A)
- 30 - 35 dB(A)
- 35 - 40 dB(A)

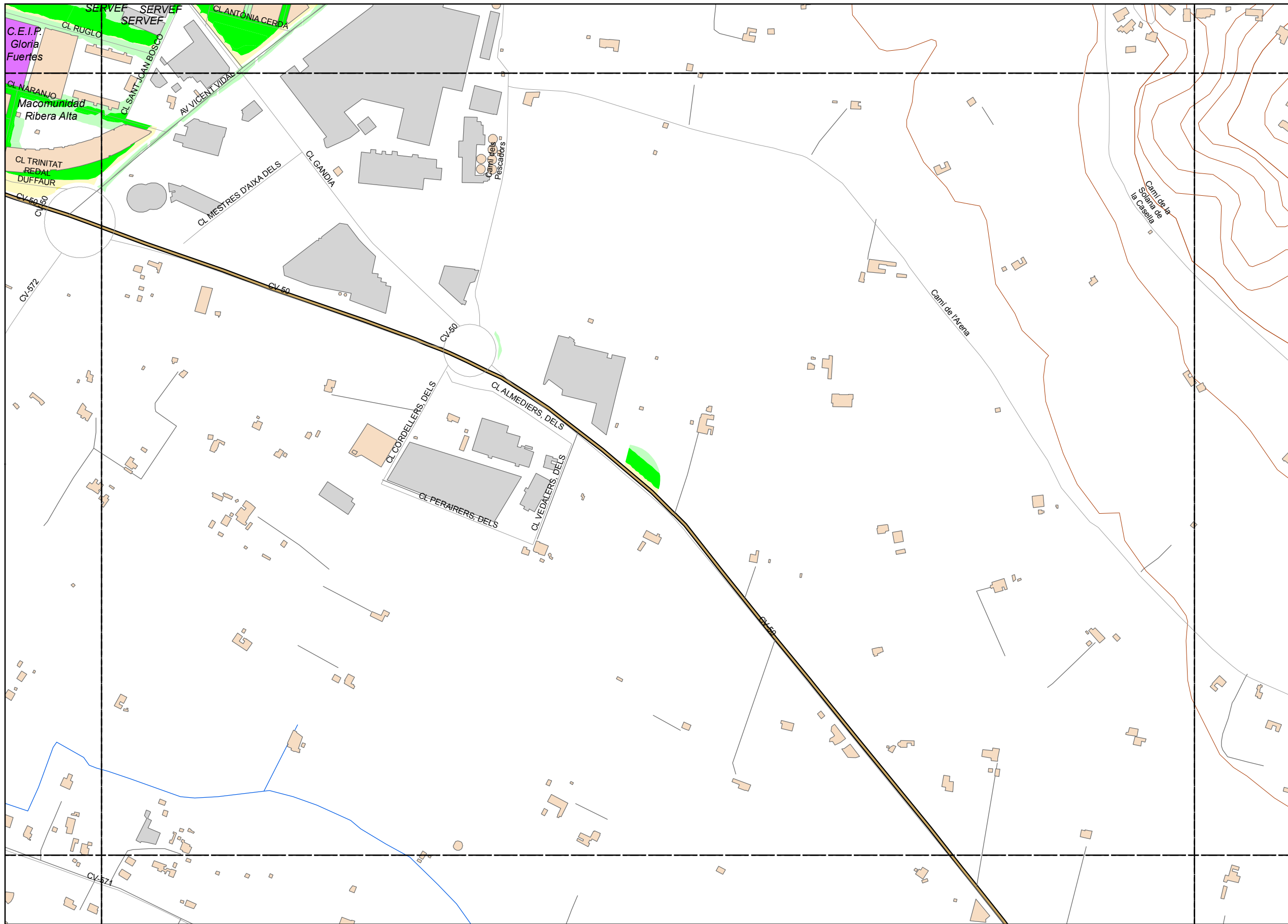
Tipos de edificio

- Usos Residencial
- Usos sanitario o docente
- Usos industrial o comercial

Elementos cartográficos

- Eje de la UME
- Viaductos
- Carreteras
- FFCC
- Curva de nivel
- Curva de nivel maestra
- Hidrografía
- Limite de provincia
- Limite de municipio
- Otros elementos cartográficos





LEYENDA TEMÁTICA

Nivel sonoro (dB(A))

Zonas de superación ≤ 10 dB(A)

- 0 - 5 dB(A)
- 5 - 10 dB(A)

Zonas de superación > 10 dB(A)

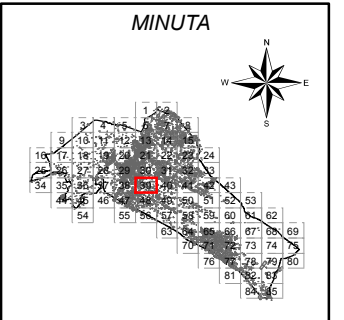
- 10 - 15 dB(A)
- 15 - 20 dB(A)
- 20 - 25 dB(A)
- 25 - 30 dB(A)
- 30 - 35 dB(A)
- 35 - 40 dB(A)

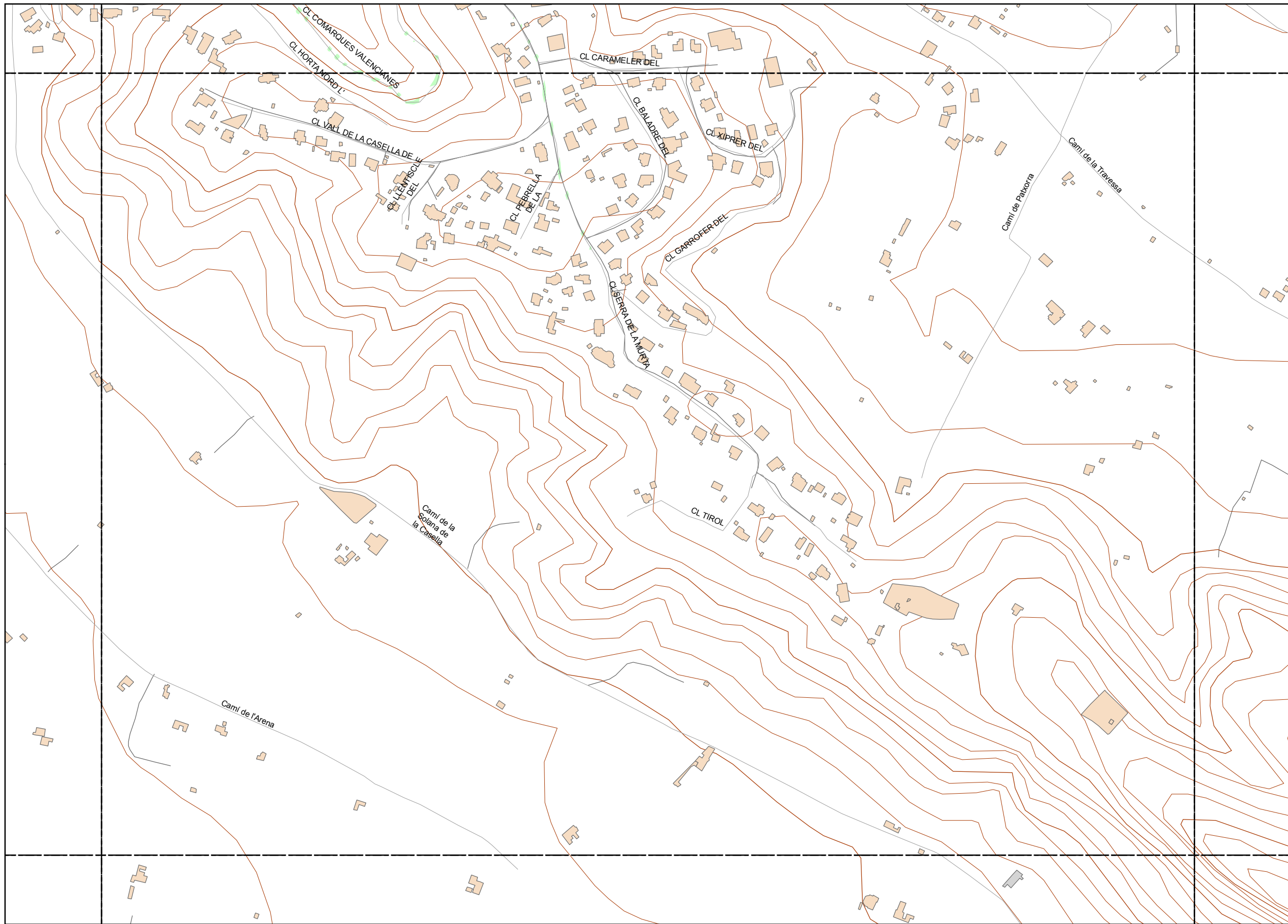
Tipos de edificio

- Usos Residencial
- Usos sanitario o docente
- Usos industrial o comercial

Elementos cartográficos

- Eje de la UME
- Viaductos
- Carreteras
- FFCC
- Curva de nivel
- Curva de nivel maestra
- Hidrografía
- + - + Límite de provincia
- - - Límite de municipio
- Otros elementos cartográficos





LEYENDA TEMÁTICA

Nivel sonoro (dB(A))

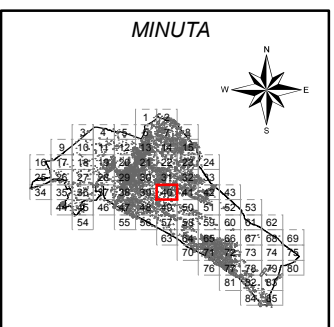
- Zonas de superación ≤ 10 dB(A)
- 0 - 5 dB(A)
 - 5 - 10 dB(A)
- Zonas de superación > 10 dB(A)
- 10 - 15 dB(A)
 - 15 - 20 dB(A)
 - 20 - 25 dB(A)
 - 25 - 30 dB(A)
 - 30 - 35 dB(A)
 - 35 - 40 dB(A)

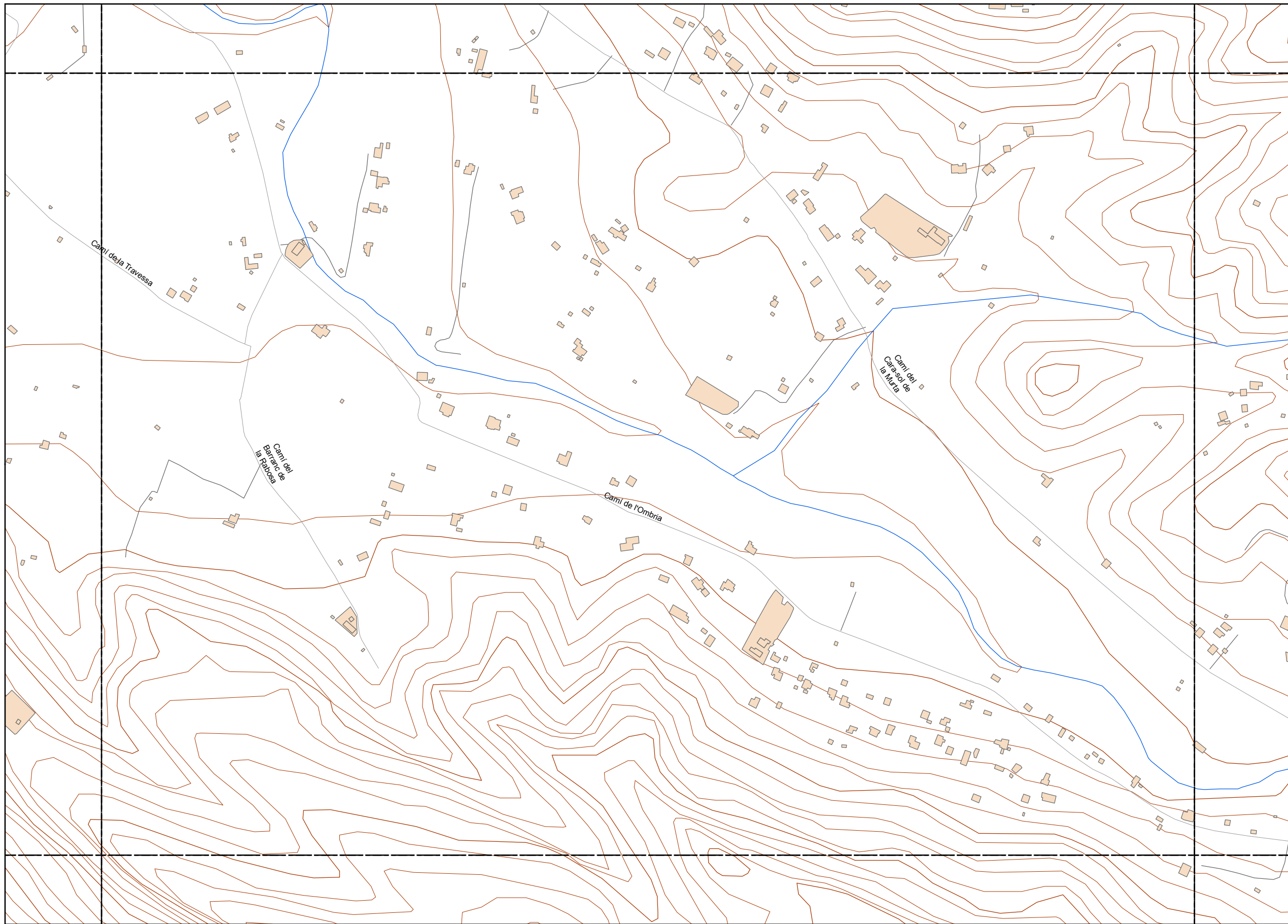
Tipos de edificio

- Usos Residencial
- Usos sanitario o docente
- Usos industrial o comercial

Elementos cartográficos

- Eje de la UME
- Viaductos
- Carreteras
- FFCC
- Curva de nivel
- Curva de nivel maestra
- Hidrografía
- Limite de provincia
- Limite de municipio
- Otros elementos cartográficos





LEYENDA TEMÁTICA

Nivel sonoro (dB(A))

Zonas de superación ≤ 10 dB(A)

- 0 - 5 dB(A)
- 5 - 10 dB(A)

Zonas de superación > 10 dB(A)

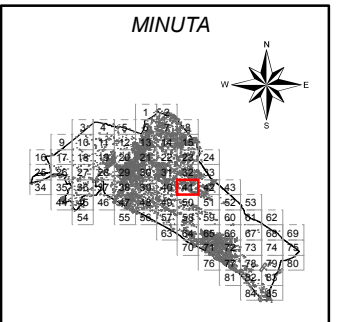
- 10 - 15 dB(A)
- 15 - 20 dB(A)
- 20 - 25 dB(A)
- 25 - 30 dB(A)
- 30 - 35 dB(A)
- 35 - 40 dB(A)

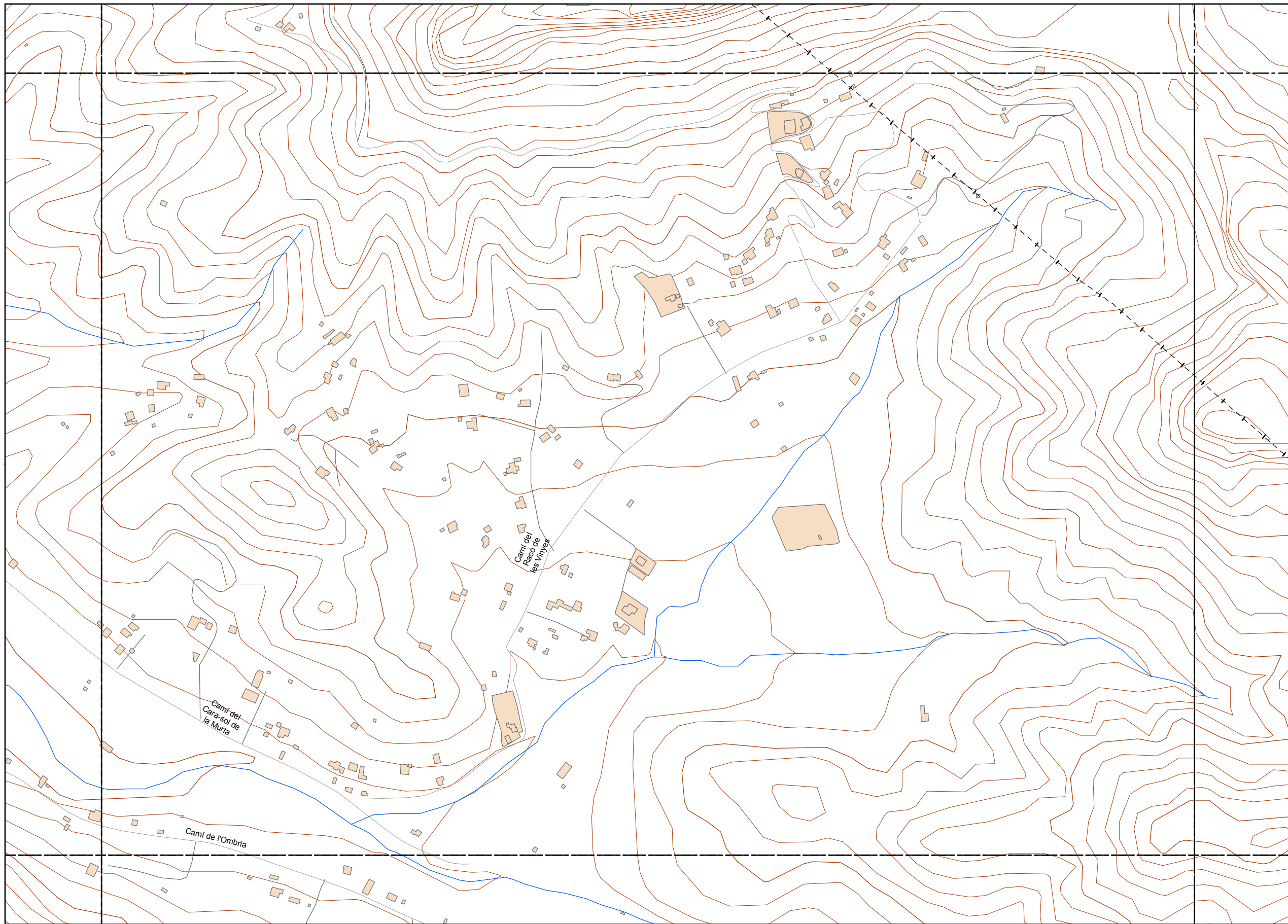
Tipos de edificio

- Usos Residencial
- Usos sanitario o docente
- Usos industrial o comercial

Elementos cartográficos

- Eje de la UME
- Viaductos
- Carreteras
- FFCC
- Curva de nivel
- Curva de nivel maestra
- Hidrografía
- Limite de provincia
- Limite de municipio
- Otros elementos cartográficos





LEYENDA TEMÁTICA

Nivel sonoro (dB(A))

- Zonas de superación ≤ 10 dB(A)
- 0 - 5 dB(A)
 - 5 - 10 dB(A)
- Zonas de superación > 10 dB(A)
- 10 - 15 dB(A)
 - 15 - 20 dB(A)
 - 20 - 25 dB(A)
 - 25 - 30 dB(A)
 - 30 - 35 dB(A)
 - 35 - 40 dB(A)

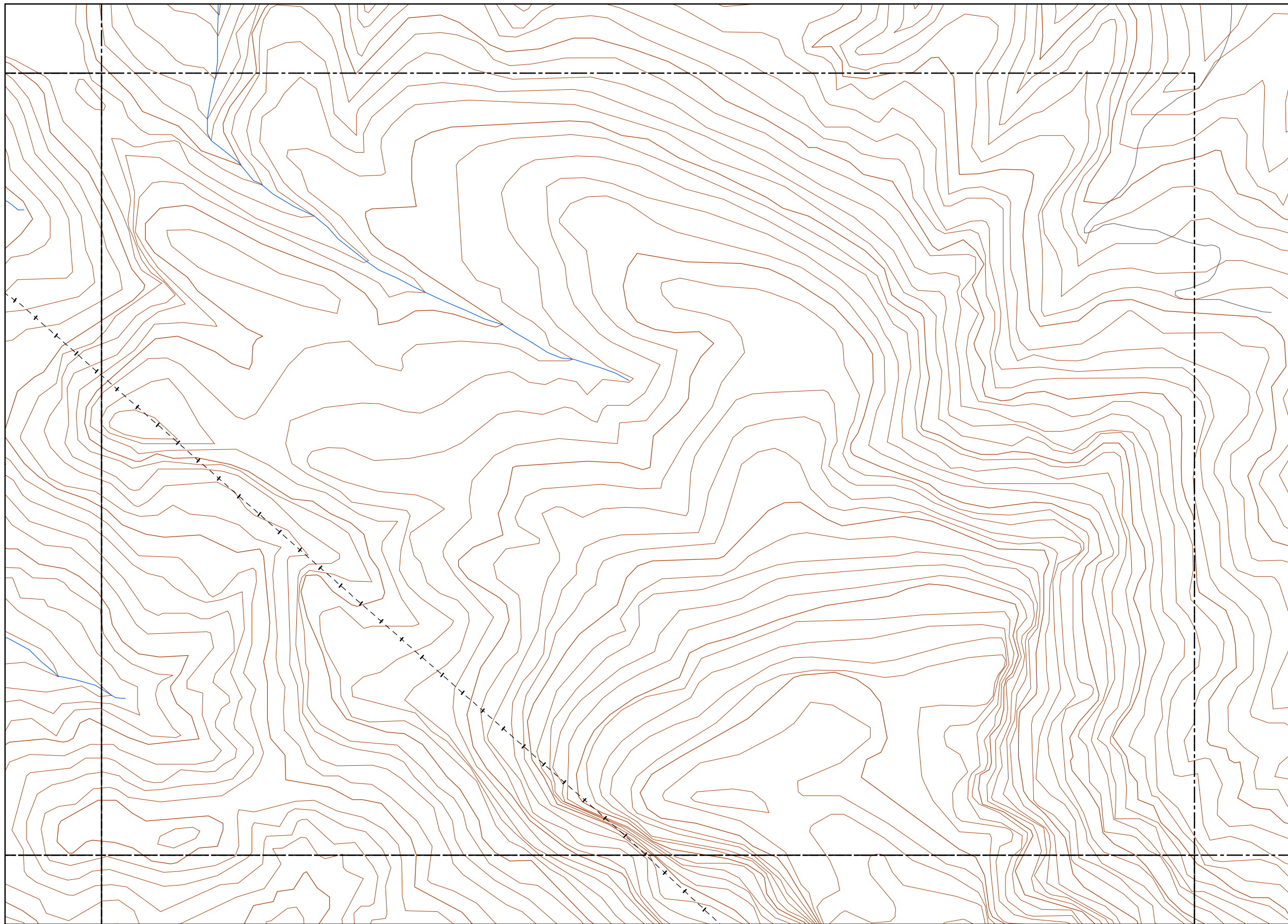
Tipos de edificio

- Usos Residencial
- Usos sanitario o docente
- Usos industrial o comercial

Elementos cartográficos

- Eje de la UME
- Viaductos
- Carreteras
- FFCC
- Curva de nivel
- Curva de nivel maestra
- Hidrografía
- Limite de provincia
- Limite de municipio
- Otros elementos cartográficos





LEYENDA TEMÁTICA

Nivel sonoro (dB(A))

Zonas de superación ≤ 10 dB(A)

- 0 - 5 dB(A)
- 5 - 10 dB(A)

Zonas de superación > 10 dB(A)

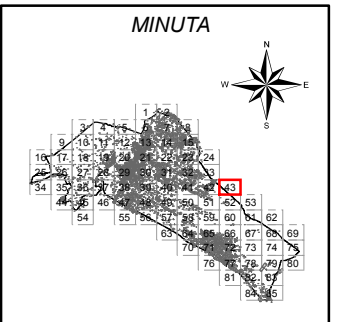
- 10 - 15 dB(A)
- 15 - 20 dB(A)
- 20 - 25 dB(A)
- 25 - 30 dB(A)
- 30 - 35 dB(A)
- 35 - 40 dB(A)

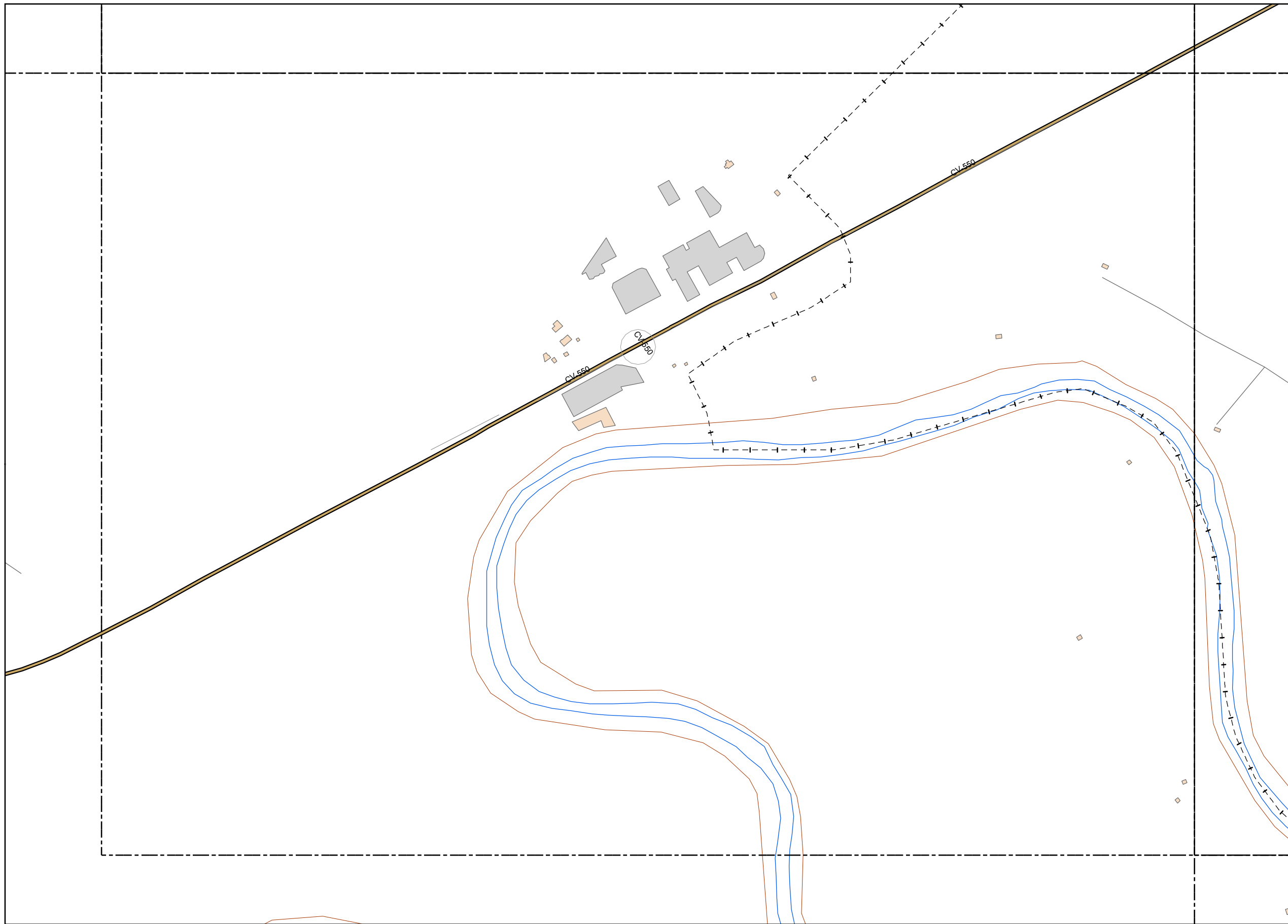
Tipos de edificio

- Usos Residencial
- Usos sanitario o docente
- Usos industrial o comercial

Elementos cartográficos

- Eje de la UME
- Viaductos
- Carreteras
- FFCC
- Curva de nivel
- Curva de nivel maestra
- Hidrografía
- Límite de provincia
- Límite de municipio
- Otros elementos cartográficos





LEYENDA TEMÁTICA

Nivel sonoro (dB(A))

Zonas de superación ≤ 10 dB(A)

- 0 - 5 dB(A)
- 5 - 10 dB(A)

Zonas de superación > 10 dB(A)

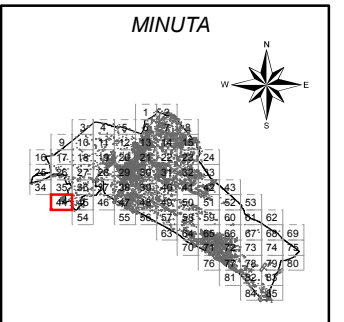
- 10 - 15 dB(A)
- 15 - 20 dB(A)
- 20 - 25 dB(A)
- 25 - 30 dB(A)
- 30 - 35 dB(A)
- 35 - 40 dB(A)

Tipos de edificio

- Usos Residencial
- Usos sanitario o docente
- Usos industrial o comercial

Elementos cartográficos

- Eje de la UME
- Viaductos
- Carreteras
- FFCC
- Curva de nivel
- Curva de nivel maestra
- Hidrografía
- Límite de provincia
- Límite de municipio
- Otros elementos cartográficos



Ayuntamiento de Alzira

PLAN ACÚSTICO MUNICIPAL DE ALZIRA

CONSULTOR



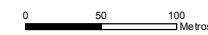
TÍTULO COMPLEMENTARIO

CASCO URBANO ALZIRA

ESCALAS

1:5.000

UNE A3 ORIGINALES



Nº PLANO

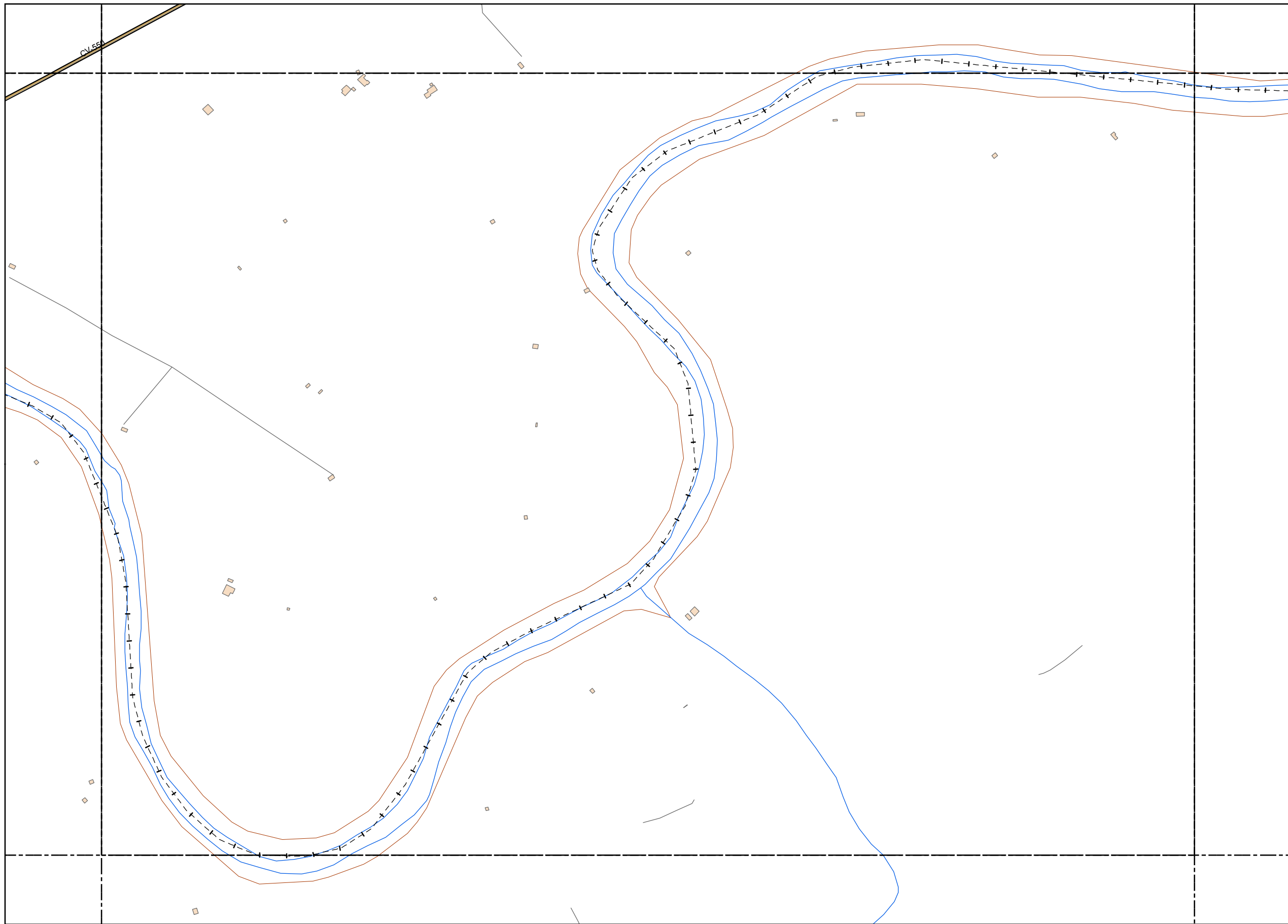
6.1

FECHA

DICIEMBRE 2014

HOJA 44 DE 85

DESIGNACIÓN
MAPA DE SUPERACIÓN DE LOS
OBJETIVOS DE CALIDAD ACÚSTICA
Periodo de Día



LEYENDA TEMÁTICA

Nivel sonoro (dB(A))

Zonas de superación ≤ 10 dB(A)

- 0 - 5 dB(A)
- 5 - 10 dB(A)

Zonas de superación > 10 dB(A)

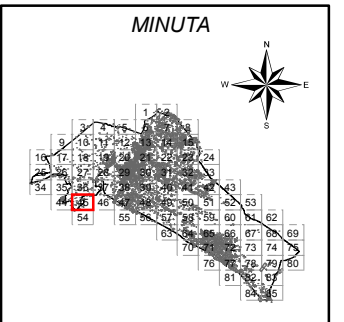
- 10 - 15 dB(A)
- 15 - 20 dB(A)
- 20 - 25 dB(A)
- 25 - 30 dB(A)
- 30 - 35 dB(A)
- 35 - 40 dB(A)

Tipos de edificio

- Usos Residencial
- Usos sanitario o docente
- Usos industrial o comercial

Elementos cartográficos

- Eje de la UME
- Viaductos
- Carreteras
- FFCC
- Curva de nivel
- Curva de nivel maestra
- Hidrografía
- Límite de provincia
- Límite de municipio
- Otros elementos cartográficos



Ayuntamiento de Alzira

PLAN ACÚSTICO MUNICIPAL DE ALZIRA

CONSULTOR

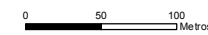


TÍTULO COMPLEMENTARIO

CASCO URBANO ALZIRA

ESCALAS

1:5.000
UNE A3 ORIGINALES



Nº PLANO

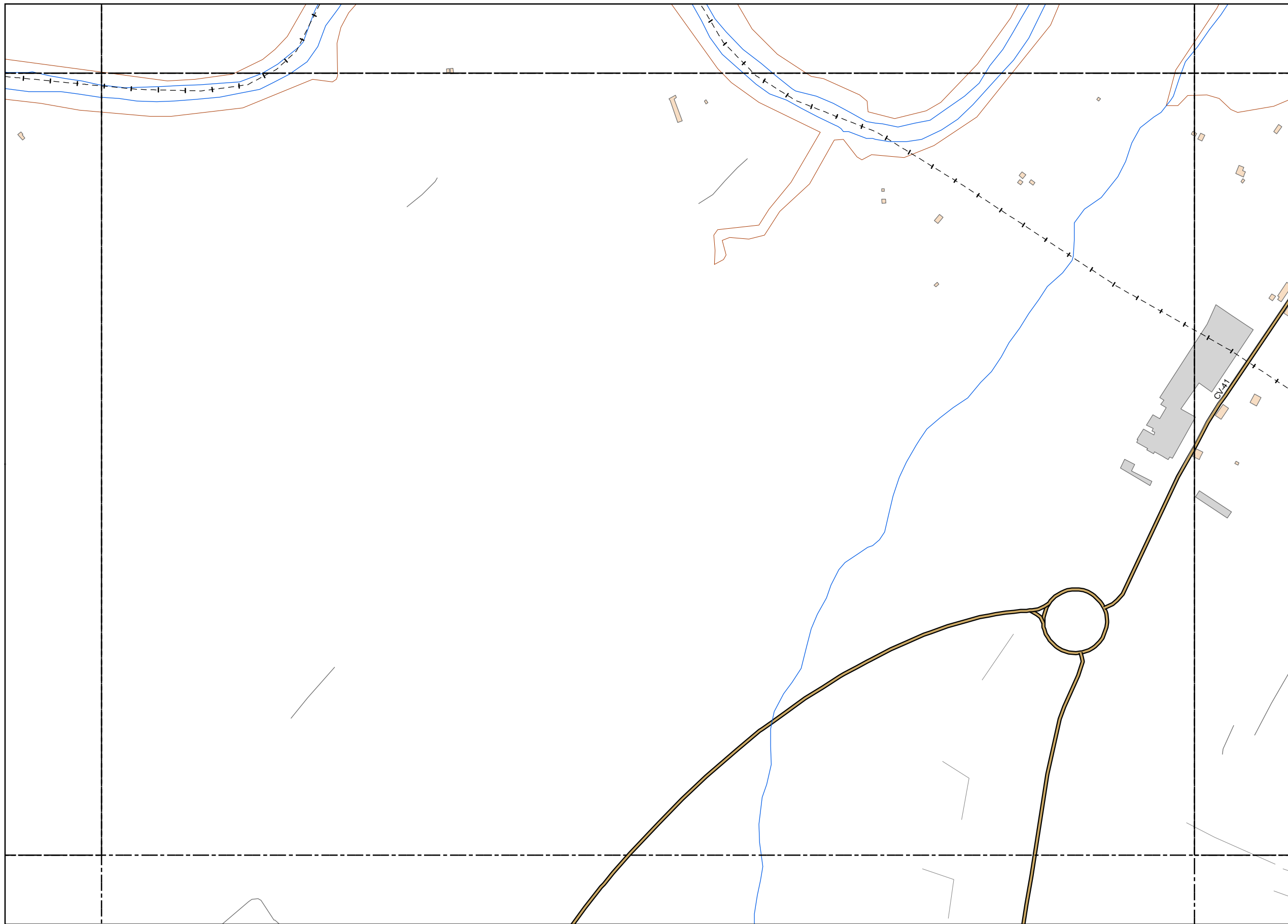
6.1

FECHA

DICIEMBRE 2014

HOJA 45 DE 85

DESIGNACIÓN
MAPA DE SUPERACIÓN DE LOS
OBJETIVOS DE CALIDAD ACÚSTICA
Periodo de Día



LEYENDA TEMÁTICA

Nivel sonoro (dB(A))

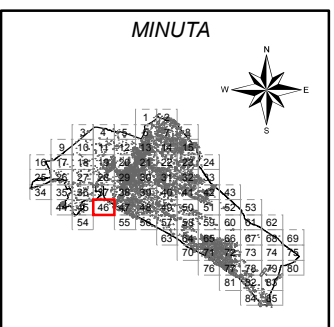
- Zonas de superación ≤ 10 dB(A)
- 0 - 5 dB(A)
 - 5 - 10 dB(A)
- Zonas de superación > 10 dB(A)
- 10 - 15 dB(A)
 - 15 - 20 dB(A)
 - 20 - 25 dB(A)
 - 25 - 30 dB(A)
 - 30 - 35 dB(A)
 - 35 - 40 dB(A)

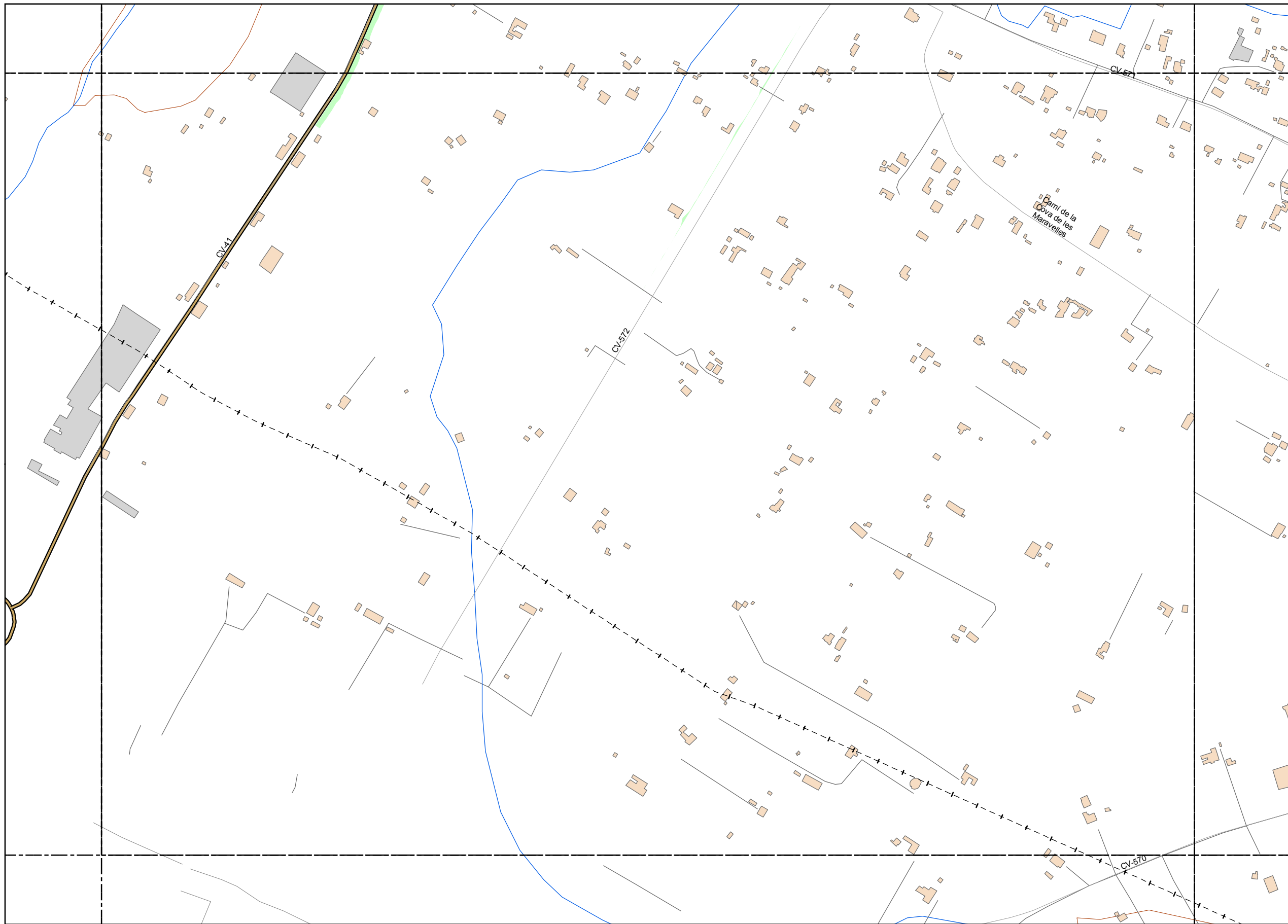
Tipos de edificio

- Usos Residencial
- Usos sanitario o docente
- Usos industrial o comercial

Elementos cartográficos

- Eje de la UME
- Viaductos
- Carreteras
- FFCC
- Curva de nivel
- Curva de nivel maestra
- Hidrografía
- Límite de provincia
- Límite de municipio
- Otros elementos cartográficos





LEYENDA TEMÁTICA

Nivel sonoro (dB(A))

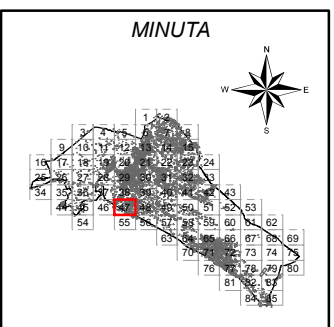
- Zonas de superación ≤ 10 dB(A)
- 0 - 5 dB(A)
 - 5 - 10 dB(A)
- Zonas de superación > 10 dB(A)
- 10 - 15 dB(A)
 - 15 - 20 dB(A)
 - 20 - 25 dB(A)
 - 25 - 30 dB(A)
 - 30 - 35 dB(A)
 - 35 - 40 dB(A)

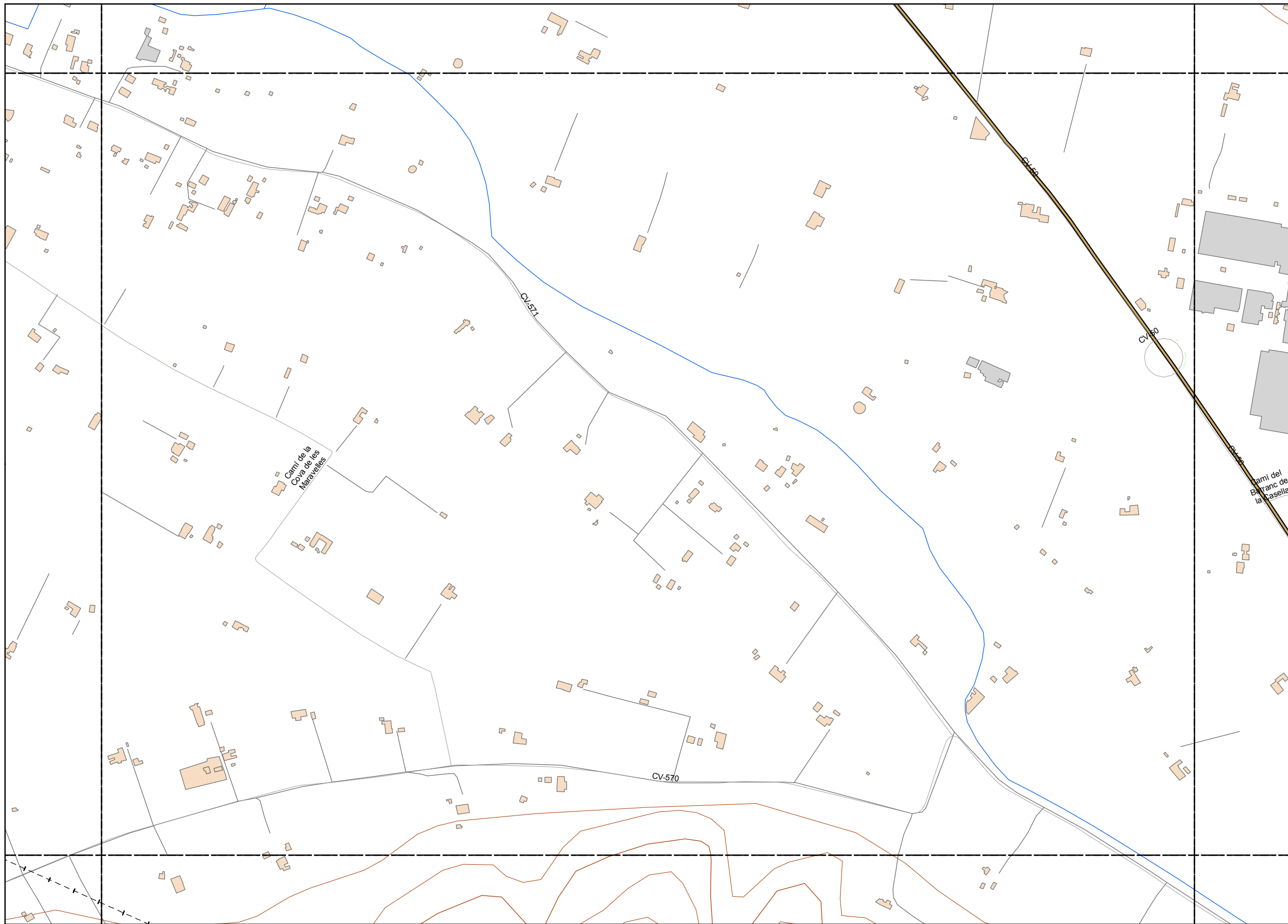
Tipos de edificio

- Usos Residencial
- Usos sanitario o docente
- Usos industrial o comercial

Elementos cartográficos

- Eje de la UME
- Viaductos
- Carreteras
- FFCC
- Curva de nivel
- Curva de nivel maestra
- Hidrografía
- Límite de provincia
- Límite de municipio
- Otros elementos cartográficos





LEYENDA TEMÁTICA
Nivel sonoro (dB(A))

Zonas de superación ≤ 10 dB(A)

- 0 - 5 dB(A)
- 5 - 10 dB(A)

Zonas de superación > 10 dB(A)

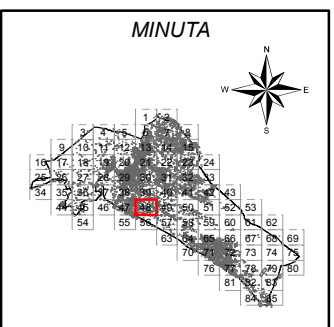
- 10 - 15 dB(A)
- 15 - 20 dB(A)
- 20 - 25 dB(A)
- 25 - 30 dB(A)
- 30 - 35 dB(A)
- 35 - 40 dB(A)

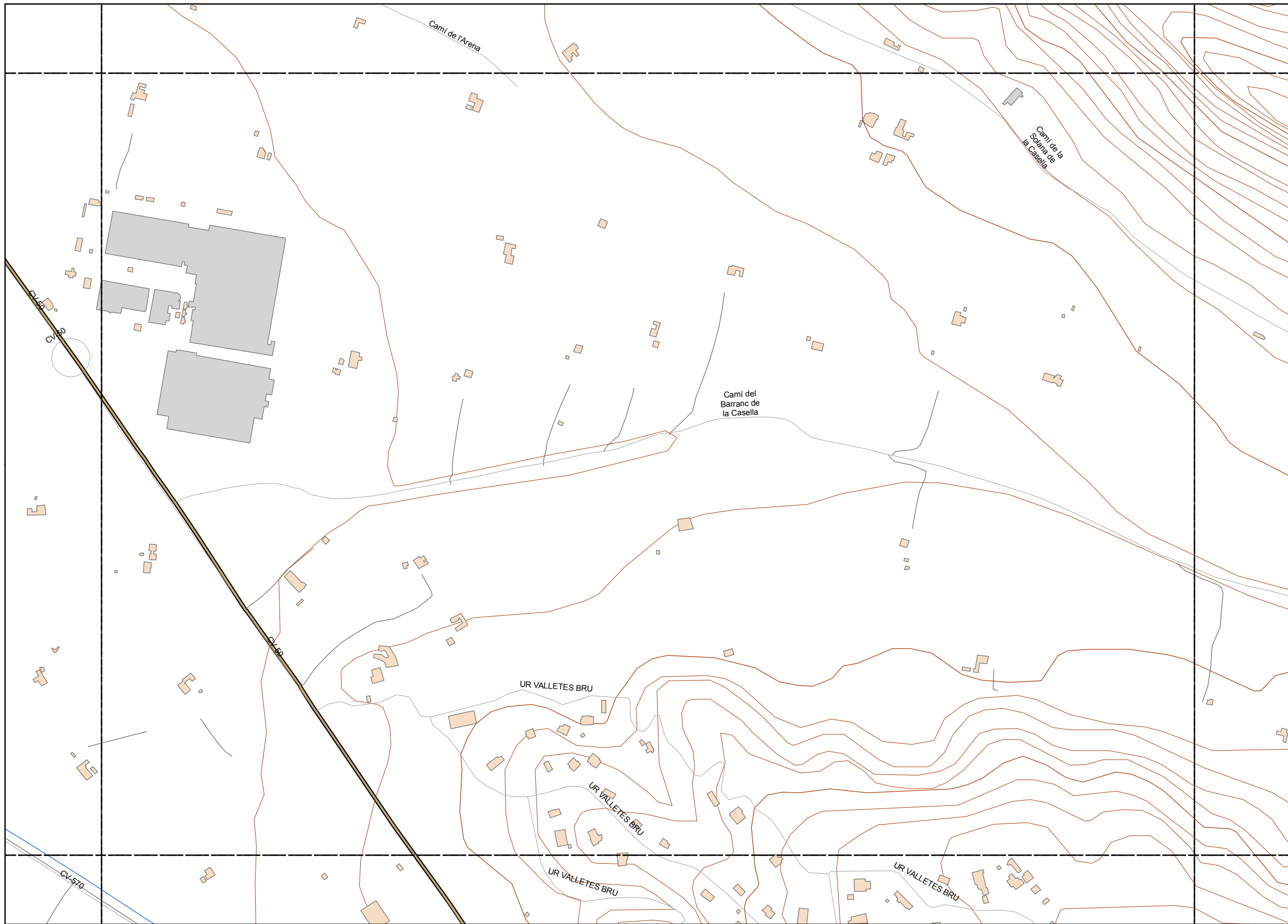
Tipos de edificio

- Usos Residencial
- Usos sanitario o docente
- Usos industrial o comercial

Elementos cartográficos

- Eje de la UME
- Viaductos
- Carreteras
- FFCC
- Curva de nivel
- Curva de nivel maestra
- Hidrografía
- Límite de provincia
- Límite de municipio
- Otros elementos cartográficos





LEYENDA TEMÁTICA

Nivel sonoro (dB(A))

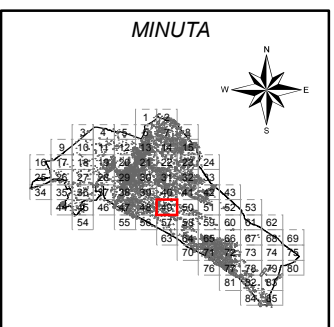
- Zonas de superación ≤ 10 dB(A)
- 0 - 5 dB(A)
 - 5 - 10 dB(A)
- Zonas de superación > 10 dB(A)
- 10 - 15 dB(A)
 - 15 - 20 dB(A)
 - 20 - 25 dB(A)
 - 25 - 30 dB(A)
 - 30 - 35 dB(A)
 - 35 - 40 dB(A)

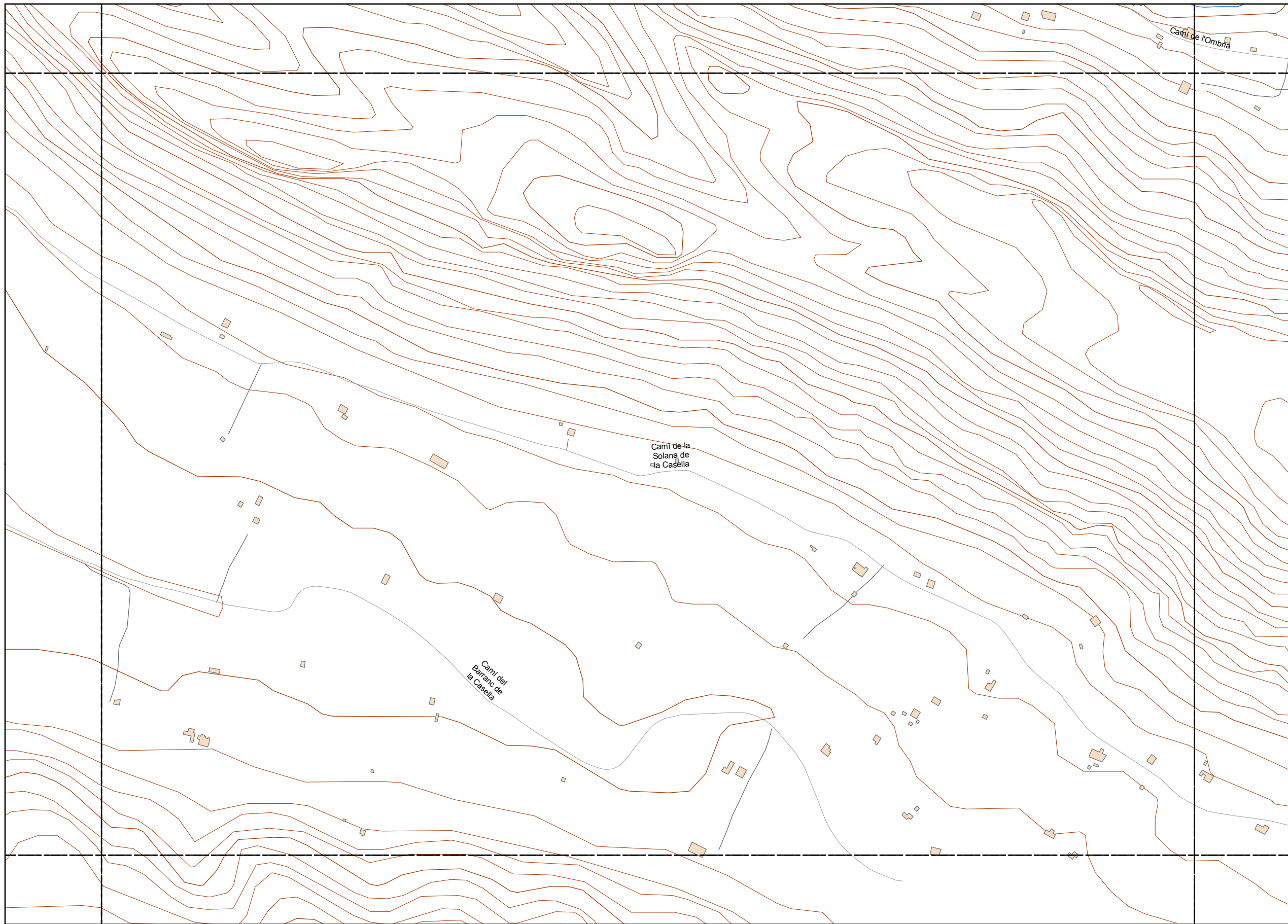
Tipos de edificio

- Usos Residencial
- Usos sanitario o docente
- Usos industrial o comercial

Elementos cartográficos

- Eje de la UME
- Viaductos
- Carreteras
- FFCC
- Curva de nivel
- Curva de nivel maestra
- Hidrografía
- Limite de provincia
- Limite de municipio
- Otros elementos cartográficos





LEYENDA TEMÁTICA

Nivel sonoro (dB(A))

Zonas de superación ≤ 10 dB(A)

- 0 - 5 dB(A)
- 5 - 10 dB(A)

Zonas de superación > 10 dB(A)

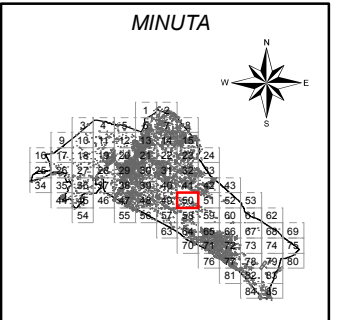
- 10 - 15 dB(A)
- 15 - 20 dB(A)
- 20 - 25 dB(A)
- 25 - 30 dB(A)
- 30 - 35 dB(A)
- 35 - 40 dB(A)

Tipos de edificio

- Usos Residencial
- Usos sanitario o docente
- Usos industrial o comercial

Elementos cartográficos

- Eje de la UME
- Viaductos
- Carreteras
- FFCC
- Curva de nivel
- Curva de nivel maestra
- Hidrografía
- Limite de provincia
- Limite de municipio
- Otros elementos cartográficos



Ayuntamiento de Alzira

PLAN ACÚSTICO MUNICIPAL DE ALZIRA

CONSULTOR



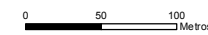
TITULO COMPLEMENTARIO

CASCO URBANO ALZIRA

ESCALAS

1:5.000

UNE A3 ORIGINALES



Nº PLANO

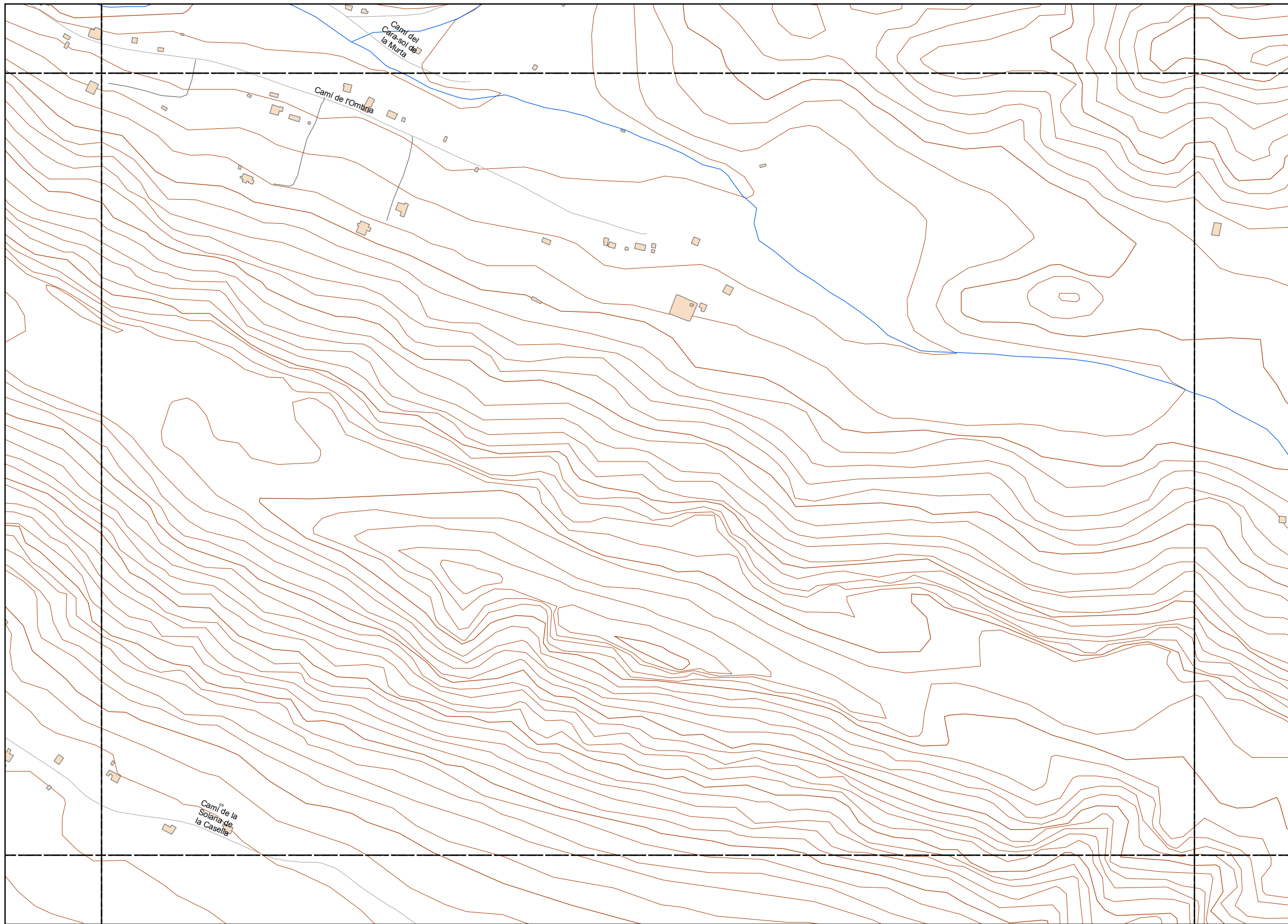
6.1

FECHA

DICIEMBRE 2014

HOJA 50 DE 85

DESIGNACIÓN
MAPA DE SUPERACIÓN DE LOS
OBJETIVOS DE CALIDAD ACÚSTICA
Periodo de Día



LEYENDA TEMÁTICA

Nivel sonoro (dB(A))

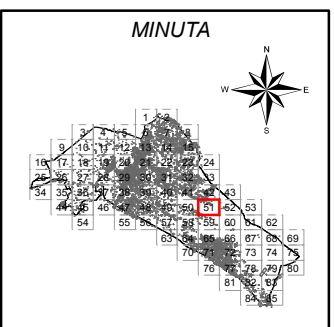
- Zonas de superación ≤ 10 dB(A)
- 0 - 5 dB(A)
 - 5 - 10 dB(A)
- Zonas de superación > 10 dB(A)
- 10 - 15 dB(A)
 - 15 - 20 dB(A)
 - 20 - 25 dB(A)
 - 25 - 30 dB(A)
 - 30 - 35 dB(A)
 - 35 - 40 dB(A)

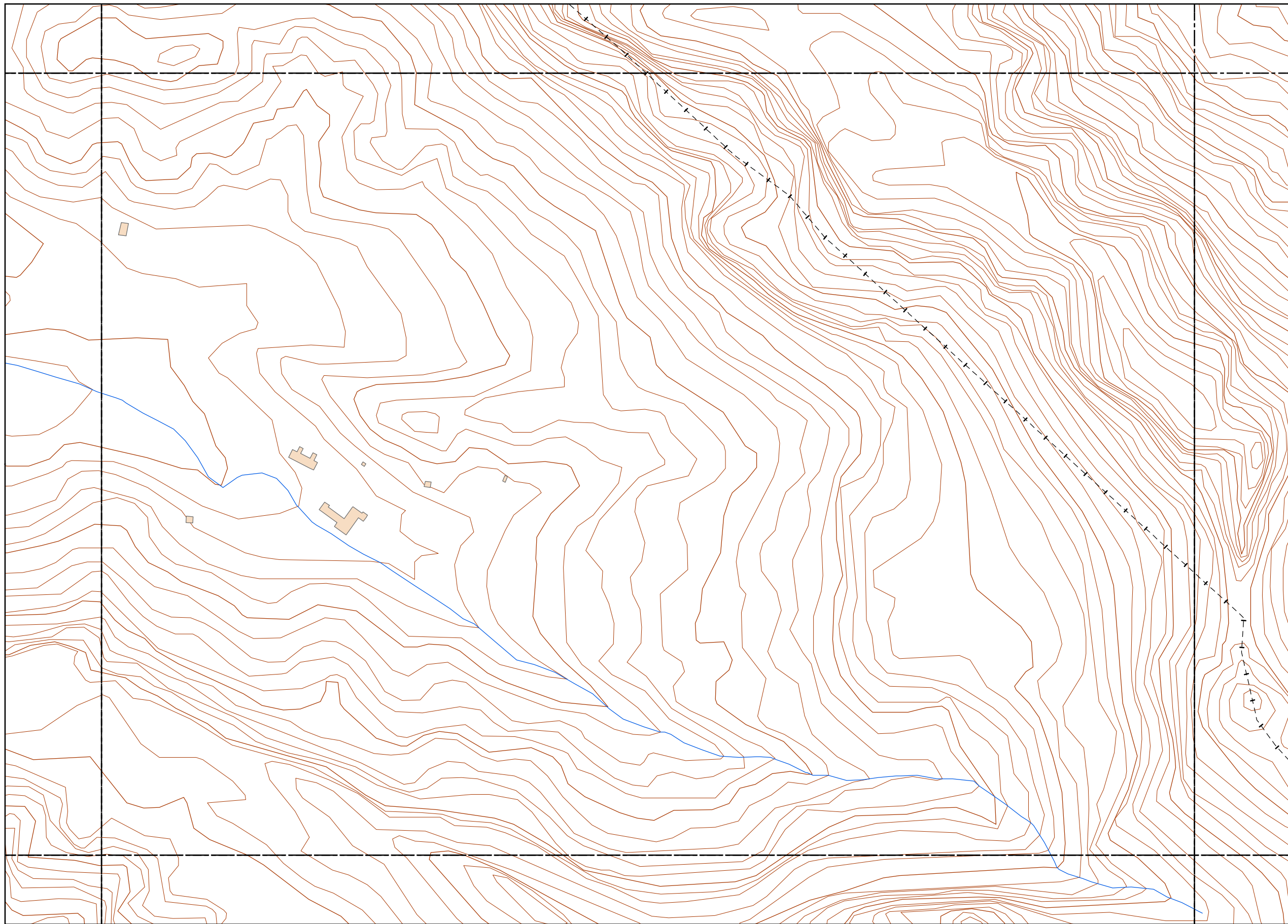
Tipos de edificio

- Usos Residencial
- Usos sanitario o docente
- Usos industrial o comercial

Elementos cartográficos

- Eje de la UME
- Viaductos
- Carreteras
- FFCC
- Curva de nivel
- Curva de nivel maestra
- Hidrografía
- Limite de provincia
- Limite de municipio
- Otros elementos cartográficos





LEYENDA TEMÁTICA

Nivel sonoro (dB(A))

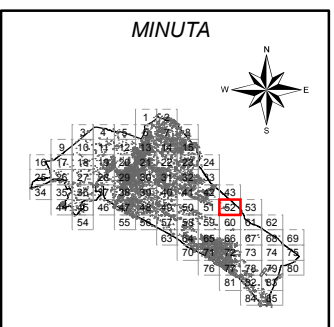
- Zonas de superación ≤ 10 dB(A)
- 0 - 5 dB(A)
 - 5 - 10 dB(A)
- Zonas de superación > 10 dB(A)
- 10 - 15 dB(A)
 - 15 - 20 dB(A)
 - 20 - 25 dB(A)
 - 25 - 30 dB(A)
 - 30 - 35 dB(A)
 - 35 - 40 dB(A)

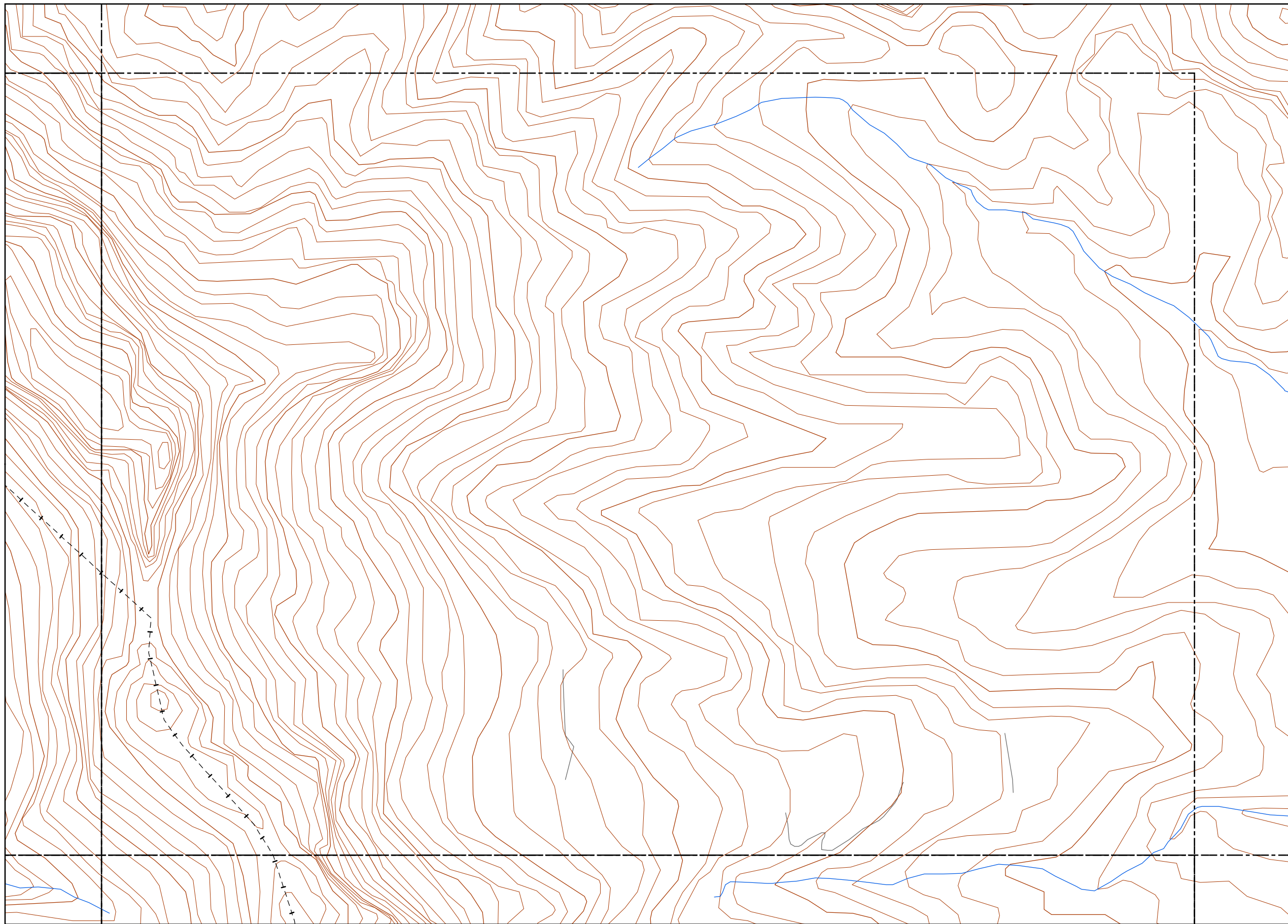
Tipos de edificio

- Usos Residencial
- Usos sanitario o docente
- Usos industrial o comercial

Elementos cartográficos

- Eje de la UME
- Viaductos
- Carreteras
- FFCC
- Curva de nivel
- Curva de nivel maestra
- Hidrografía
- Límite de provincia
- Límite de municipio
- Otros elementos cartográficos





LEYENDA TEMÁTICA

Nivel sonoro (dB(A))

Zonas de superación ≤ 10 dB(A)

- 0 - 5 dB(A)
- 5 - 10 dB(A)

Zonas de superación > 10 dB(A)

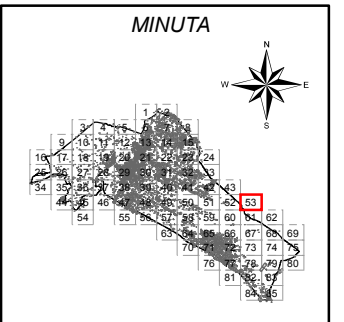
- 10 - 15 dB(A)
- 15 - 20 dB(A)
- 20 - 25 dB(A)
- 25 - 30 dB(A)
- 30 - 35 dB(A)
- 35 - 40 dB(A)

Tipos de edificio

- Usos Residencial
- Usos sanitario o docente
- Usos industrial o comercial

Elementos cartográficos

- Eje de la UME
- Viaductos
- Carreteras
- FFCC
- Curva de nivel
- Curva de nivel maestra
- Hidrografía
- Límite de provincia
- Límite de municipio
- Otros elementos cartográficos



Ayuntamiento de Alzira

PLAN ACÚSTICO MUNICIPAL DE ALZIRA

CONSULTOR



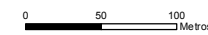
TITULO COMPLEMENTARIO

CASCO URBANO ALZIRA

ESCALAS

1:5.000

UNE A3 ORIGINALES



Nº PLANO

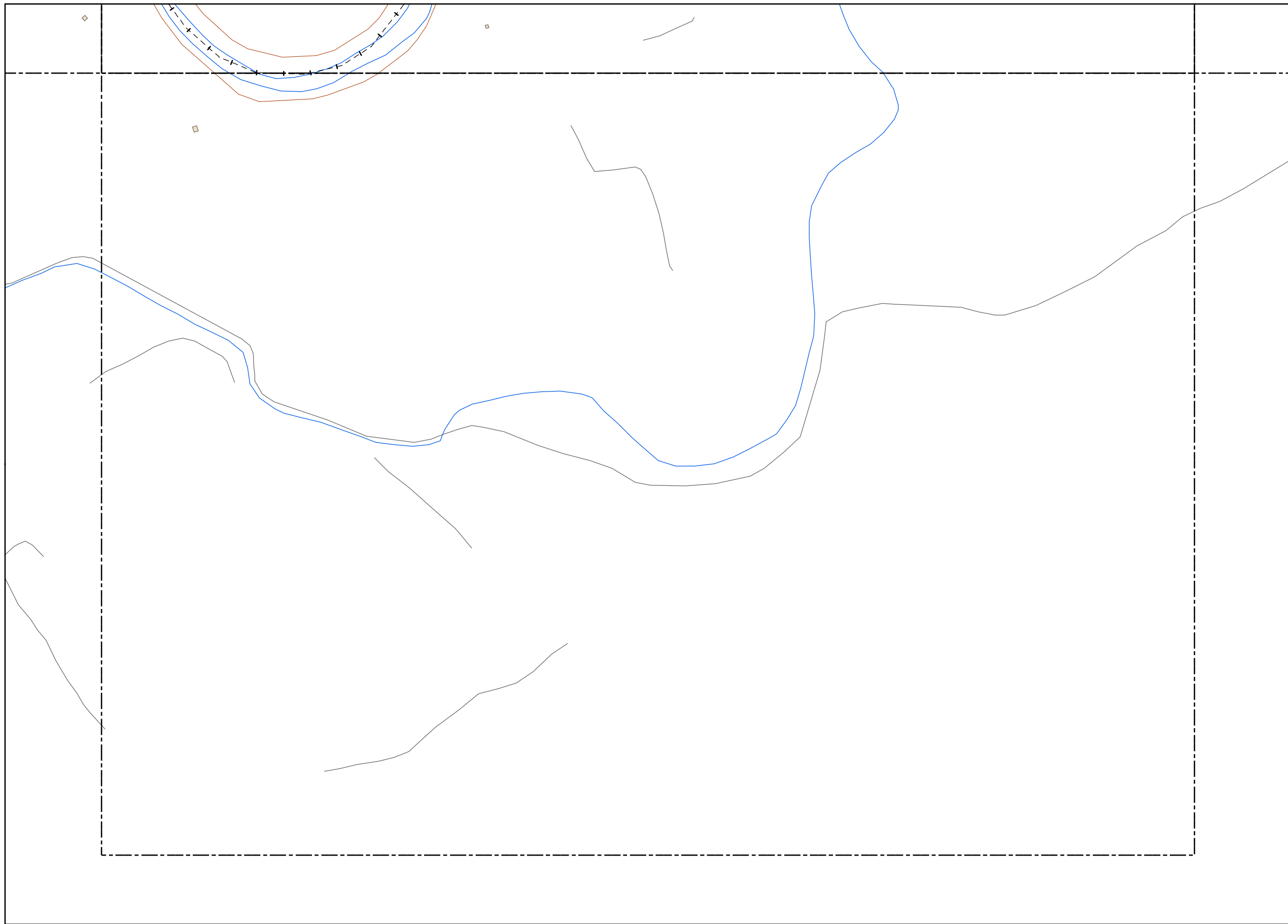
6.1

FECHA

DICIEMBRE 2014

HOJA 53 DE 85

DESIGNACIÓN
MAPA DE SUPERACIÓN DE LOS
OBJETIVOS DE CALIDAD ACÚSTICA
Periodo de Día



LEYENDA TEMÁTICA

Nivel sonoro (dB(A))

Zonas de superación ≤ 10 dB(A)

- 0 - 5 dB(A)
- 5 - 10 dB(A)

Zonas de superación > 10 dB(A)

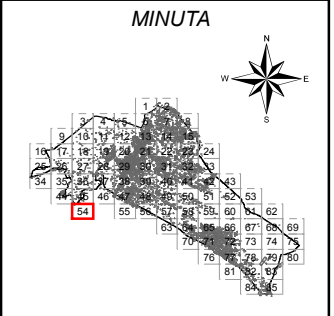
- 10 - 15 dB(A)
- 15 - 20 dB(A)
- 20 - 25 dB(A)
- 25 - 30 dB(A)
- 30 - 35 dB(A)
- 35 - 40 dB(A)

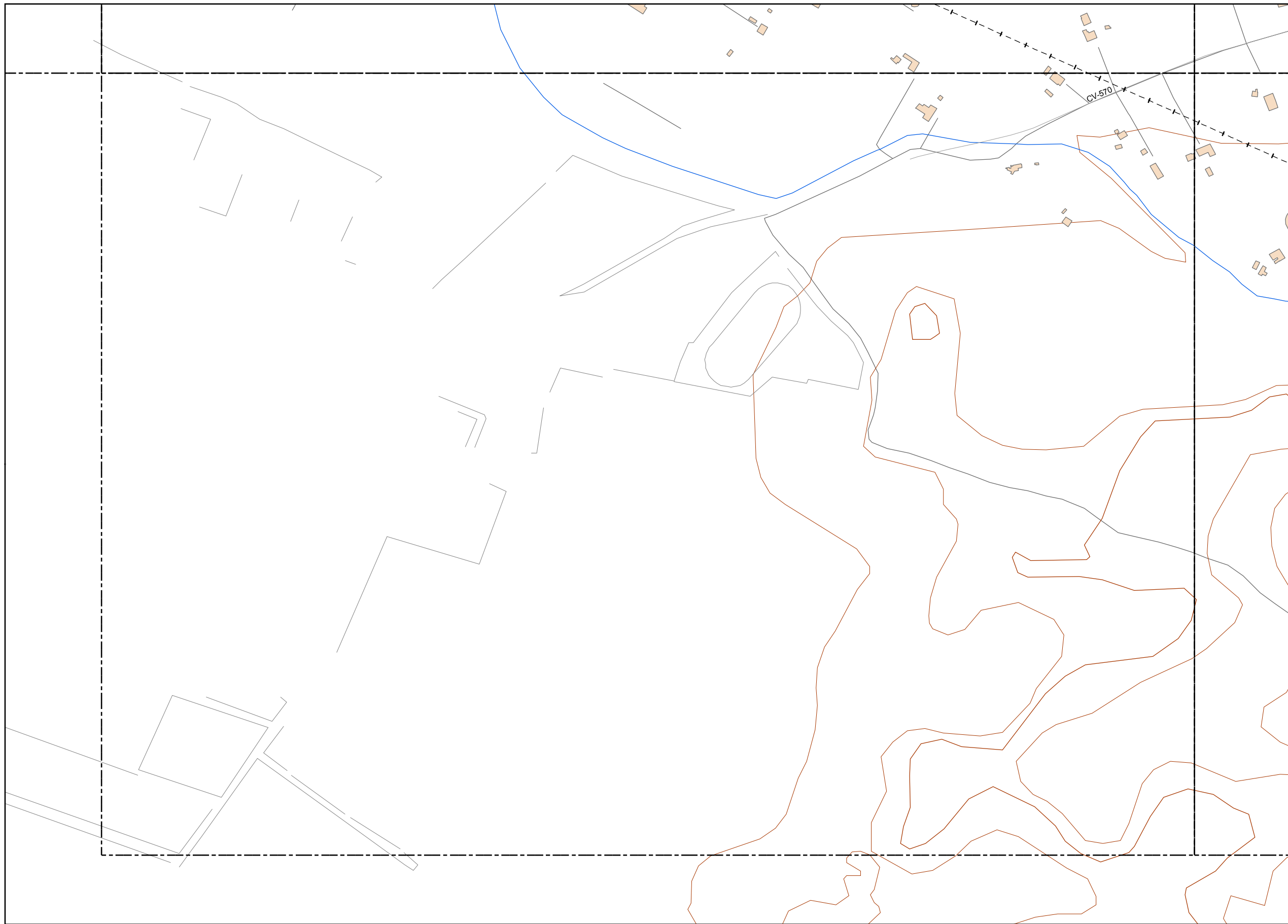
Tipos de edificio

- Uso Residencial
- Uso sanitario o docente
- Uso industrial o comercial

Elementos cartográficos

- Eje de la UME
- Viaductos
- Carreteras
- FFCC
- Curva de nivel
- Curva de nivel maestra
- Hidrografía
- + - + Límite de provincia
- - - Límite de municipio
- Otros elementos cartográficos





LEYENDA TEMÁTICA

Nivel sonoro (dB(A))

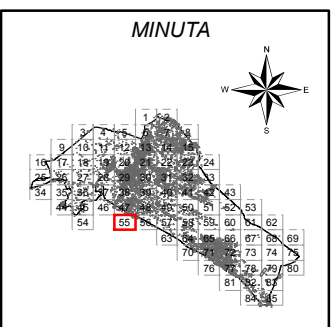
- Zonas de superación ≤ 10 dB(A)
- 0 - 5 dB(A)
 - 5 - 10 dB(A)
- Zonas de superación > 10 dB(A)
- 10 - 15 dB(A)
 - 15 - 20 dB(A)
 - 20 - 25 dB(A)
 - 25 - 30 dB(A)
 - 30 - 35 dB(A)
 - 35 - 40 dB(A)

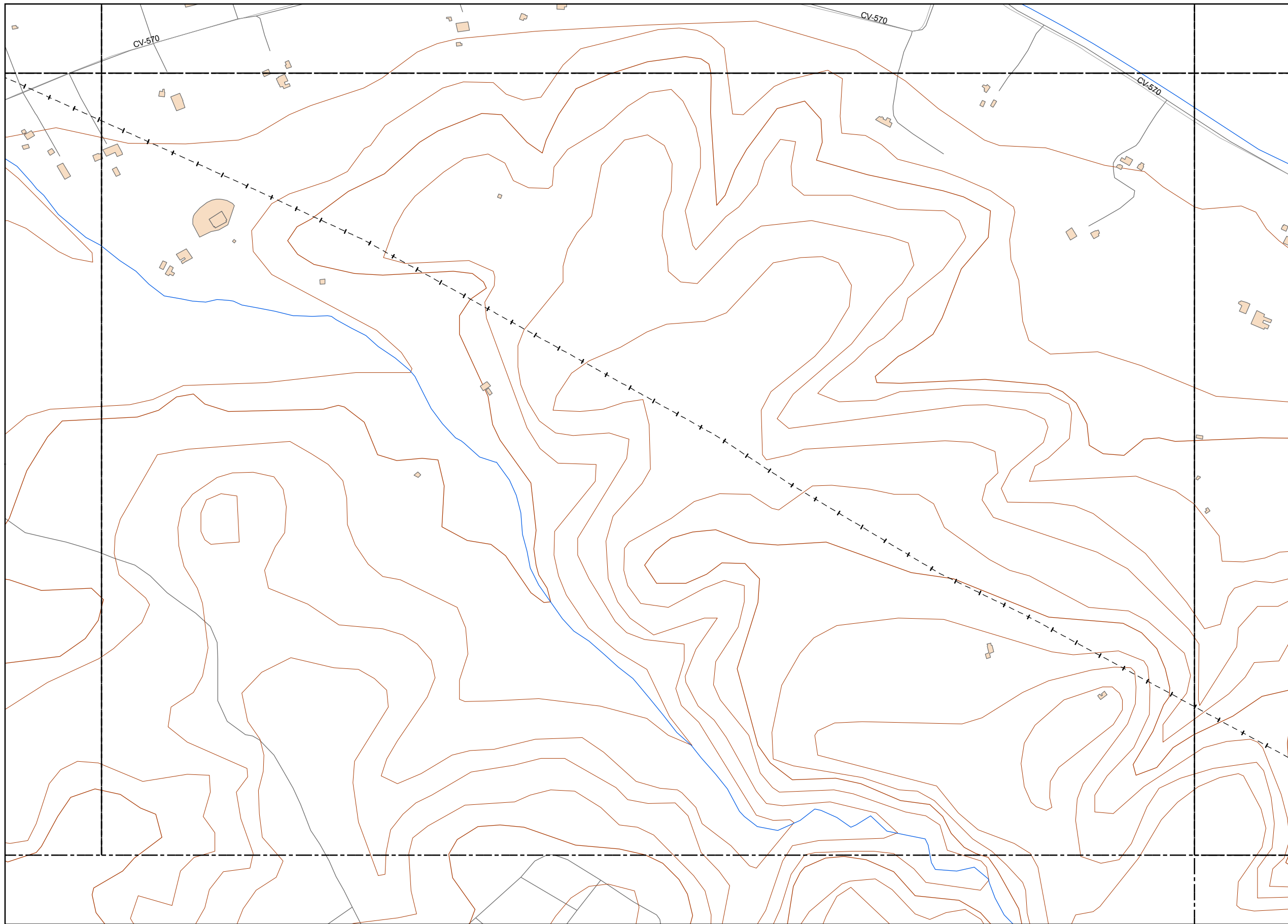
Tipos de edificio

- Usos Residencial
- Usos sanitario o docente
- Usos industrial o comercial

Elementos cartográficos

- Eje de la UME
- Viaductos
- Carreteras
- FFCC
- Curva de nivel
- Curva de nivel maestra
- Hidrografía
- Límite de provincia
- Límite de municipio
- Otros elementos cartográficos





LEYENDA TEMÁTICA

Nivel sonoro (dB(A))

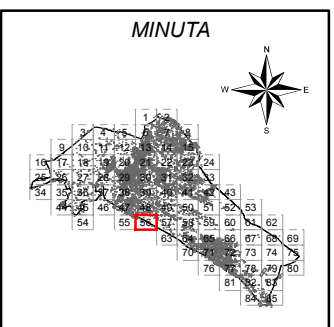
- Zonas de superación ≤ 10 dB(A)
- 0 - 5 dB(A)
 - 5 - 10 dB(A)
- Zonas de superación > 10 dB(A)
- 10 - 15 dB(A)
 - 15 - 20 dB(A)
 - 20 - 25 dB(A)
 - 25 - 30 dB(A)
 - 30 - 35 dB(A)
 - 35 - 40 dB(A)

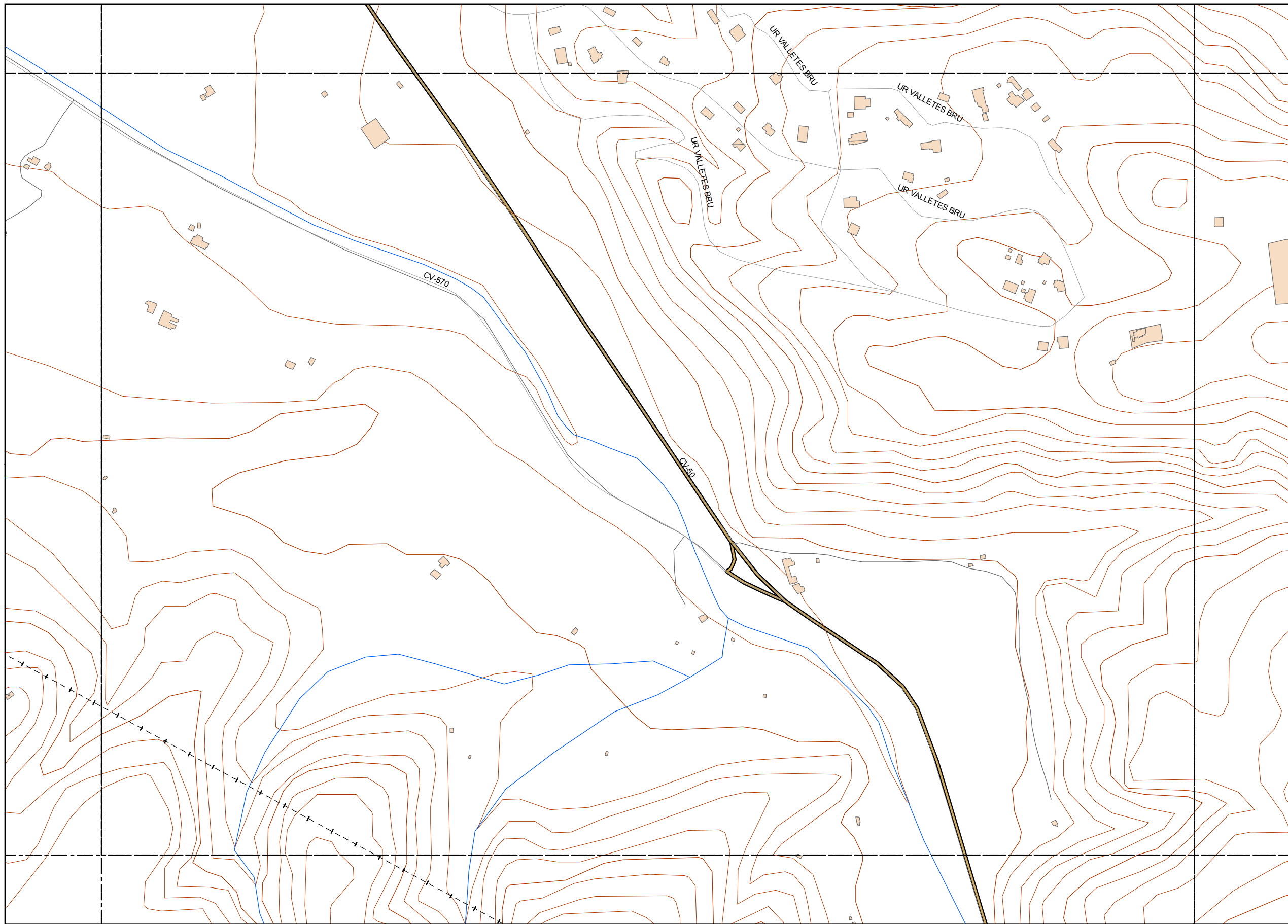
Tipos de edificio

- Usos Residencial
- Usos sanitario o docente
- Usos industrial o comercial

Elementos cartográficos

- Eje de la UME
- Viaductos
- Carreteras
- FFCC
- Curva de nivel
- Curva de nivel maestra
- Hidrografía
- Límite de provincia
- Límite de municipio
- Otros elementos cartográficos





LEYENDA TEMÁTICA

Nivel sonoro (dB(A))

Zonas de superación ≤ 10 dB(A)

- 0 - 5 dB(A)
- 5 - 10 dB(A)

Zonas de superación > 10 dB(A)

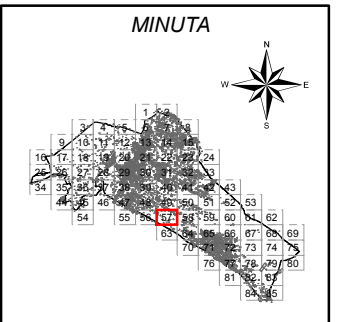
- 10 - 15 dB(A)
- 15 - 20 dB(A)
- 20 - 25 dB(A)
- 25 - 30 dB(A)
- 30 - 35 dB(A)
- 35 - 40 dB(A)

Tipos de edificio

- Usos Residencial
- Usos sanitario o docente
- Usos industrial o comercial

Elementos cartográficos

- Eje de la UME
- Viaductos
- Carreteras
- FFCC
- Curva de nivel
- Curva de nivel maestra
- Hidrografía
- Límite de provincia
- Límite de municipio
- Otros elementos cartográficos



Ayuntamiento de Alzira

PLAN ACÚSTICO MUNICIPAL DE ALZIRA

CONSULTOR



TÍTULO COMPLEMENTARIO

CASCO URBANO ALZIRA

ESCALAS

1:5.000

UNE A3 ORIGINALES



Nº PLANO

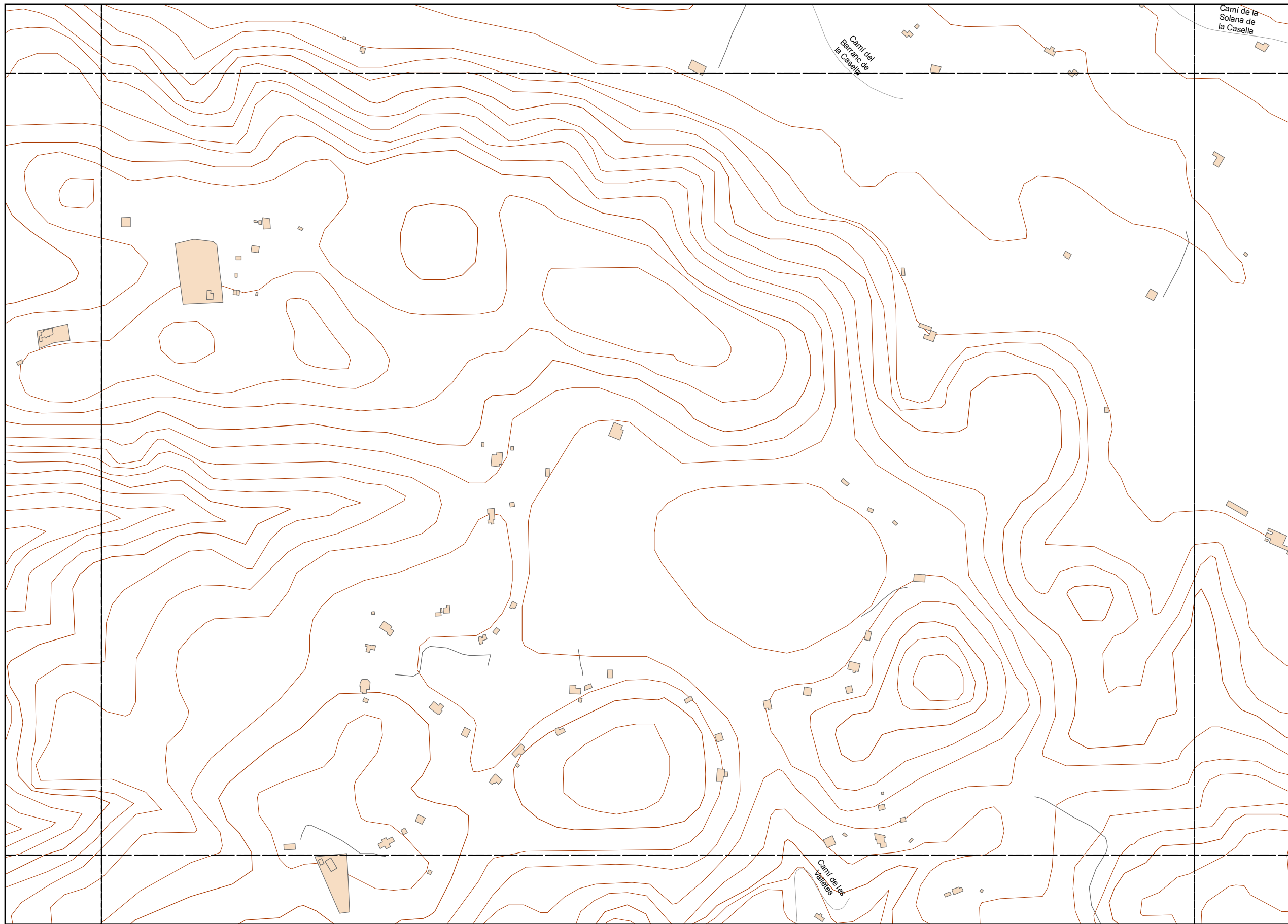
6.1

FECHA

DICIEMBRE 2014

HOJA 57 DE 85

DESIGNACIÓN
MAPA DE SUPERACIÓN DE LOS
OBJETIVOS DE CALIDAD ACÚSTICA
Periodo de Día



LEYENDA TEMÁTICA

Nivel sonoro (dB(A))

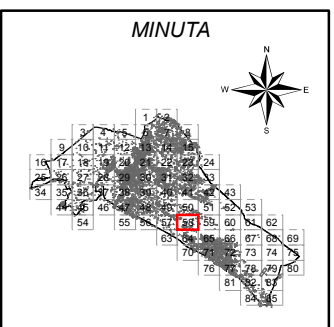
- Zonas de superación ≤ 10 dB(A)
- 0 - 5 dB(A)
 - 5 - 10 dB(A)
- Zonas de superación > 10 dB(A)
- 10 - 15 dB(A)
 - 15 - 20 dB(A)
 - 20 - 25 dB(A)
 - 25 - 30 dB(A)
 - 30 - 35 dB(A)
 - 35 - 40 dB(A)

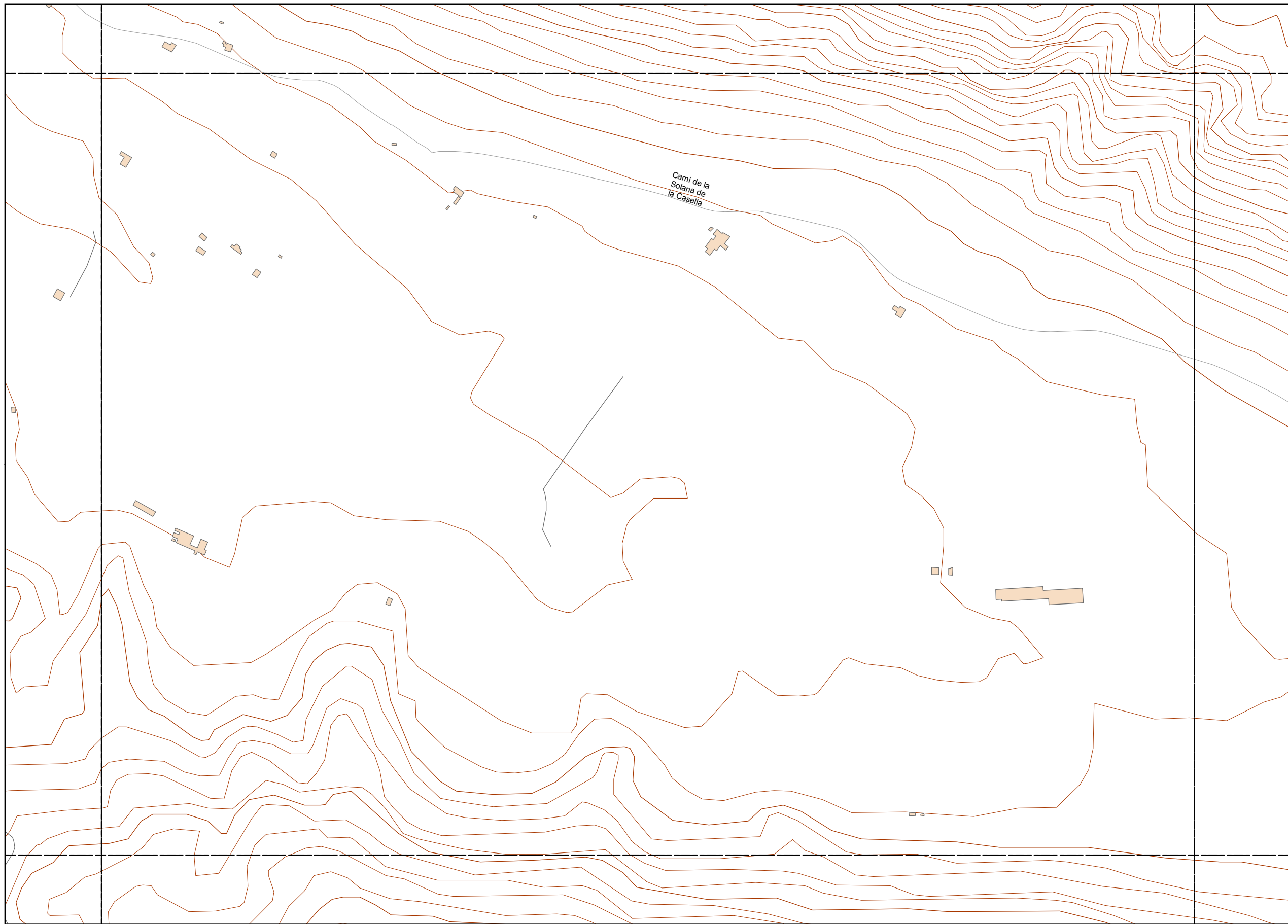
Tipos de edificio

- Usos Residencial
- Usos sanitario o docente
- Usos industrial o comercial

Elementos cartográficos

- Eje de la UME
- Viaductos
- Carreteras
- FFCC
- Curva de nivel
- Curva de nivel maestra
- Hidrografía
- Limite de provincia
- Limite de municipio
- Otros elementos cartográficos





LEYENDA TEMÁTICA

Nivel sonoro (dB(A))

Zonas de superación ≤ 10 dB(A)

- 0 - 5 dB(A)
- 5 - 10 dB(A)

Zonas de superación > 10 dB(A)

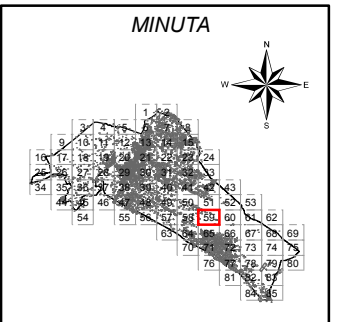
- 10 - 15 dB(A)
- 15 - 20 dB(A)
- 20 - 25 dB(A)
- 25 - 30 dB(A)
- 30 - 35 dB(A)
- 35 - 40 dB(A)

Tipos de edificio

- Usos Residencial
- Usos sanitario o docente
- Usos industrial o comercial

Elementos cartográficos

- Eje de la UME
- Viaductos
- Carreteras
- FFCC
- Curva de nivel
- Curva de nivel maestra
- Hidrografía
- Limite de provincia
- Limite de municipio
- Otros elementos cartográficos



Ayuntamiento de Alzira

PLAN ACÚSTICO MUNICIPAL DE ALZIRA

CONSULTOR



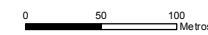
TITULO COMPLEMENTARIO

CASCO URBANO ALZIRA

ESCALAS

1:5.000

UNE A3 ORIGINALES



Nº PLANO

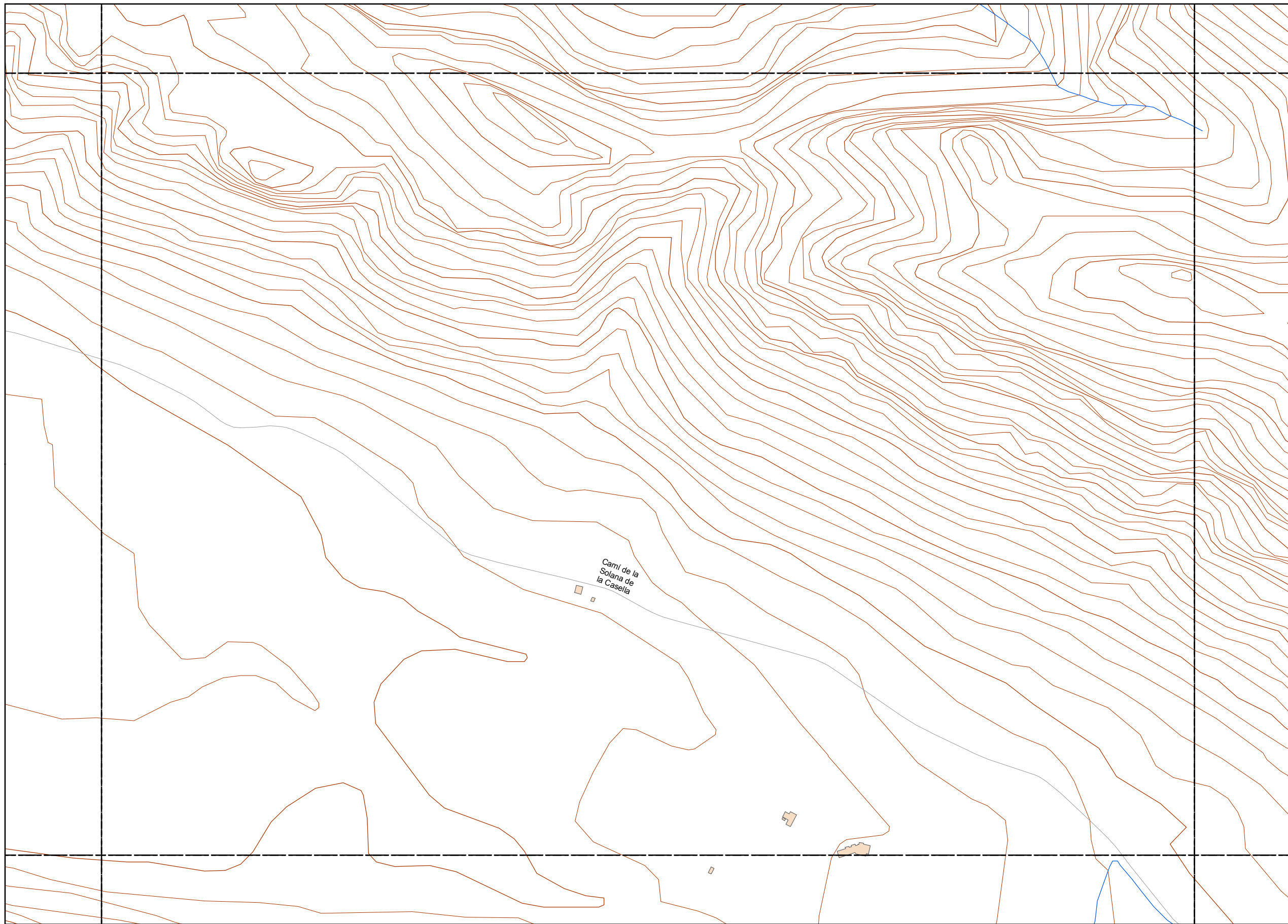
6.1

FECHA

DICIEMBRE 2014

HOJA 59 DE 85

DESIGNACIÓN
MAPA DE SUPERACIÓN DE LOS
OBJETIVOS DE CALIDAD ACÚSTICA
Periodo de Día



LEYENDA TEMÁTICA

Nivel sonoro (dB(A))

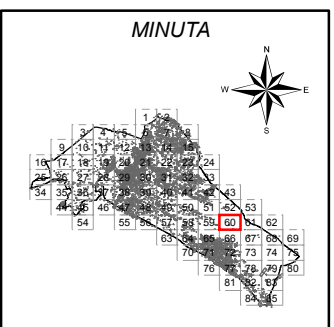
- Zonas de superación ≤ 10 dB(A)
- 0 - 5 dB(A)
 - 5 - 10 dB(A)
- Zonas de superación > 10 dB(A)
- 10 - 15 dB(A)
 - 15 - 20 dB(A)
 - 20 - 25 dB(A)
 - 25 - 30 dB(A)
 - 30 - 35 dB(A)
 - 35 - 40 dB(A)

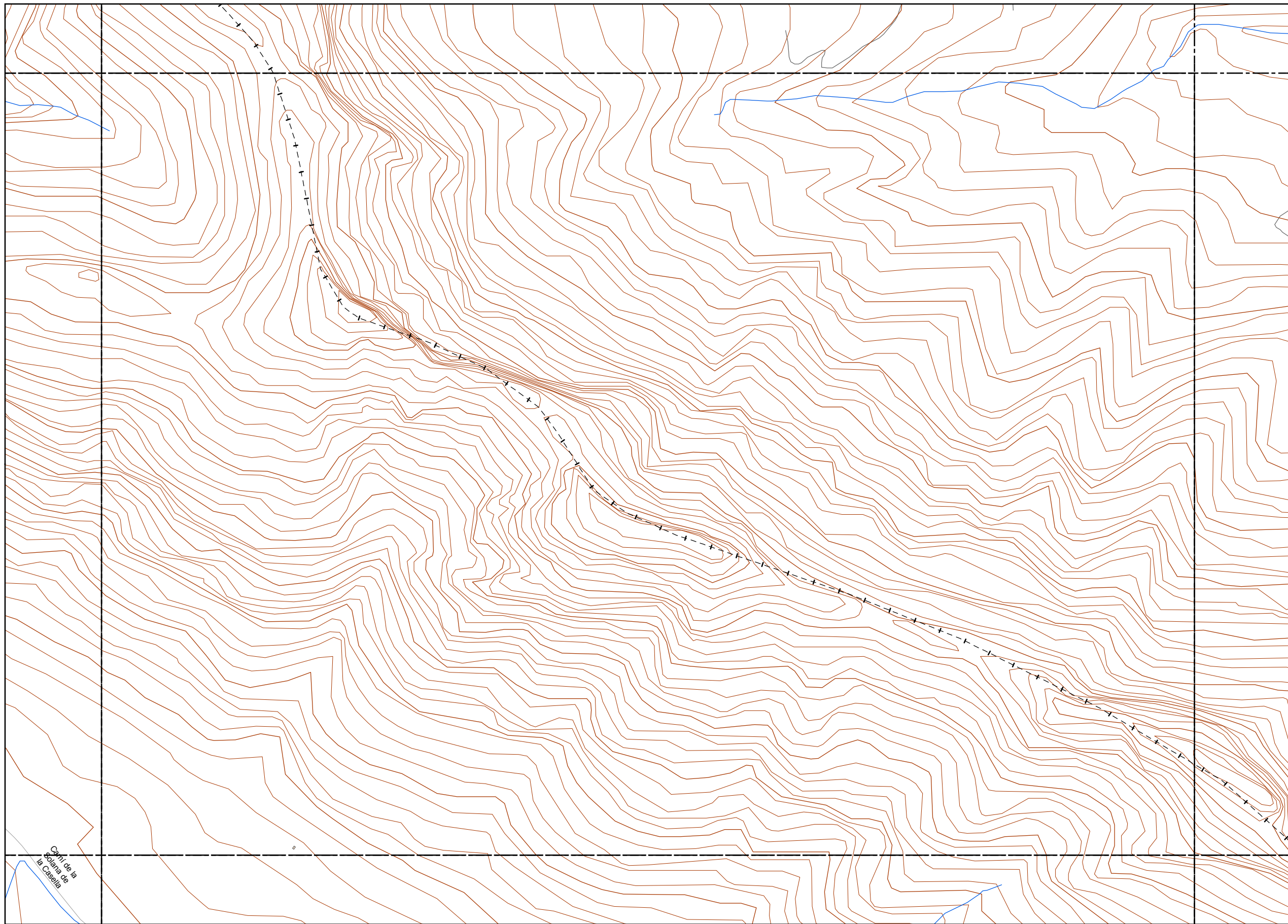
Tipos de edificio

- Usos Residencial
- Usos sanitario o docente
- Usos industrial o comercial

Elementos cartográficos

- Eje de la UME
- Viaductos
- Carreteras
- FFCC
- Curva de nivel
- Curva de nivel maestra
- Hidrografía
- Límite de provincia
- Límite de municipio
- Otros elementos cartográficos





LEYENDA TEMÁTICA

Nivel sonoro (dB(A))

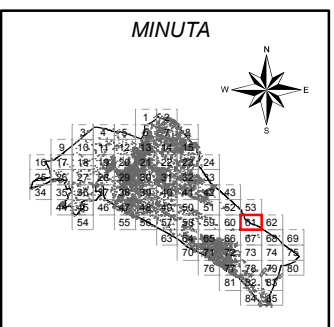
- Zonas de superación ≤ 10 dB(A)
- 0 - 5 dB(A)
 - 5 - 10 dB(A)
- Zonas de superación > 10 dB(A)
- 10 - 15 dB(A)
 - 15 - 20 dB(A)
 - 20 - 25 dB(A)
 - 25 - 30 dB(A)
 - 30 - 35 dB(A)
 - 35 - 40 dB(A)

Tipos de edificio

- Usos Residencial
- Usos sanitario o docente
- Usos industrial o comercial

Elementos cartográficos

- Eje de la UME
- Viaductos
- Carreteras
- FFCC
- Curva de nivel
- Curva de nivel maestra
- Hidrografía
- Límite de provincia
- Límite de municipio
- Otros elementos cartográficos



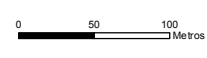
Ayuntamiento de Alzira

PLAN ACÚSTICO MUNICIPAL DE ALZIRA

CONSULTOR **d.nota**

TITULO COMPLEMENTARIO
CASCO URBANO ALZIRA

ESCALAS
1:5.000
UNE A3 ORIGINALES

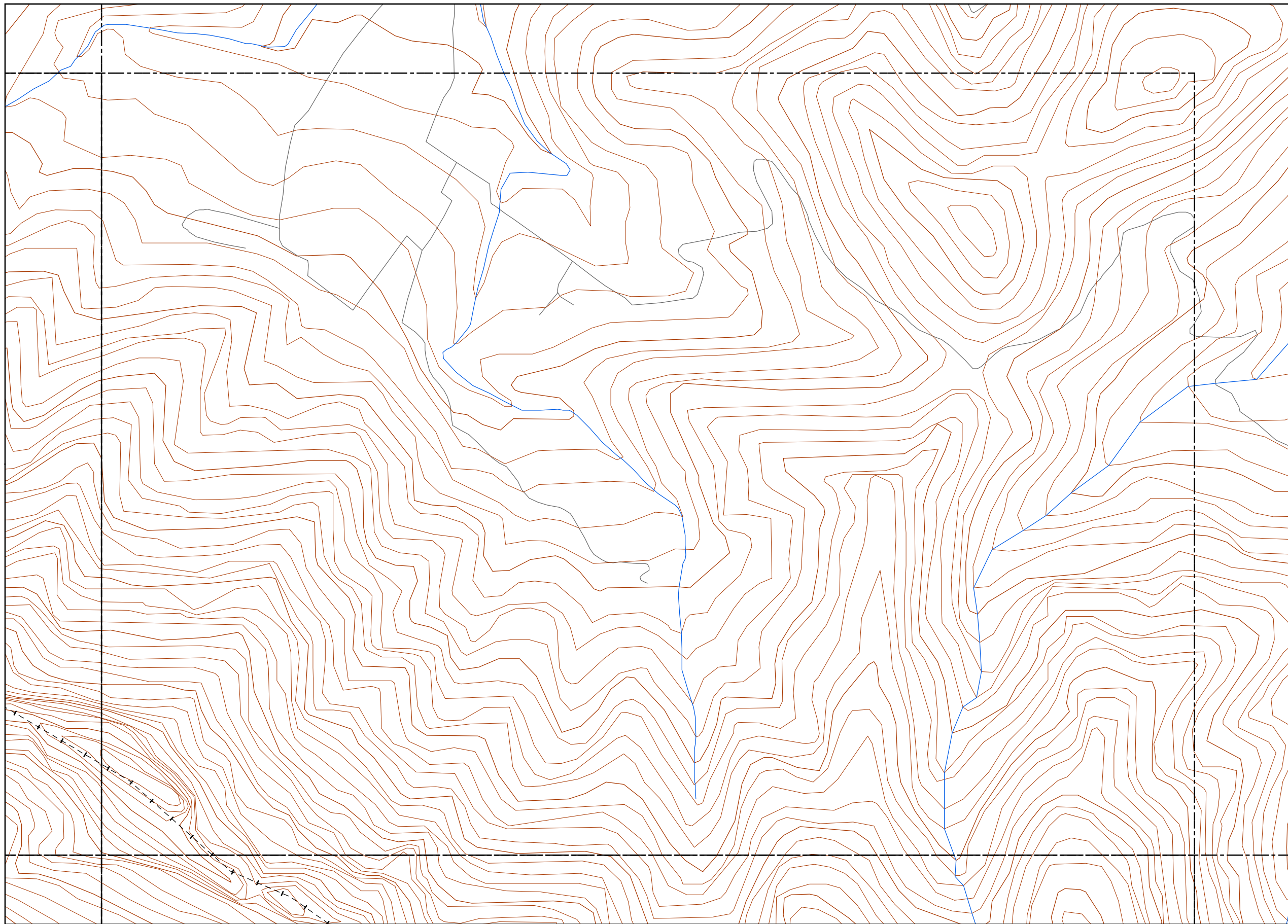


Nº PLANO
6.1

FECHA
DICIEMBRE 2014

HOJA 61 DE 85

DESIGNACIÓN
MAPA DE SUPERACIÓN DE LOS
OBJETIVOS DE CALIDAD ACÚSTICA
Periodo de Día



LEYENDA TEMÁTICA

Nivel sonoro (dB(A))

Zonas de superación ≤ 10 dB(A)

- 0 - 5 dB(A)
- 5 - 10 dB(A)

Zonas de superación > 10 dB(A)

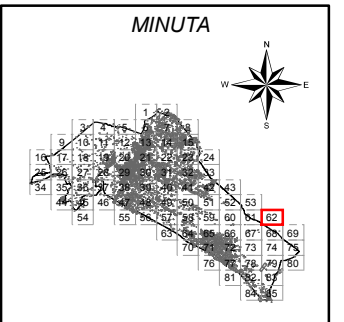
- 10 - 15 dB(A)
- 15 - 20 dB(A)
- 20 - 25 dB(A)
- 25 - 30 dB(A)
- 30 - 35 dB(A)
- 35 - 40 dB(A)

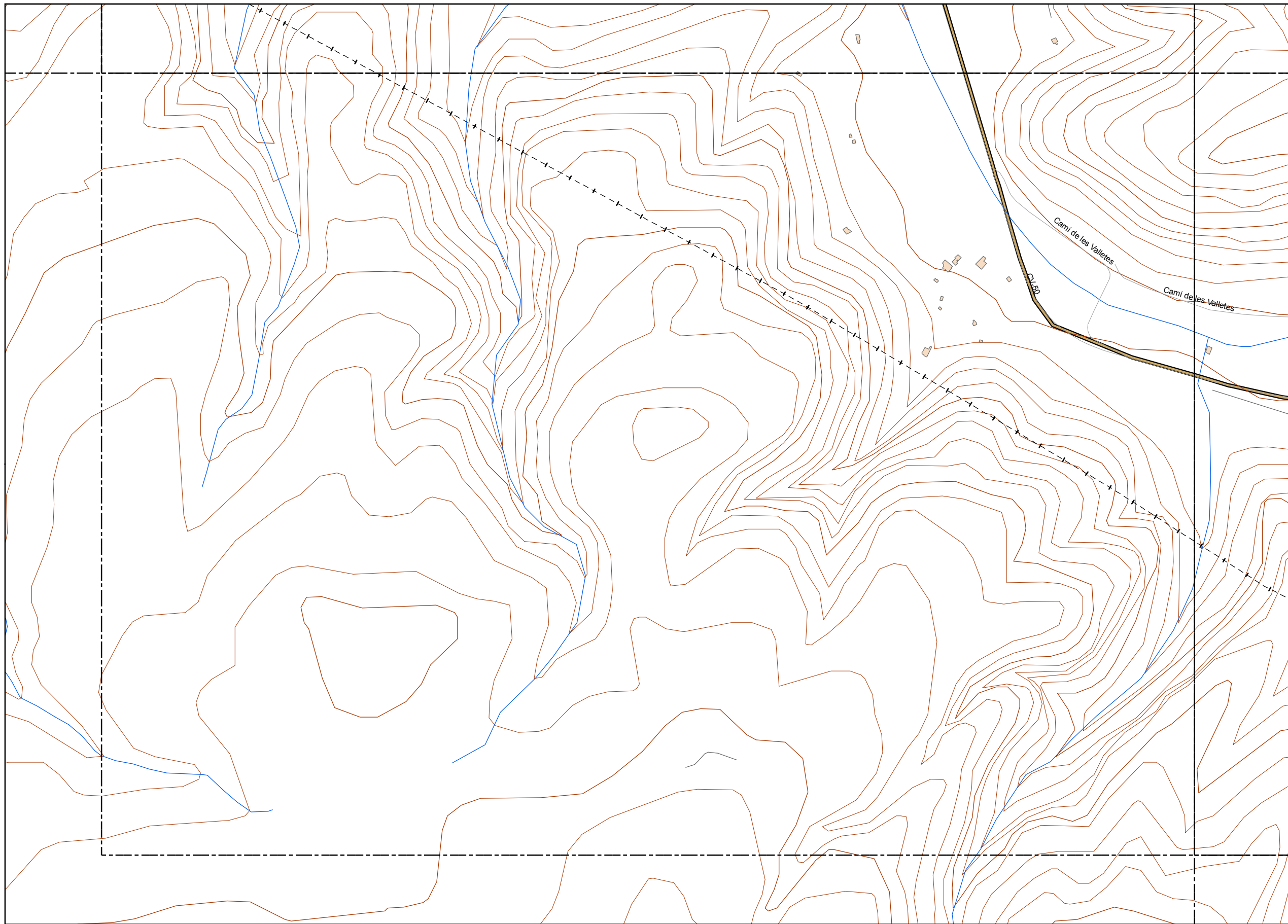
Tipos de edificio

- Usos Residencial
- Usos sanitario o docente
- Usos industrial o comercial

Elementos cartográficos

- Eje de la UME
- Viaductos
- Carreteras
- FFCC
- Curva de nivel
- Curva de nivel maestra
- Hidrografía
- Limite de provincia
- Limite de municipio
- Otros elementos cartográficos





LEYENDA TEMÁTICA

Nivel sonoro (dB(A))

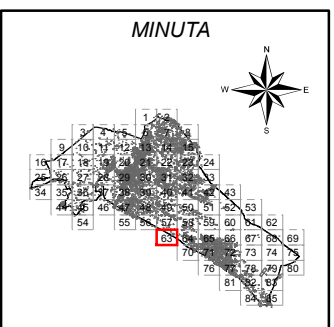
- Zonas de superación ≤ 10 dB(A)
- 0 - 5 dB(A)
 - 5 - 10 dB(A)
- Zonas de superación > 10 dB(A)
- 10 - 15 dB(A)
 - 15 - 20 dB(A)
 - 20 - 25 dB(A)
 - 25 - 30 dB(A)
 - 30 - 35 dB(A)
 - 35 - 40 dB(A)

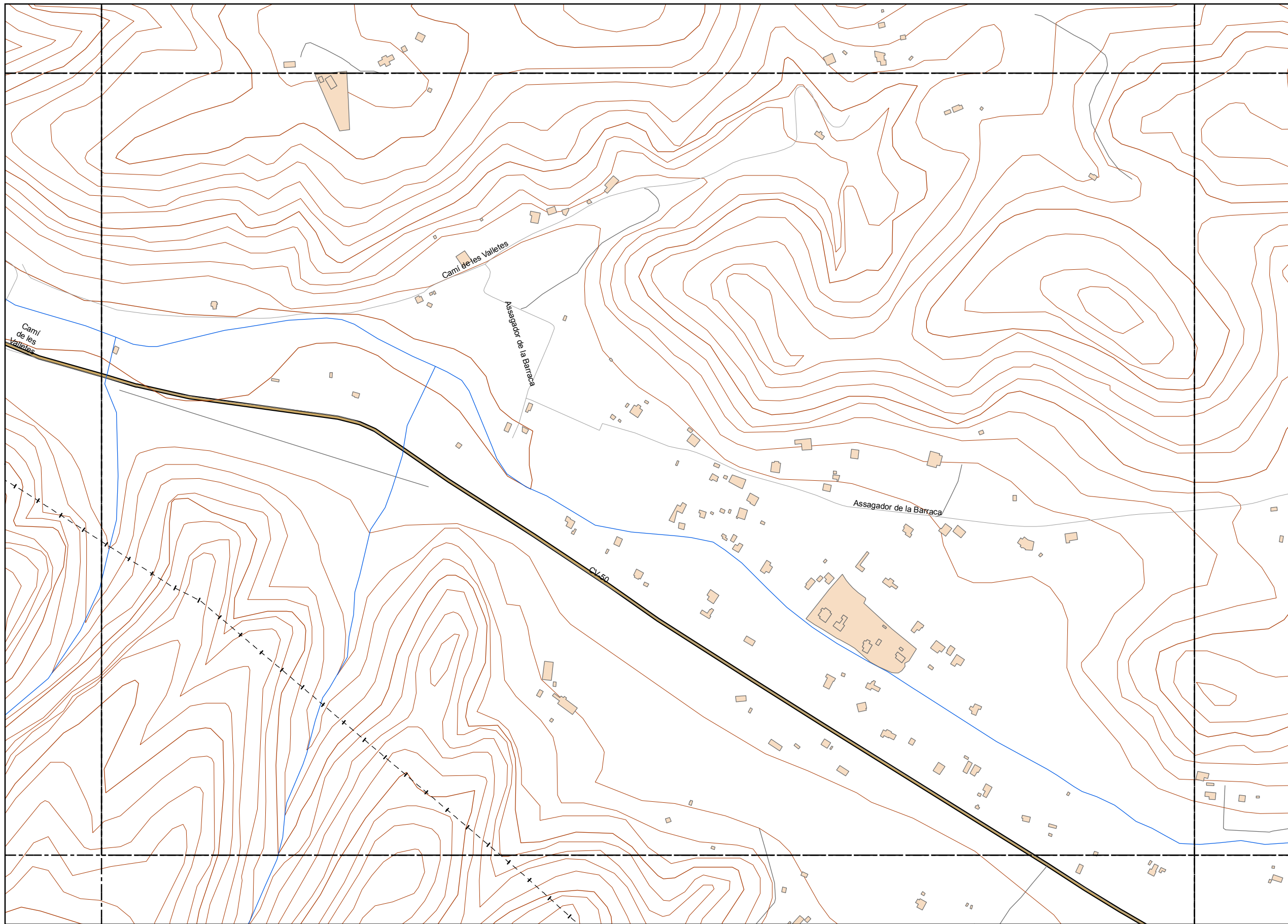
Tipos de edificio

- Usos Residencial
- Usos sanitario o docente
- Usos industrial o comercial

Elementos cartográficos

- Eje de la UME
- Viaductos
- Carreteras
- FFCC
- Curva de nivel
- Curva de nivel maestra
- Hidrografía
- Limite de provincia
- Limite de municipio
- Otros elementos cartográficos





LEYENDA TEMÁTICA

Nivel sonoro (dB(A))

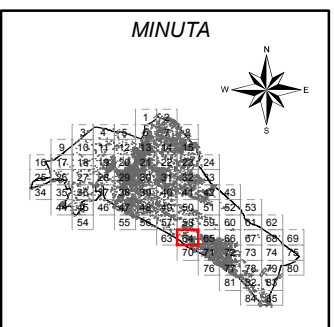
- Zonas de superación ≤ 10 dB(A)
- 0 - 5 dB(A)
 - 5 - 10 dB(A)
- Zonas de superación > 10 dB(A)
- 10 - 15 dB(A)
 - 15 - 20 dB(A)
 - 20 - 25 dB(A)
 - 25 - 30 dB(A)
 - 30 - 35 dB(A)
 - 35 - 40 dB(A)

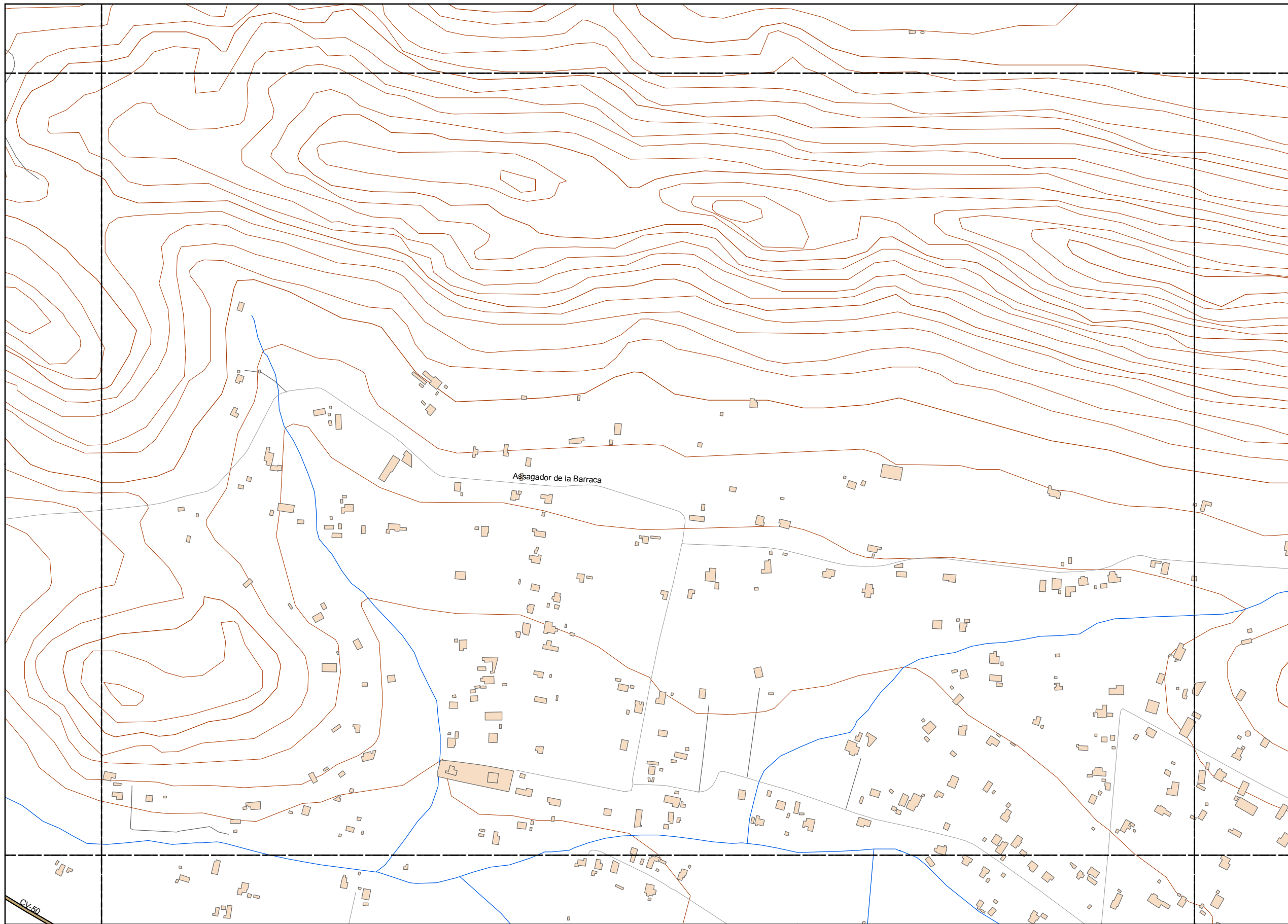
Tipos de edificio

- Usos Residencial
- Usos sanitario o docente
- Usos industrial o comercial

Elementos cartográficos

- Eje de la UME
- Viaductos
- Carreteras
- FFCC
- Curva de nivel
- Curva de nivel maestra
- Hidrografía
- Límite de provincia
- Límite de municipio
- Otros elementos cartográficos





LEYENDA TEMÁTICA

Nivel sonoro (dB(A))

Zonas de superación ≤ 10 dB(A)

- 0 - 5 dB(A)
- 5 - 10 dB(A)

Zonas de superación > 10 dB(A)

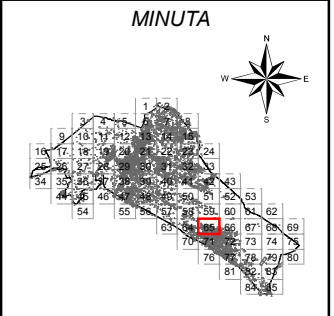
- 10 - 15 dB(A)
- 15 - 20 dB(A)
- 20 - 25 dB(A)
- 25 - 30 dB(A)
- 30 - 35 dB(A)
- 35 - 40 dB(A)

Tipos de edificio

- Usos Residencial
- Usos sanitario o docente
- Usos industrial o comercial

Elementos cartográficos

- Eje de la UME
- Viaductos
- Carreteras
- FFCC
- Curva de nivel
- Curva de nivel maestra
- Hidrografía
- Límite de provincia
- Límite de municipio
- Otros elementos cartográficos



Ayuntamiento de Alzira

PLAN ACÚSTICO MUNICIPAL DE ALZIRA

CONSULTOR **d.nota**

TITULO COMPLEMENTARIO
CASCO URBANO ALZIRA

ESCALAS
1:5.000
UNE A3 ORIGINALES

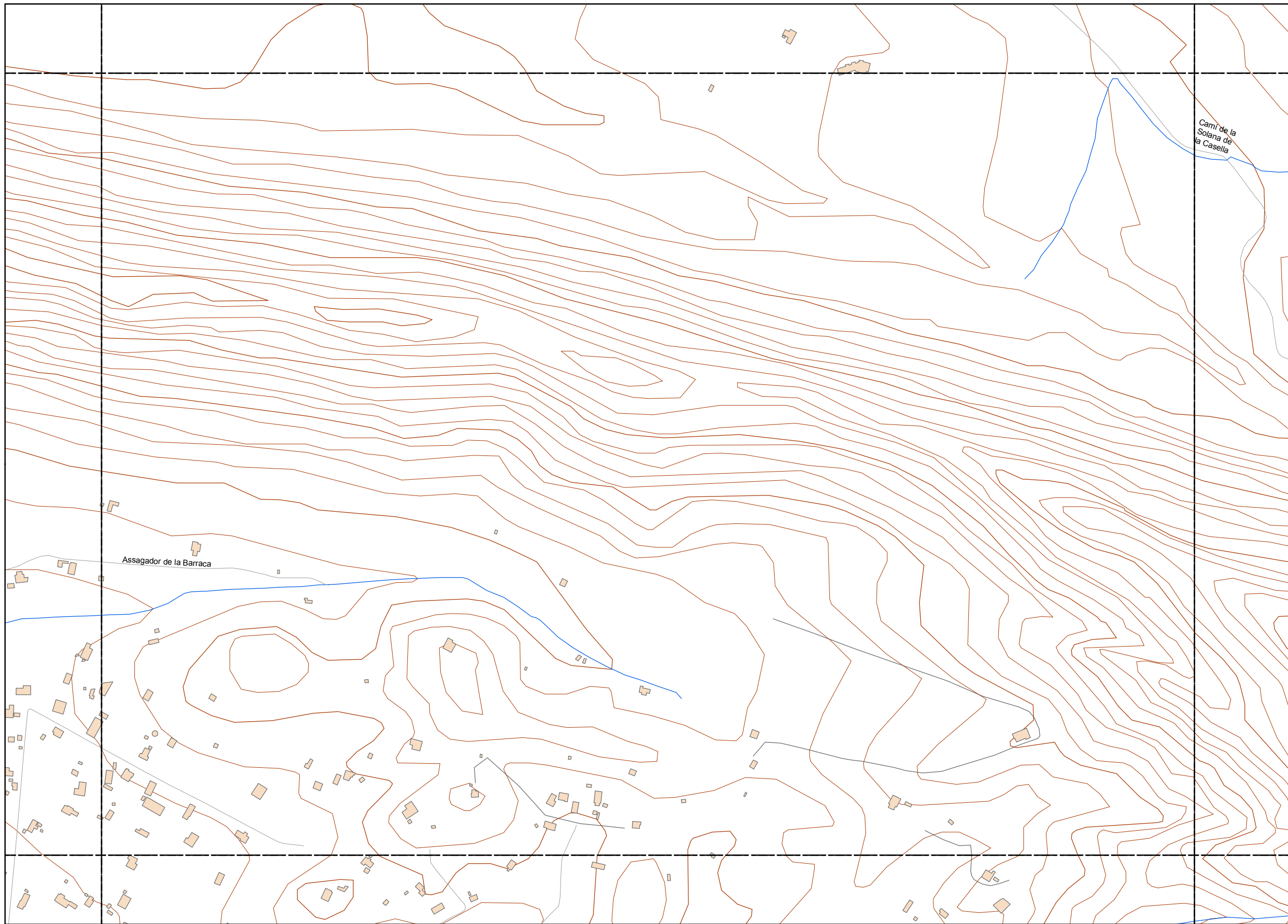


Nº PLANO
6.1

FECHA
DICIEMBRE 2014

HOJA 65 DE 85

DESIGNACIÓN
MAPA DE SUPERACIÓN DE LOS
OBJETIVOS DE CALIDAD ACÚSTICA
Periodo de Día



LEYENDA TEMÁTICA

Nivel sonoro (dB(A))

Zonas de superación ≤ 10 dB(A)

- 0 - 5 dB(A)
- 5 - 10 dB(A)

Zonas de superación > 10 dB(A)

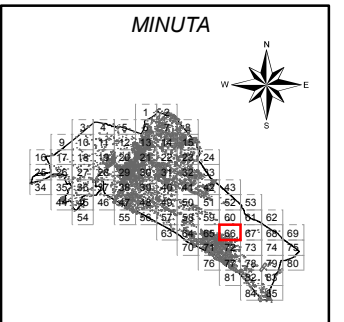
- 10 - 15 dB(A)
- 15 - 20 dB(A)
- 20 - 25 dB(A)
- 25 - 30 dB(A)
- 30 - 35 dB(A)
- 35 - 40 dB(A)

Tipos de edificio

- Usos Residencial
- Usos sanitario o docente
- Usos industrial o comercial

Elementos cartográficos

- Eje de la UME
- Viaductos
- Carreteras
- FFCC
- Curva de nivel
- Curva de nivel maestra
- Hidrografía
- Limite de provincia
- Limite de municipio
- Otros elementos cartográficos



Ayuntamiento de Alzira

PLAN ACÚSTICO MUNICIPAL DE ALZIRA

CONSULTOR



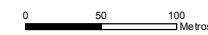
TITULO COMPLEMENTARIO

CASCO URBANO ALZIRA

ESCALAS

1:5.000

UNE A3 ORIGINALES



Nº PLANO

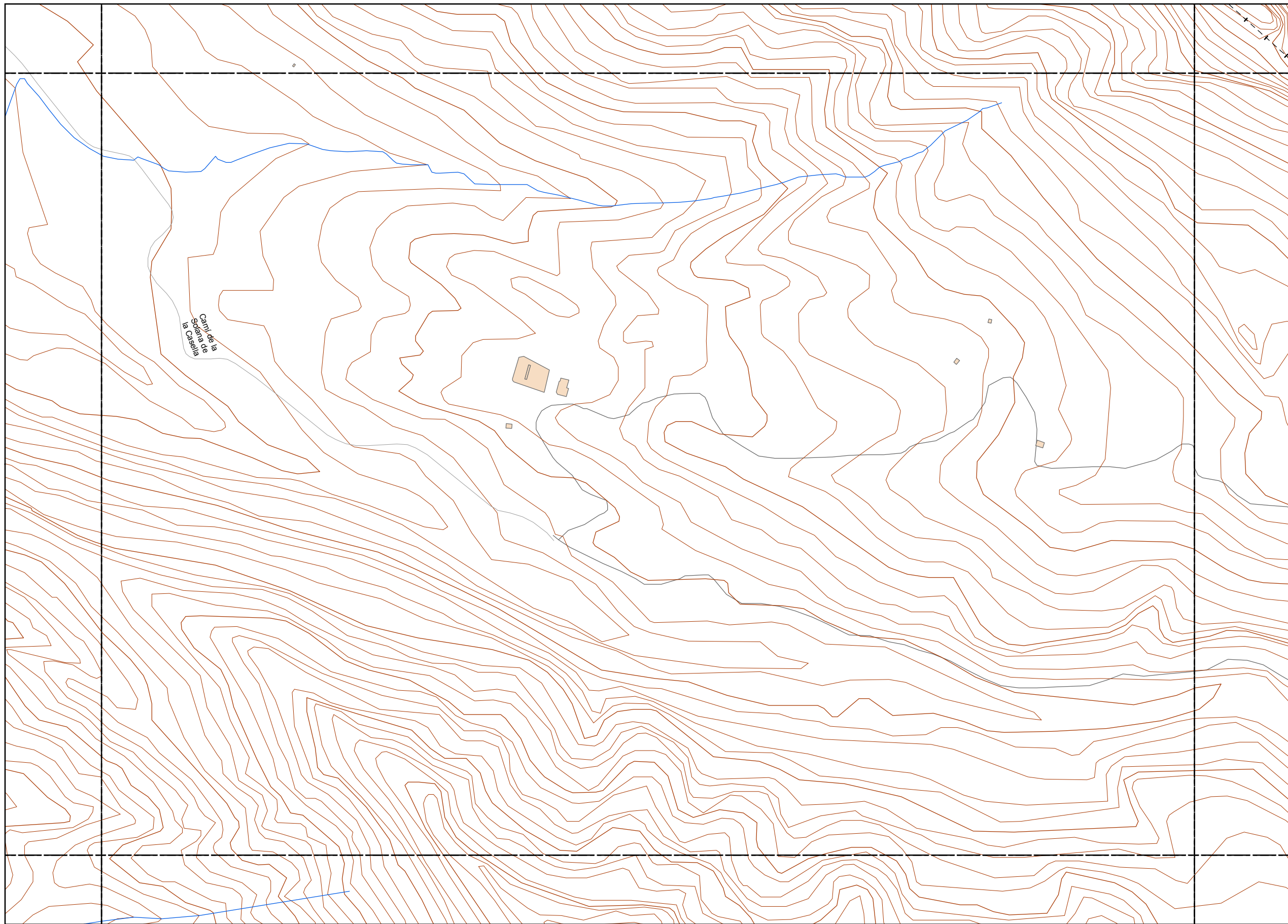
6.1

FECHA

DICIEMBRE 2014

HOJA 66 DE 85

DESIGNACIÓN
MAPA DE SUPERACIÓN DE LOS
OBJETIVOS DE CALIDAD ACÚSTICA
Periodo de Día



LEYENDA TEMÁTICA

Nivel sonoro (dB(A))

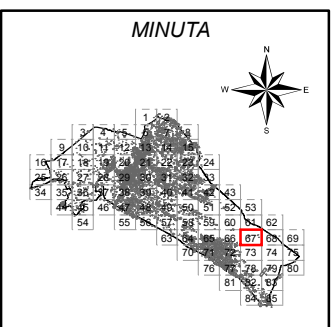
- Zonas de superación ≤ 10 dB(A)
- 0 - 5 dB(A)
 - 5 - 10 dB(A)
- Zonas de superación > 10 dB(A)
- 10 - 15 dB(A)
 - 15 - 20 dB(A)
 - 20 - 25 dB(A)
 - 25 - 30 dB(A)
 - 30 - 35 dB(A)
 - 35 - 40 dB(A)

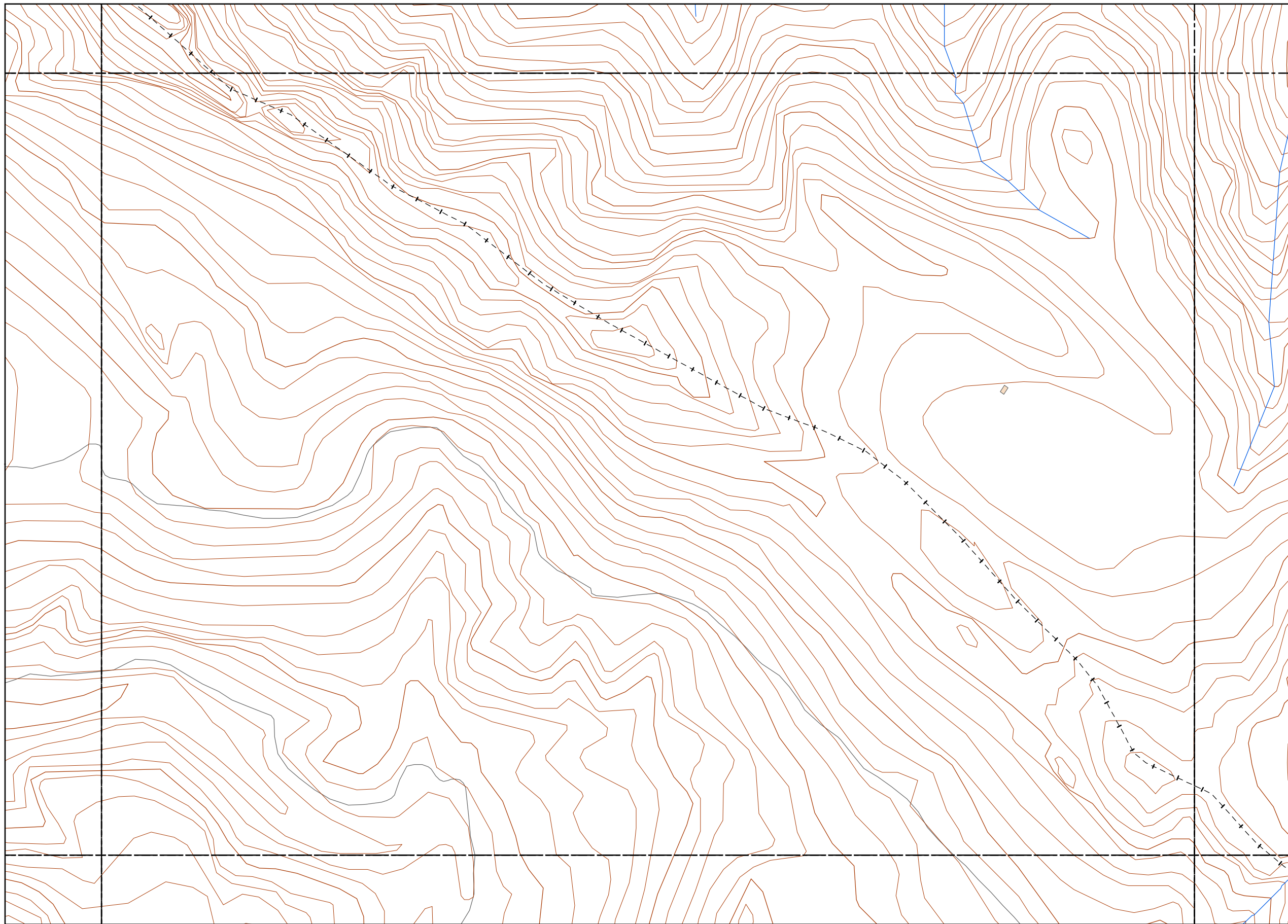
Tipos de edificio

- Usos Residencial
- Usos sanitario o docente
- Usos industrial o comercial

Elementos cartográficos

- Eje de la UME
- Viaductos
- Carreteras
- FFCC
- Curva de nivel
- Curva de nivel maestra
- Hidrografía
- Limite de provincia
- Limite de municipio
- Otros elementos cartográficos





LEYENDA TEMÁTICA

Nivel sonoro (dB(A))

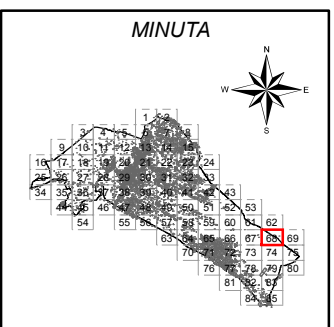
- Zonas de superación ≤ 10 dB(A)
- 0 - 5 dB(A)
 - 5 - 10 dB(A)
- Zonas de superación > 10 dB(A)
- 10 - 15 dB(A)
 - 15 - 20 dB(A)
 - 20 - 25 dB(A)
 - 25 - 30 dB(A)
 - 30 - 35 dB(A)
 - 35 - 40 dB(A)

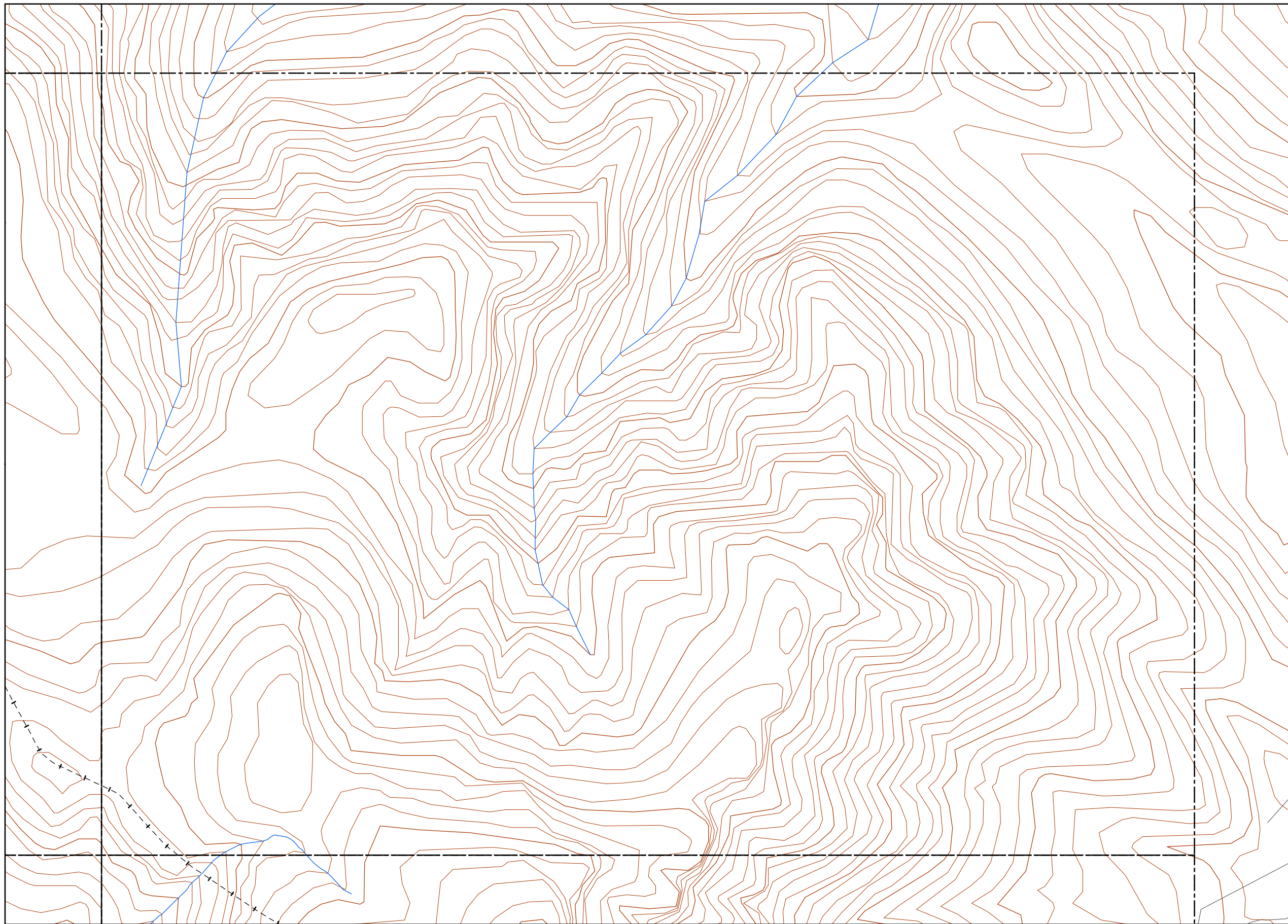
Tipos de edificio

- Usos Residencial
- Usos sanitario o docente
- Usos industrial o comercial

Elementos cartográficos

- Eje de la UME
- Viaductos
- Carreteras
- FFCC
- Curva de nivel
- Curva de nivel maestra
- Hidrografía
- Límite de provincia
- Límite de municipio
- Otros elementos cartográficos





LEYENDA TEMÁTICA

Nivel sonoro (dB(A))

Zonas de superación ≤ 10 dB(A)

- 0 - 5 dB(A)
- 5 - 10 dB(A)

Zonas de superación > 10 dB(A)

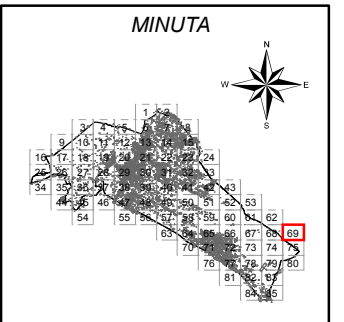
- 10 - 15 dB(A)
- 15 - 20 dB(A)
- 20 - 25 dB(A)
- 25 - 30 dB(A)
- 30 - 35 dB(A)
- 35 - 40 dB(A)

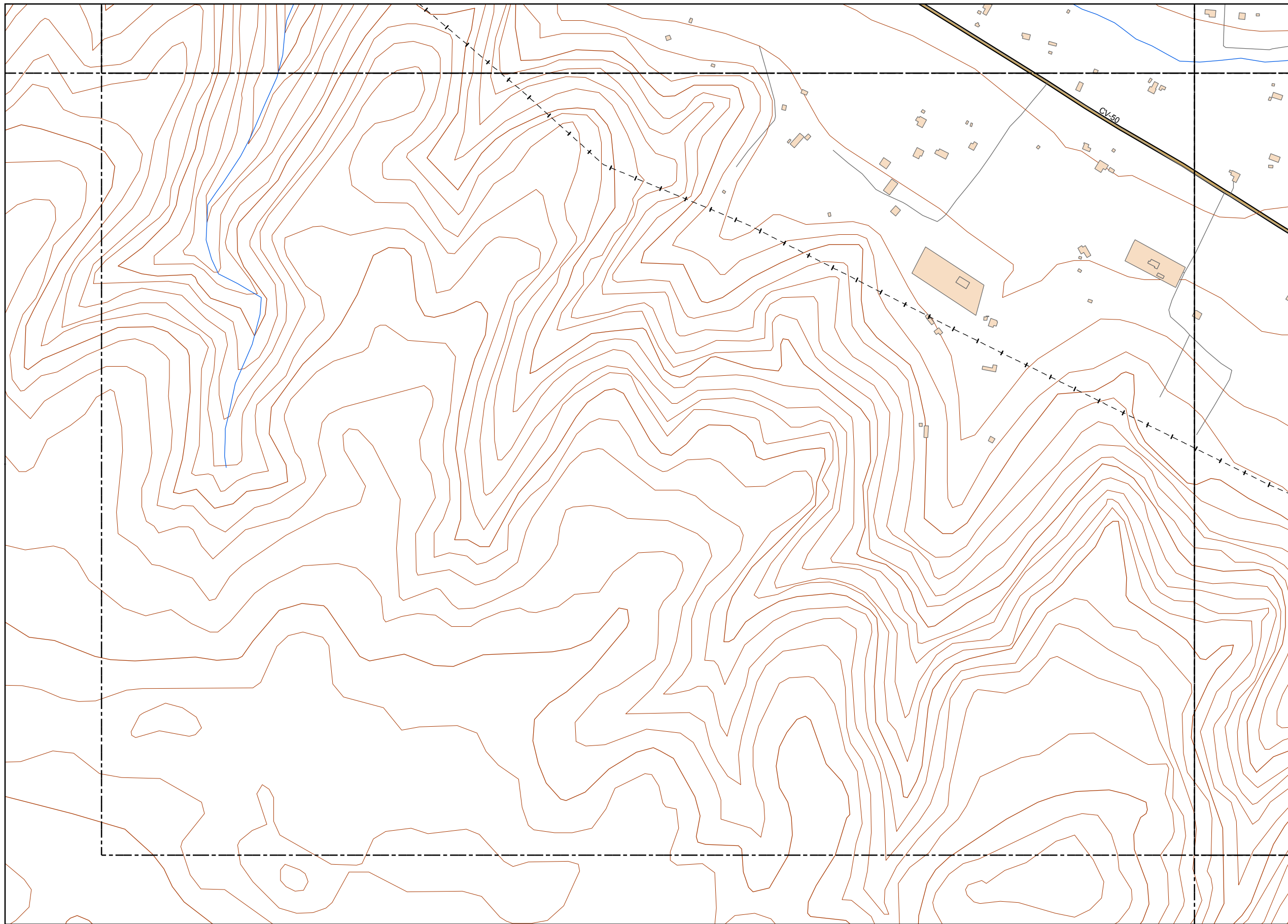
Tipos de edificio

- Usos Residencial
- Usos sanitario o docente
- Usos industrial o comercial

Elementos cartográficos

- Eje de la UME
- Viaductos
- Carreteras
- FFCC
- Curva de nivel
- Curva de nivel maestra
- Hidrografía
- Limite de provincia
- Limite de municipio
- Otros elementos cartográficos





LEYENDA TEMÁTICA

Nivel sonoro (dB(A))

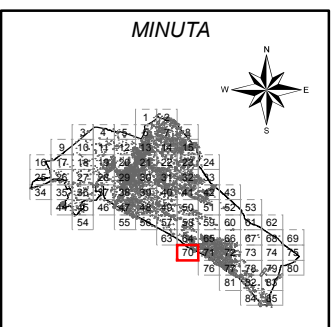
- Zonas de superación ≤ 10 dB(A)
- 0 - 5 dB(A)
 - 5 - 10 dB(A)
- Zonas de superación > 10 dB(A)
- 10 - 15 dB(A)
 - 15 - 20 dB(A)
 - 20 - 25 dB(A)
 - 25 - 30 dB(A)
 - 30 - 35 dB(A)
 - 35 - 40 dB(A)

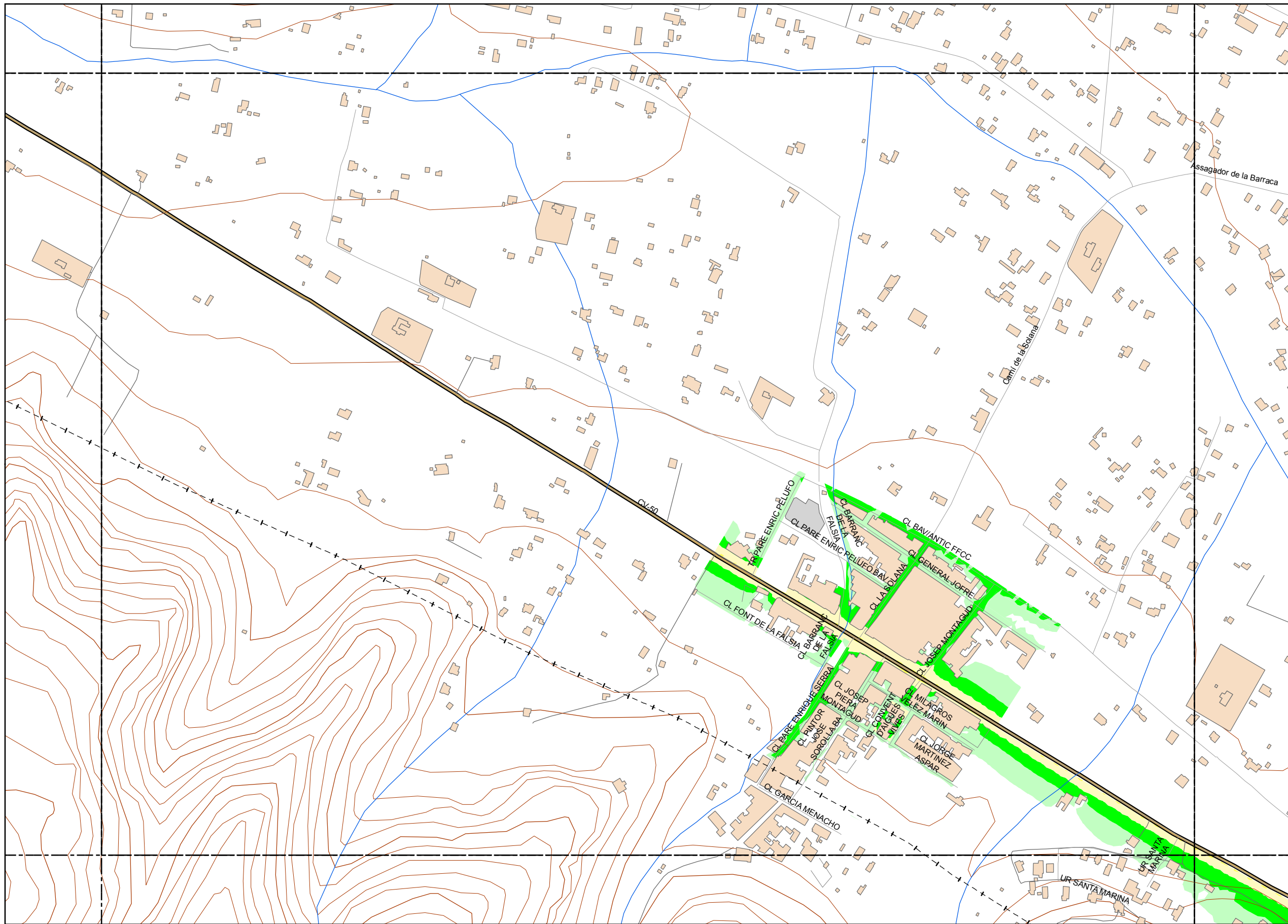
Tipos de edificio

- Usos Residencial
- Usos sanitario o docente
- Usos industrial o comercial

Elementos cartográficos

- Eje de la UME
- Viaductos
- Carreteras
- FFCC
- Curva de nivel
- Curva de nivel maestra
- Hidrografía
- Limite de provincia
- Limite de municipio
- Otros elementos cartográficos





LEYENDA TEMÁTICA

Nivel sonoro (dB(A))

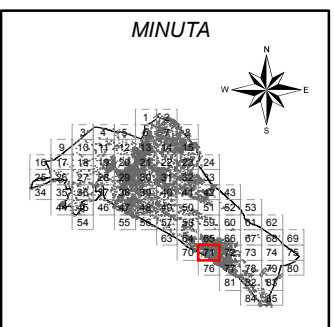
- Zonas de superación ≤ 10 dB(A)
- 0 - 5 dB(A)
 - 5 - 10 dB(A)
- Zonas de superación > 10 dB(A)
- 10 - 15 dB(A)
 - 15 - 20 dB(A)
 - 20 - 25 dB(A)
 - 25 - 30 dB(A)
 - 30 - 35 dB(A)
 - 35 - 40 dB(A)

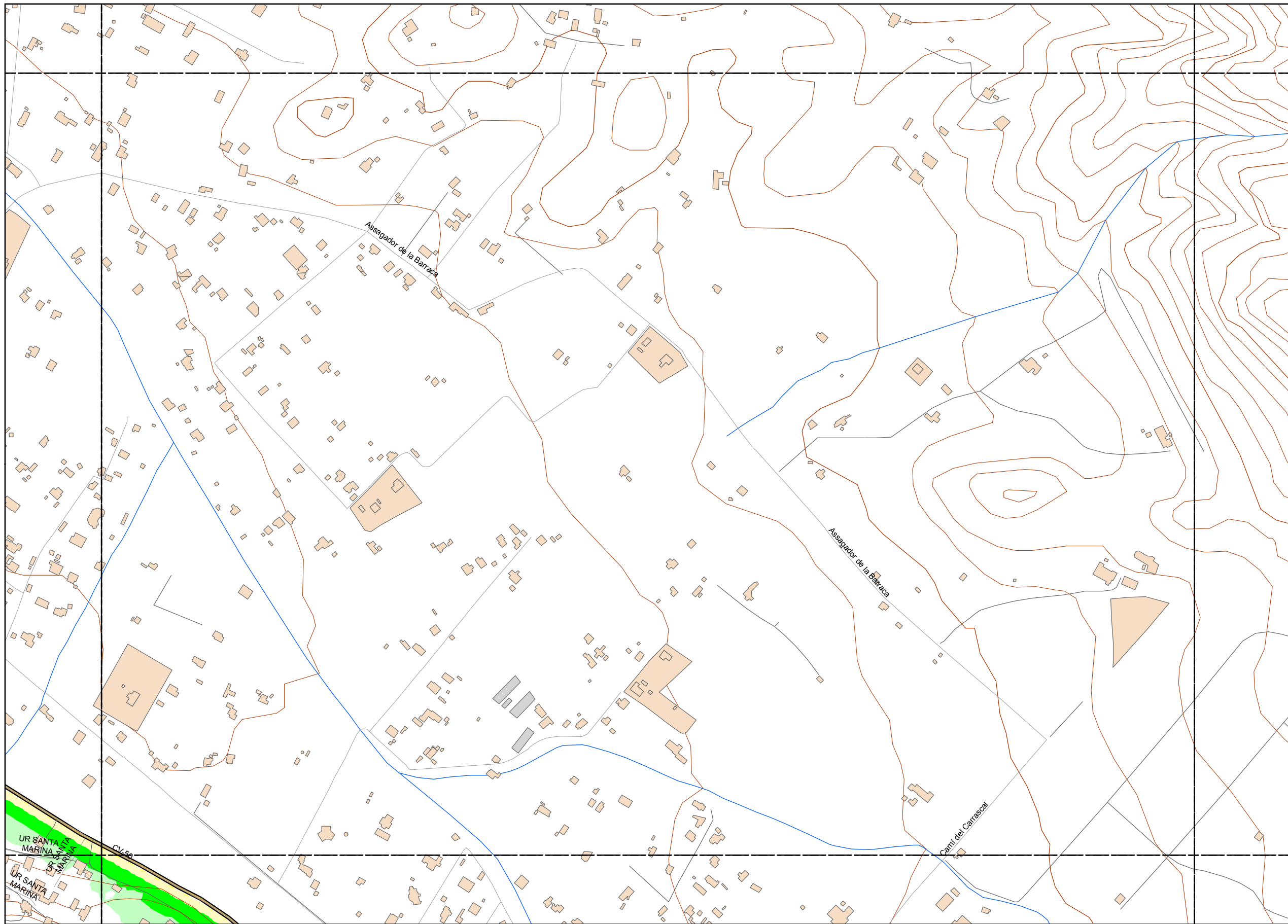
Tipos de edificio

- Usos Residencial
- Usos sanitario o docente
- Usos industrial o comercial

Elementos cartográficos

- Eje de la UME
- Viaductos
- Carreteras
- FFCC
- Curva de nivel
- Curva de nivel maestra
- Hidrografía
- Limite de provincia
- Limite de municipio
- Otros elementos cartográficos





LEYENDA TEMÁTICA

Nivel sonoro (dB(A))

Zonas de superación ≤ 10 dB(A)

- 0 - 5 dB(A)
- 5 - 10 dB(A)

Zonas de superación > 10 dB(A)

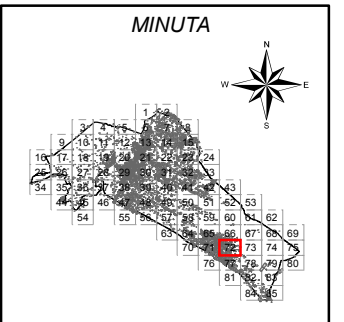
- 10 - 15 dB(A)
- 15 - 20 dB(A)
- 20 - 25 dB(A)
- 25 - 30 dB(A)
- 30 - 35 dB(A)
- 35 - 40 dB(A)

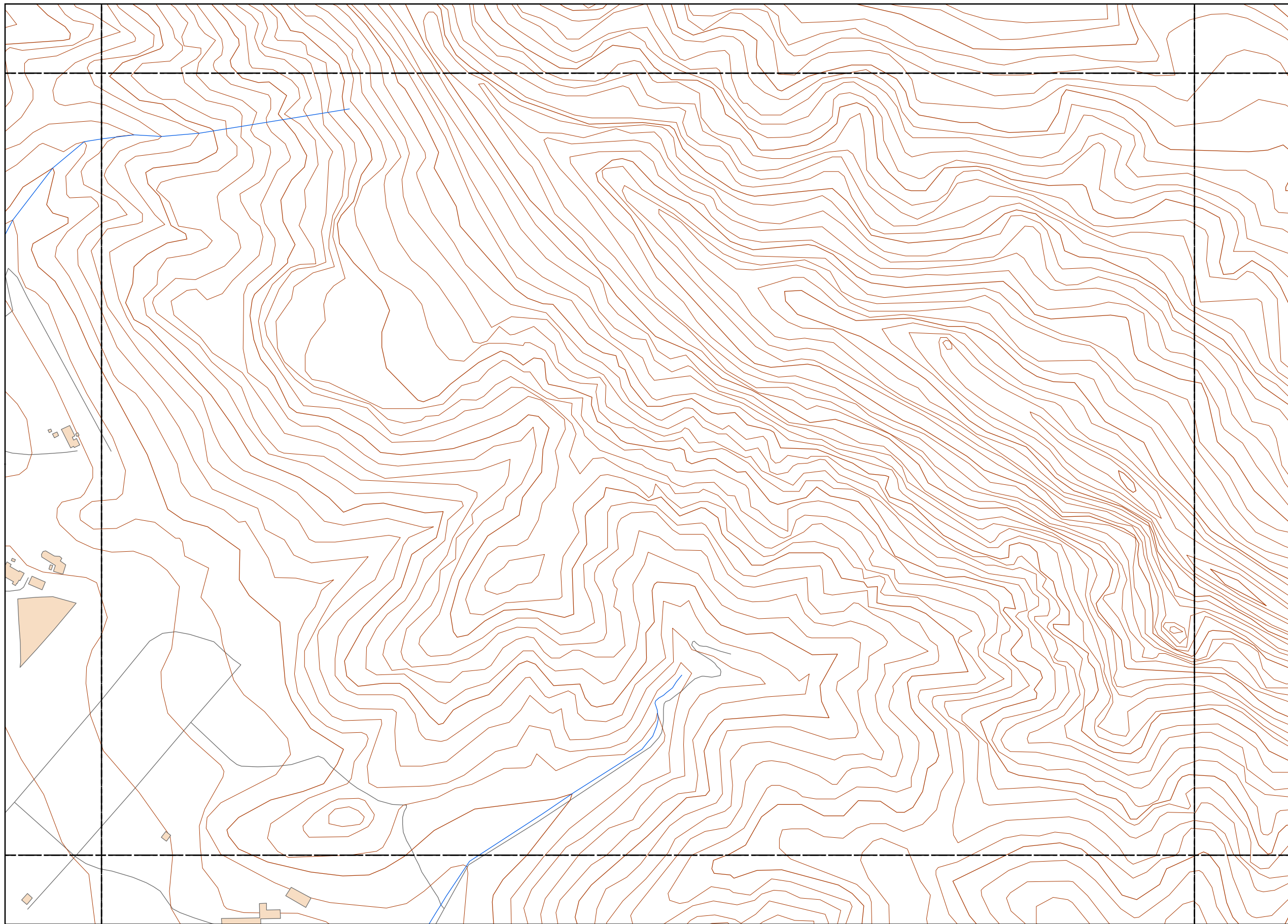
Tipos de edificio

- Usos Residencial
- Usos sanitario o docente
- Usos industrial o comercial

Elementos cartográficos

- Eje de la UME
- Viaductos
- Carreteras
- FFCC
- Curva de nivel
- Curva de nivel maestra
- Hidrografía
- Limite de provincia
- Limite de municipio
- Otros elementos cartográficos





LEYENDA TEMÁTICA

Nivel sonoro (dB(A))

Zonas de superación ≤ 10 dB(A)

- 0 - 5 dB(A)
- 5 - 10 dB(A)

Zonas de superación > 10 dB(A)

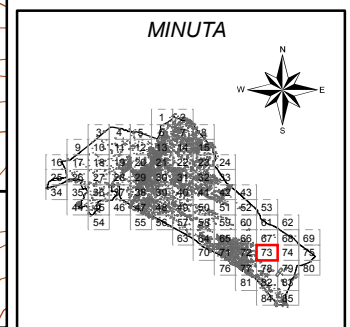
- 10 - 15 dB(A)
- 15 - 20 dB(A)
- 20 - 25 dB(A)
- 25 - 30 dB(A)
- 30 - 35 dB(A)
- 35 - 40 dB(A)

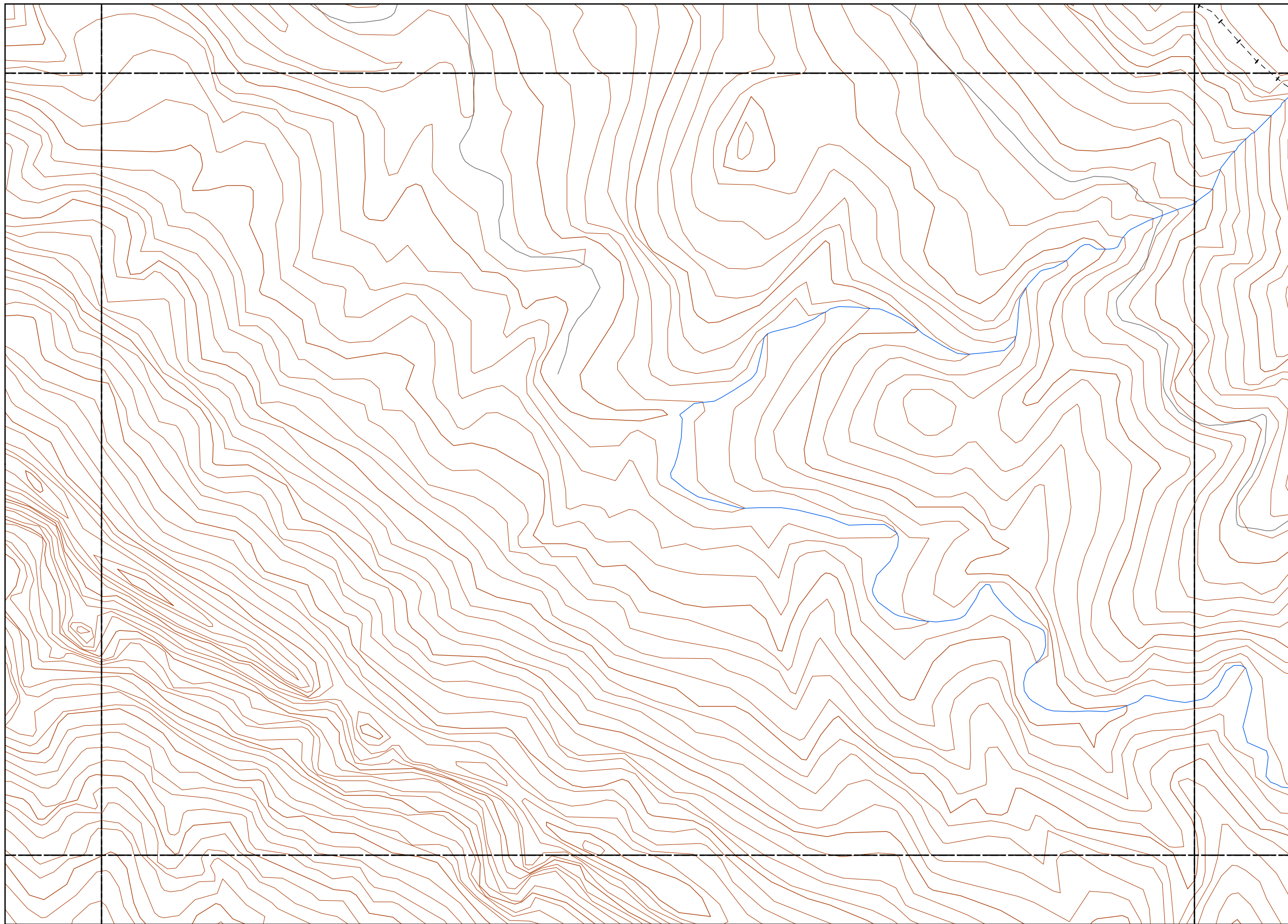
Tipos de edificio

- Usos Residencial
- Usos sanitario o docente
- Usos industrial o comercial

Elementos cartográficos

- Eje de la UME
- Viaductos
- Carreteras
- FFCC
- Curva de nivel
- Curva de nivel maestra
- Hidrografía
- Limite de provincia
- Limite de municipio
- Otros elementos cartográficos





LEYENDA TEMÁTICA

Nivel sonoro (dB(A))

Zonas de superación ≤ 10 dB(A)

- 0 - 5 dB(A)
- 5 - 10 dB(A)

Zonas de superación > 10 dB(A)

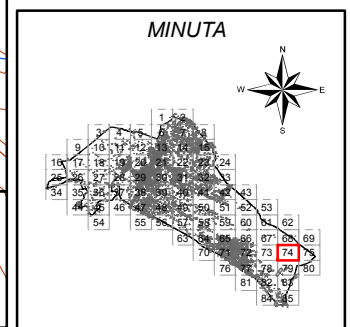
- 10 - 15 dB(A)
- 15 - 20 dB(A)
- 20 - 25 dB(A)
- 25 - 30 dB(A)
- 30 - 35 dB(A)
- 35 - 40 dB(A)

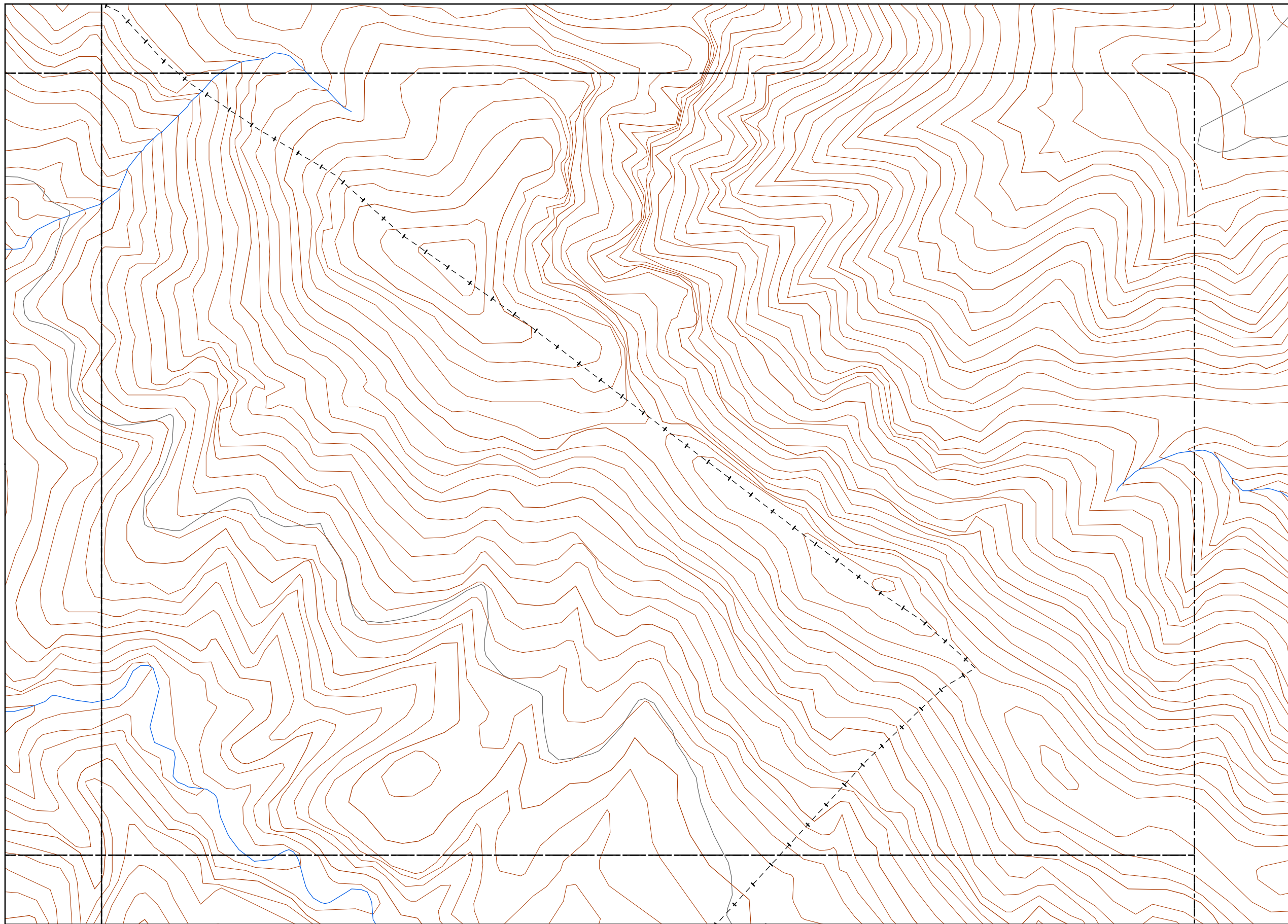
Tipos de edificio

- Usos Residencial
- Usos sanitario o docente
- Usos industrial o comercial

Elementos cartográficos

- Eje de la UME
- Viaductos
- Carreteras
- FFCC
- Curva de nivel
- Curva de nivel maestra
- Hidrografía
- Límite de provincia
- Límite de municipio
- Otros elementos cartográficos





LEYENDA TEMÁTICA

Nivel sonoro (dB(A))

Zonas de superación ≤ 10 dB(A)

- 0 - 5 dB(A)
- 5 - 10 dB(A)

Zonas de superación > 10 dB(A)

- 10 - 15 dB(A)
- 15 - 20 dB(A)
- 20 - 25 dB(A)
- 25 - 30 dB(A)
- 30 - 35 dB(A)
- 35 - 40 dB(A)

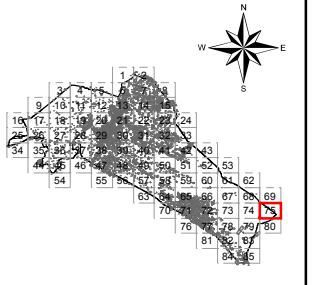
Tipos de edificio

- Usos Residencial
- Usos sanitario o docente
- Usos industrial o comercial

Elementos cartográficos

- Eje de la UME
- Viaductos
- Carreteras
- FFCC
- Curva de nivel
- Curva de nivel maestra
- Hidrografía
- Limite de provincia
- Limite de municipio
- Otros elementos cartográficos

MINUTA



Ayuntamiento de Alzira

PLAN ACÚSTICO MUNICIPAL DE ALZIRA

CONSULTOR



TITULO COMPLEMENTARIO

CASCO URBANO ALZIRA

ESCALAS

1:5.000

UNE A3 ORIGINALES



Nº PLANO

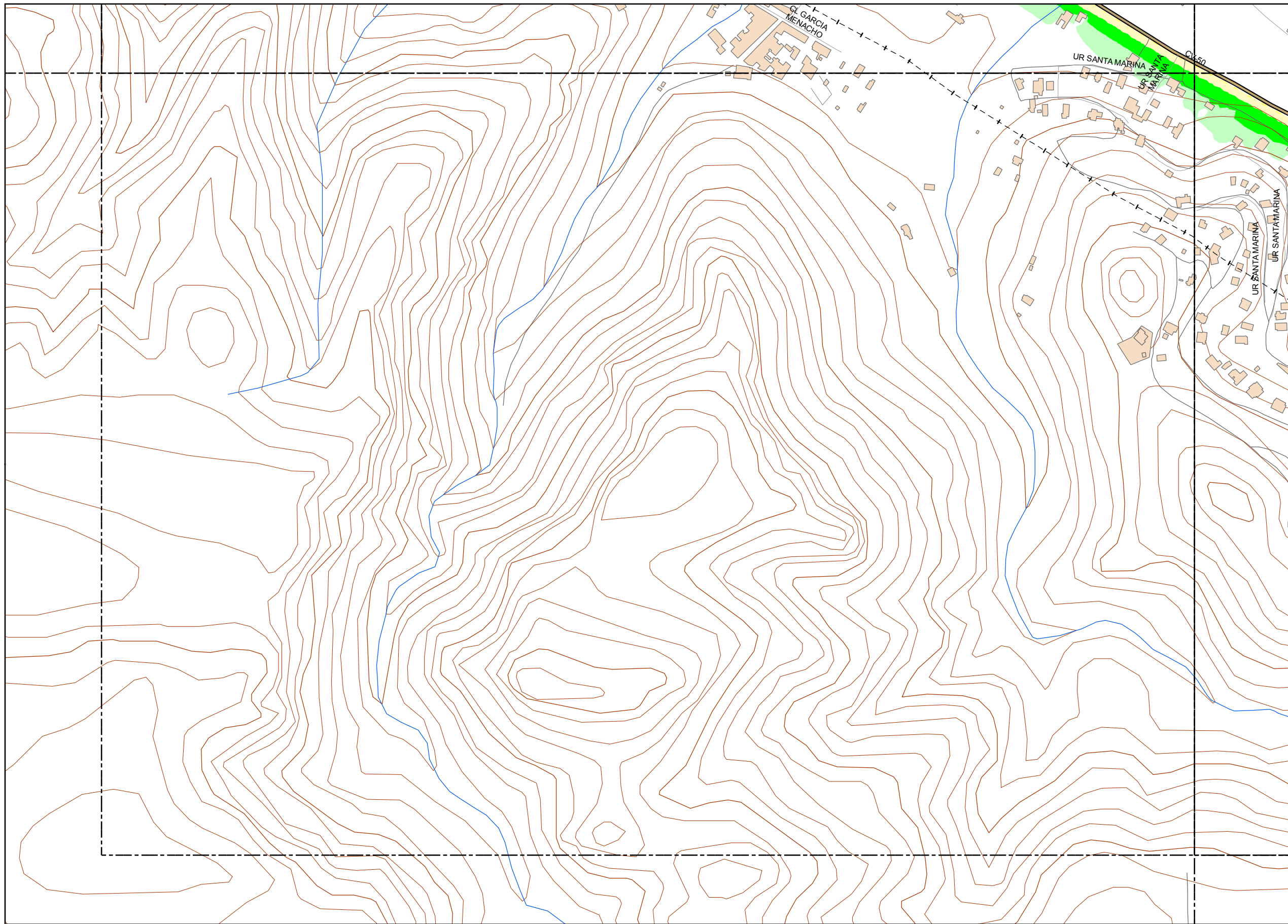
6.1

FECHA

DICIEMBRE 2014

HOJA 75 DE 85

DESIGNACIÓN
MAPA DE SUPERACIÓN DE LOS
OBJETIVOS DE CALIDAD ACÚSTICA
Periodo de Día



LEYENDA TEMÁTICA

Nivel sonoro (dB(A))

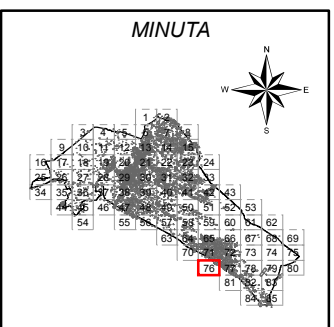
- Zonas de superación ≤ 10 dB(A)
- 0 - 5 dB(A)
 - 5 - 10 dB(A)
- Zonas de superación > 10 dB(A)
- 10 - 15 dB(A)
 - 15 - 20 dB(A)
 - 20 - 25 dB(A)
 - 25 - 30 dB(A)
 - 30 - 35 dB(A)
 - 35 - 40 dB(A)

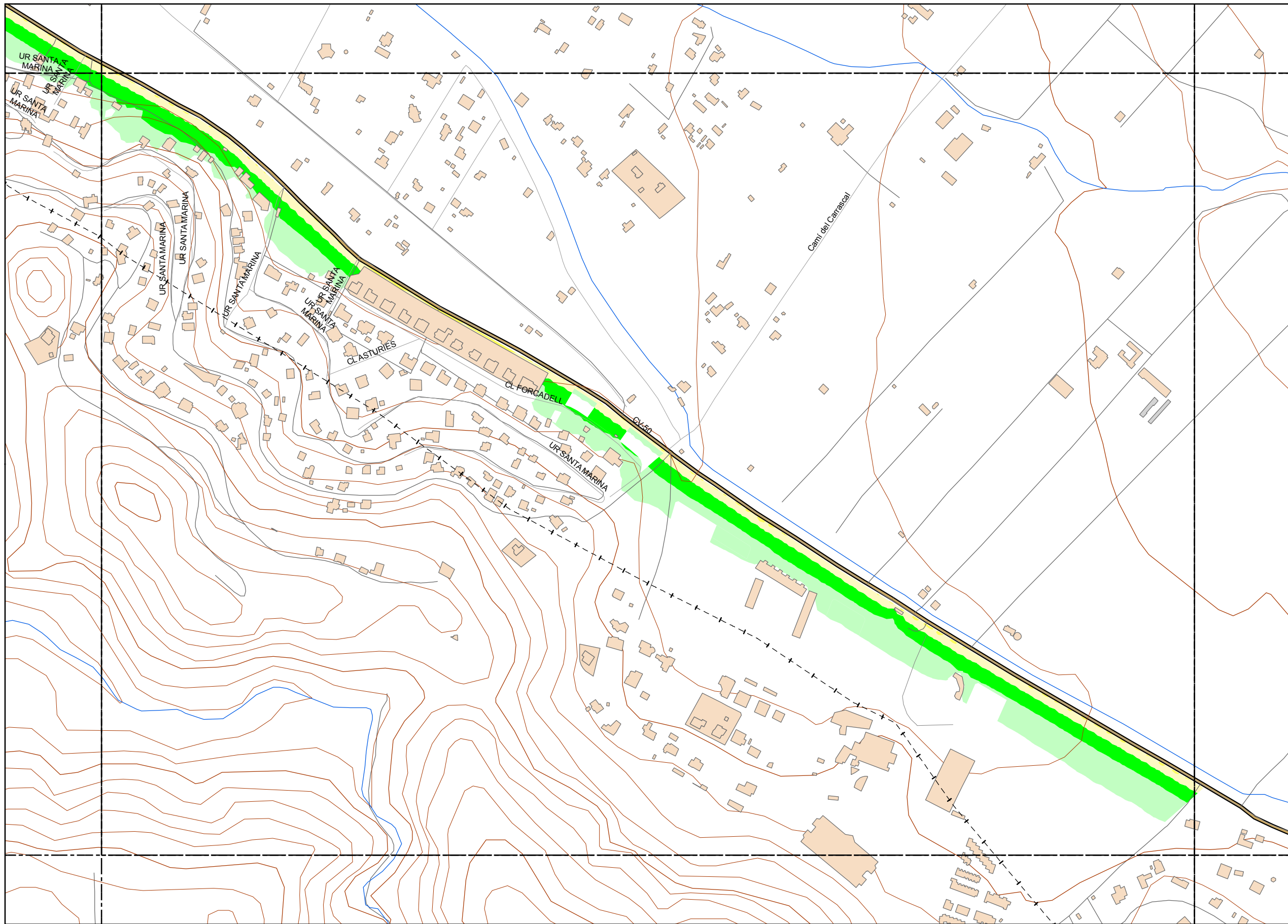
Tipos de edificio

- Usos Residencial
- Usos sanitario o docente
- Usos industrial o comercial

Elementos cartográficos

- Eje de la UME
- Viaductos
- Carreteras
- FFCC
- Curva de nivel
- Curva de nivel maestra
- Hidrografía
- Límite de provincia
- Límite de municipio
- Otros elementos cartográficos





LEYENDA TEMÁTICA

Nivel sonoro (dB(A))

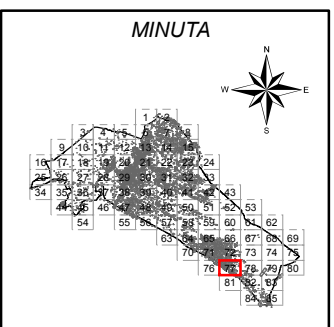
- Zonas de superación ≤ 10 dB(A)
- 0 - 5 dB(A)
 - 5 - 10 dB(A)
- Zonas de superación > 10 dB(A)
- 10 - 15 dB(A)
 - 15 - 20 dB(A)
 - 20 - 25 dB(A)
 - 25 - 30 dB(A)
 - 30 - 35 dB(A)
 - 35 - 40 dB(A)

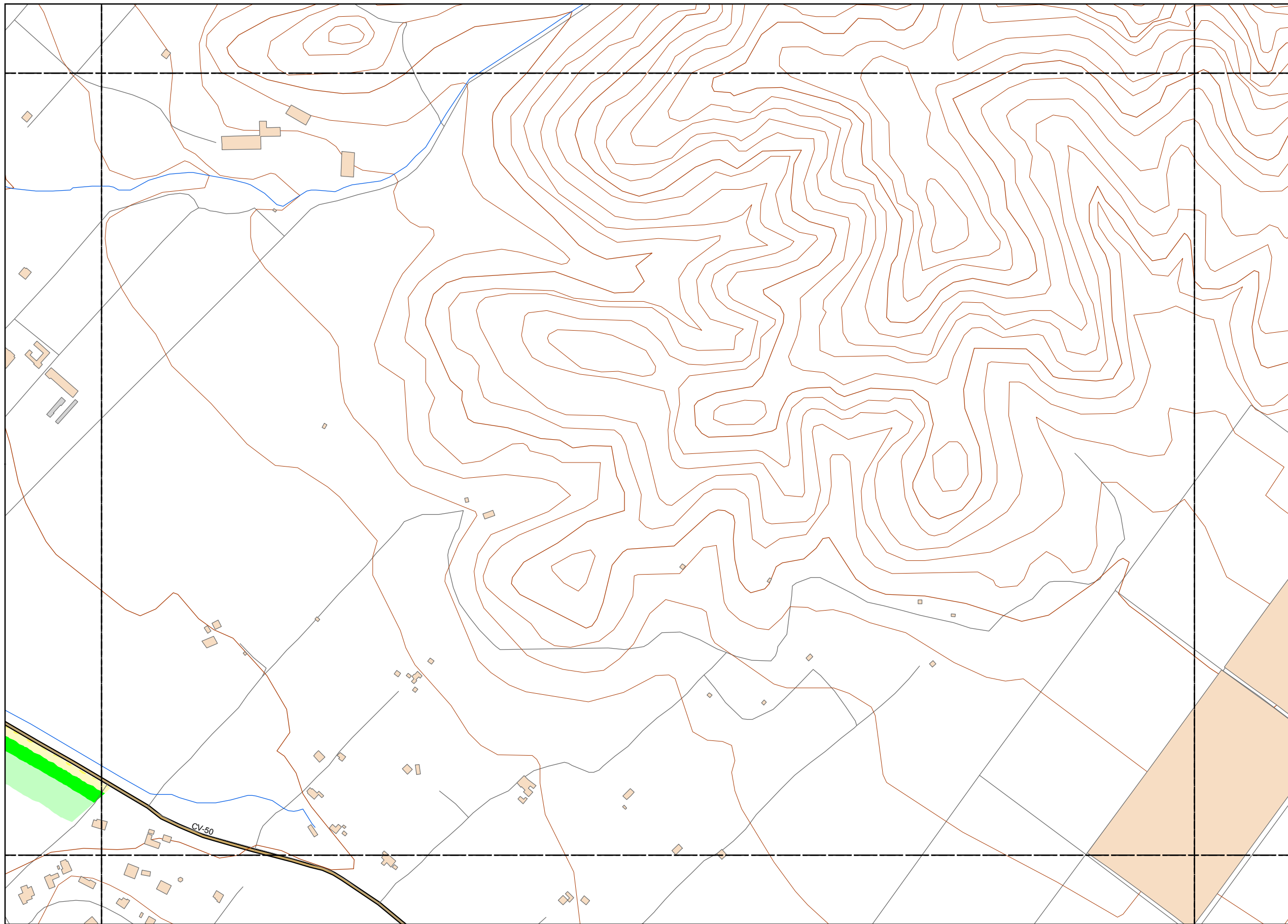
Tipos de edificio

- Usos Residencial
- Usos sanitario o docente
- Usos industrial o comercial

Elementos cartográficos

- Eje de la UME
- Viaductos
- Carreteras
- FFCC
- Curva de nivel
- Curva de nivel maestra
- Hidrografía
- Limite de provincia
- Limite de municipio
- Otros elementos cartográficos





LEYENDA TEMÁTICA

Nivel sonoro (dB(A))

Zonas de superación ≤ 10 dB(A)

- 0 - 5 dB(A)
- 5 - 10 dB(A)

Zonas de superación > 10 dB(A)

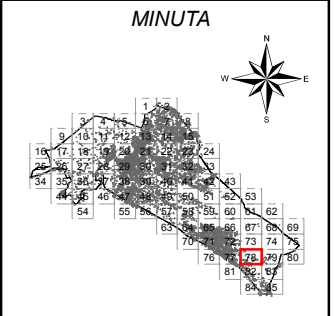
- 10 - 15 dB(A)
- 15 - 20 dB(A)
- 20 - 25 dB(A)
- 25 - 30 dB(A)
- 30 - 35 dB(A)
- 35 - 40 dB(A)

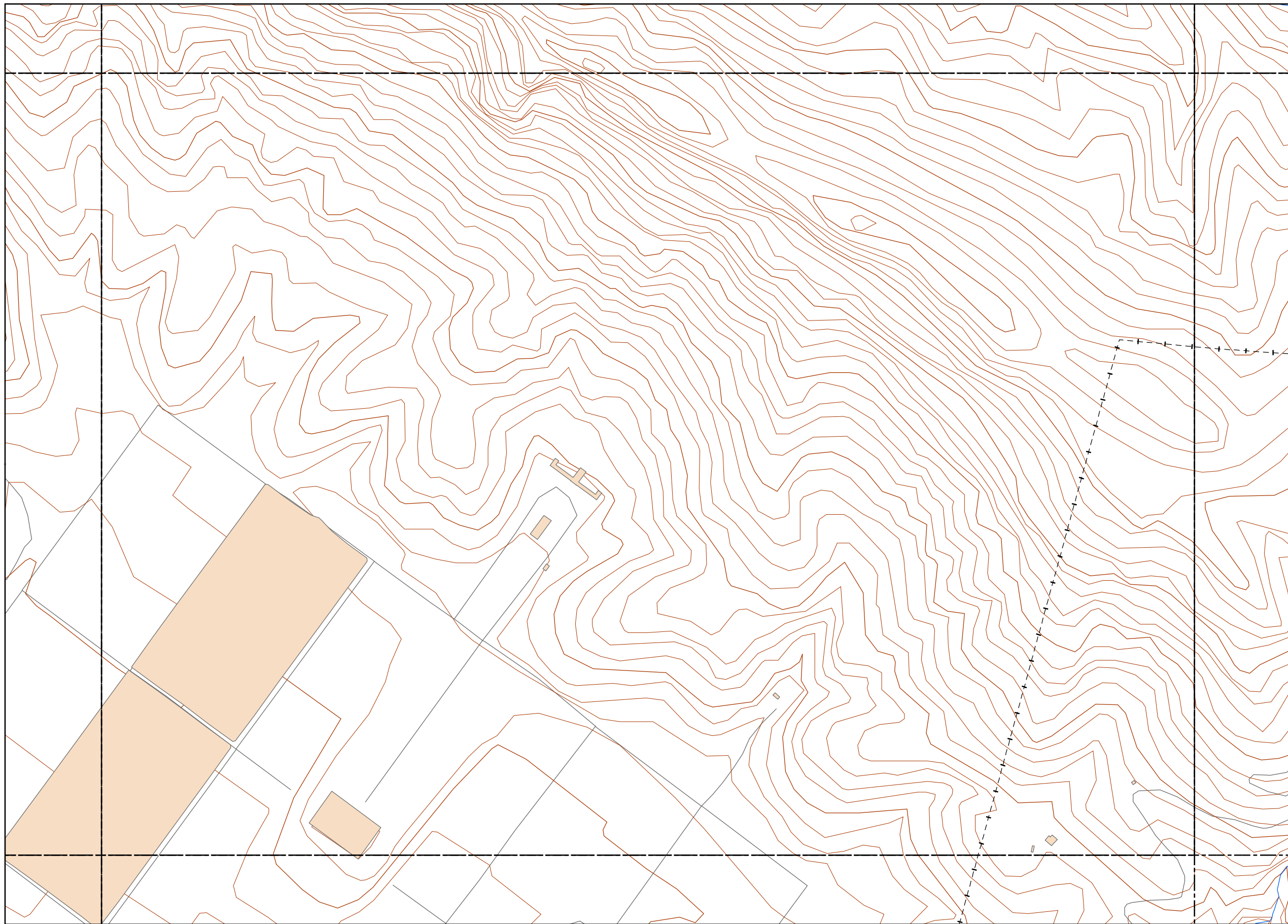
Tipos de edificio

- Usos Residencial
- Usos sanitario o docente
- Usos industrial o comercial

Elementos cartográficos

- Eje de la UME
- Viaductos
- Carreteras
- FFCC
- Curva de nivel
- Curva de nivel maestra
- Hidrografía
- Limite de provincia
- Limite de municipio
- Otros elementos cartográficos





LEYENDA TEMÁTICA

Nivel sonoro (dB(A))

Zonas de superación ≤ 10 dB(A)

- 0 - 5 dB(A)
- 5 - 10 dB(A)

Zonas de superación > 10 dB(A)

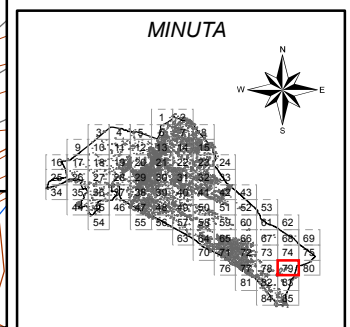
- 10 - 15 dB(A)
- 15 - 20 dB(A)
- 20 - 25 dB(A)
- 25 - 30 dB(A)
- 30 - 35 dB(A)
- 35 - 40 dB(A)

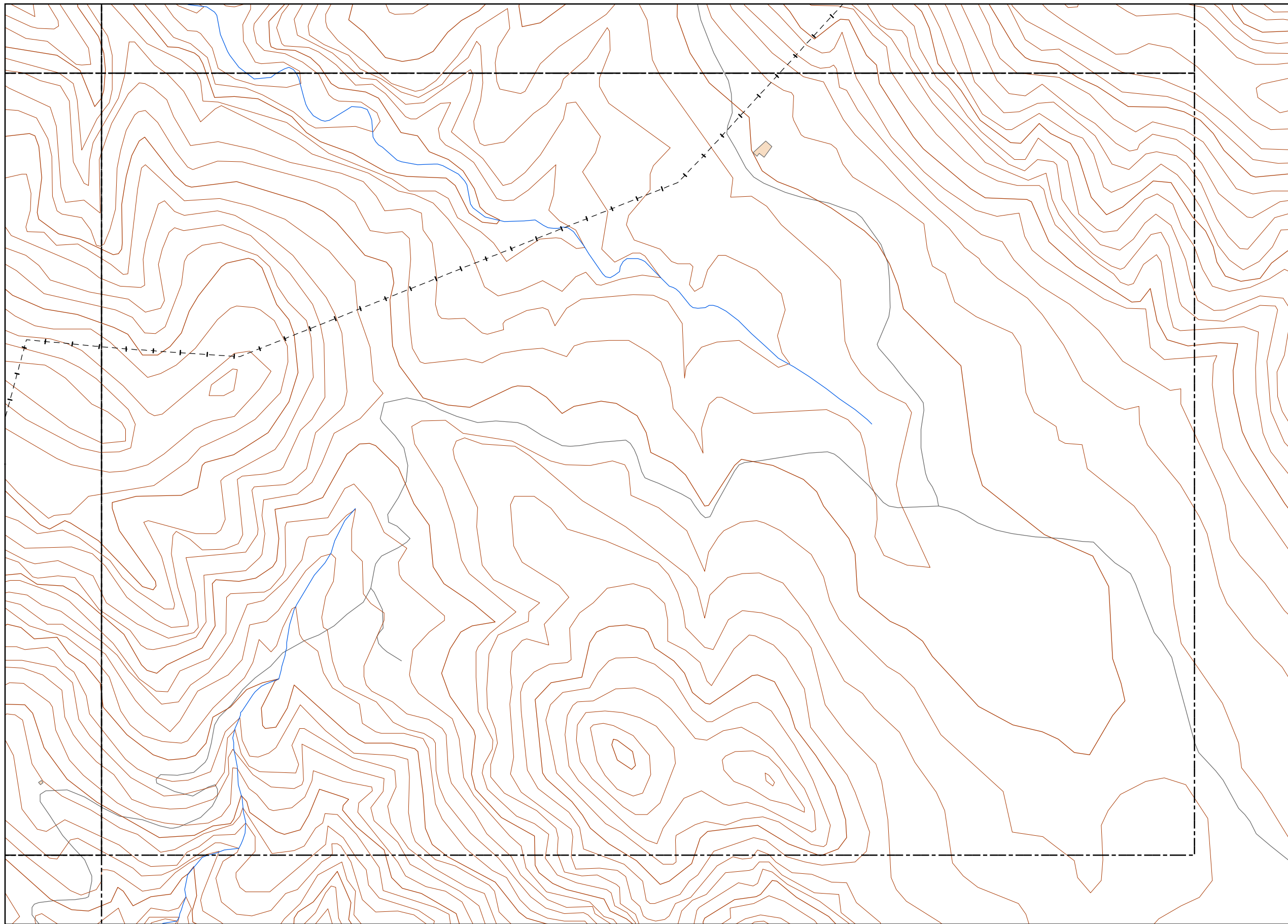
Tipos de edificio

- Usos Residencial
- Usos sanitario o docente
- Usos industrial o comercial

Elementos cartográficos

- Eje de la UME
- Viaductos
- Carreteras
- FFCC
- Curva de nivel
- Curva de nivel maestra
- Hidrografía
- Límite de provincia
- Límite de municipio
- Otros elementos cartográficos





LEYENDA TEMÁTICA

Nivel sonoro (dB(A))

Zonas de superación ≤ 10 dB(A)

- 0 - 5 dB(A)
- 5 - 10 dB(A)

Zonas de superación > 10 dB(A)

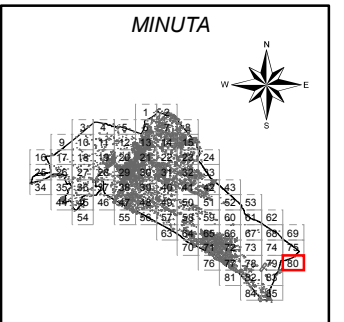
- 10 - 15 dB(A)
- 15 - 20 dB(A)
- 20 - 25 dB(A)
- 25 - 30 dB(A)
- 30 - 35 dB(A)
- 35 - 40 dB(A)

Tipos de edificio

- Usos Residencial
- Usos sanitario o docente
- Usos industrial o comercial

Elementos cartográficos

- Eje de la UME
- Viaductos
- Carreteras
- FFCC
- Curva de nivel
- Curva de nivel maestra
- Hidrografía
- Limite de provincia
- Limite de municipio
- Otros elementos cartográficos



Ayuntamiento de Alzira

PLAN ACÚSTICO MUNICIPAL DE ALZIRA

CONSULTOR



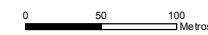
TITULO COMPLEMENTARIO

CASCO URBANO ALZIRA

ESCALAS

1:5.000

UNE A3 ORIGINALES



Nº PLANO

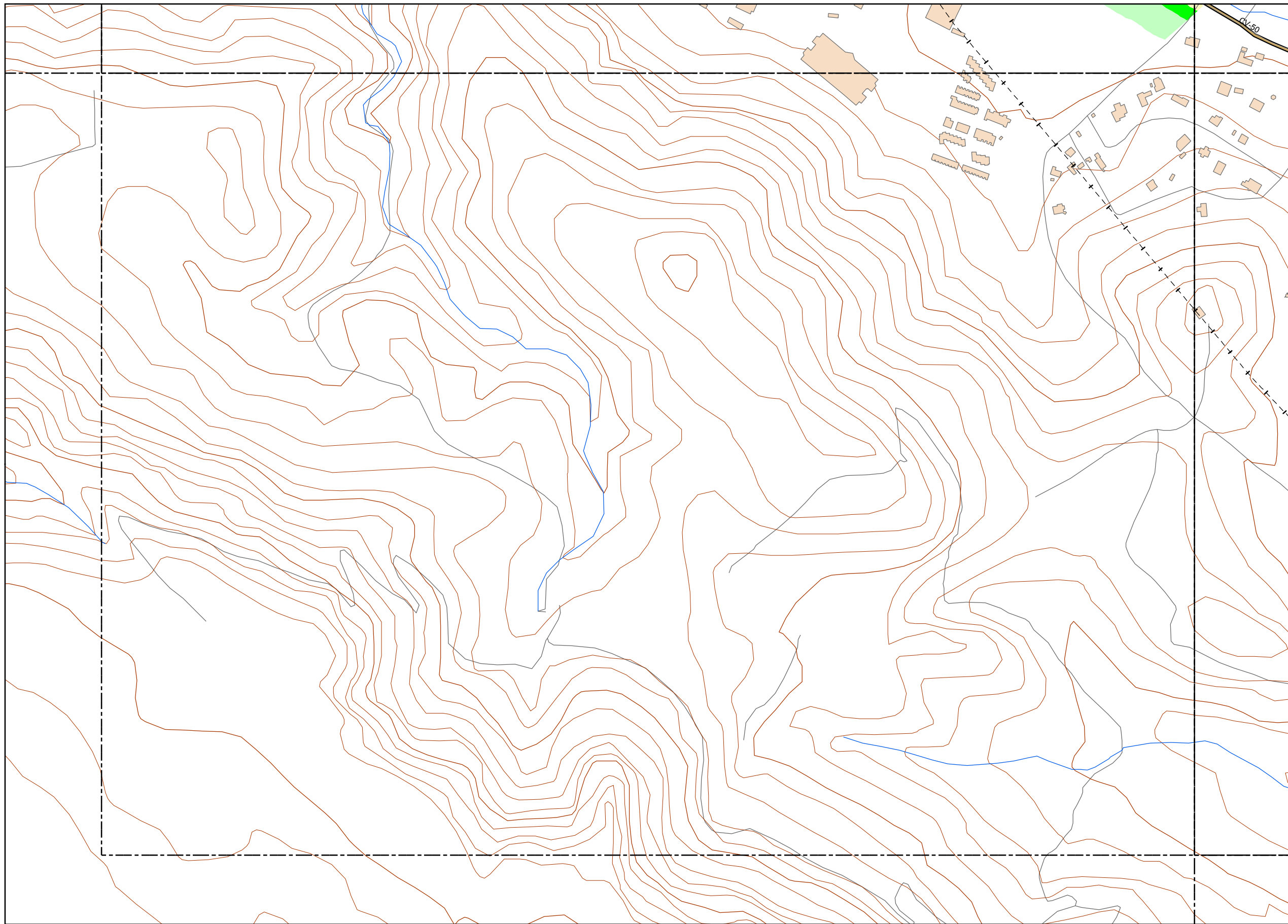
6.1

FECHA

DICIEMBRE 2014

HOJA 80 DE 85

DESIGNACIÓN
MAPA DE SUPERACIÓN DE LOS
OBJETIVOS DE CALIDAD ACÚSTICA
Periodo de Día



LEYENDA TEMÁTICA

Nivel sonoro (dB(A))

Zonas de superación ≤ 10 dB(A)

- 0 - 5 dB(A)
- 5 - 10 dB(A)

Zonas de superación > 10 dB(A)

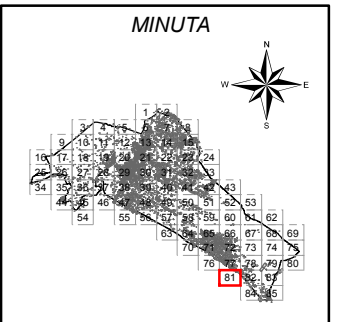
- 10 - 15 dB(A)
- 15 - 20 dB(A)
- 20 - 25 dB(A)
- 25 - 30 dB(A)
- 30 - 35 dB(A)
- 35 - 40 dB(A)

Tipos de edificio

- Uso Residencial
- Uso sanitario o docente
- Uso industrial o comercial

Elementos cartográficos

- Eje de la UME
- Viaductos
- Carreteras
- FFCC
- Curva de nivel
- Curva de nivel maestra
- Hidrografía
- Límite de provincia
- Límite de municipio
- Otros elementos cartográficos



Ayuntamiento de Alzira

PLAN ACÚSTICO MUNICIPAL DE ALZIRA

CONSULTOR



TÍTULO COMPLEMENTARIO

CASCO URBANO ALZIRA

ESCALAS

1:5.000

UNE A3 ORIGINALES



Nº PLANO

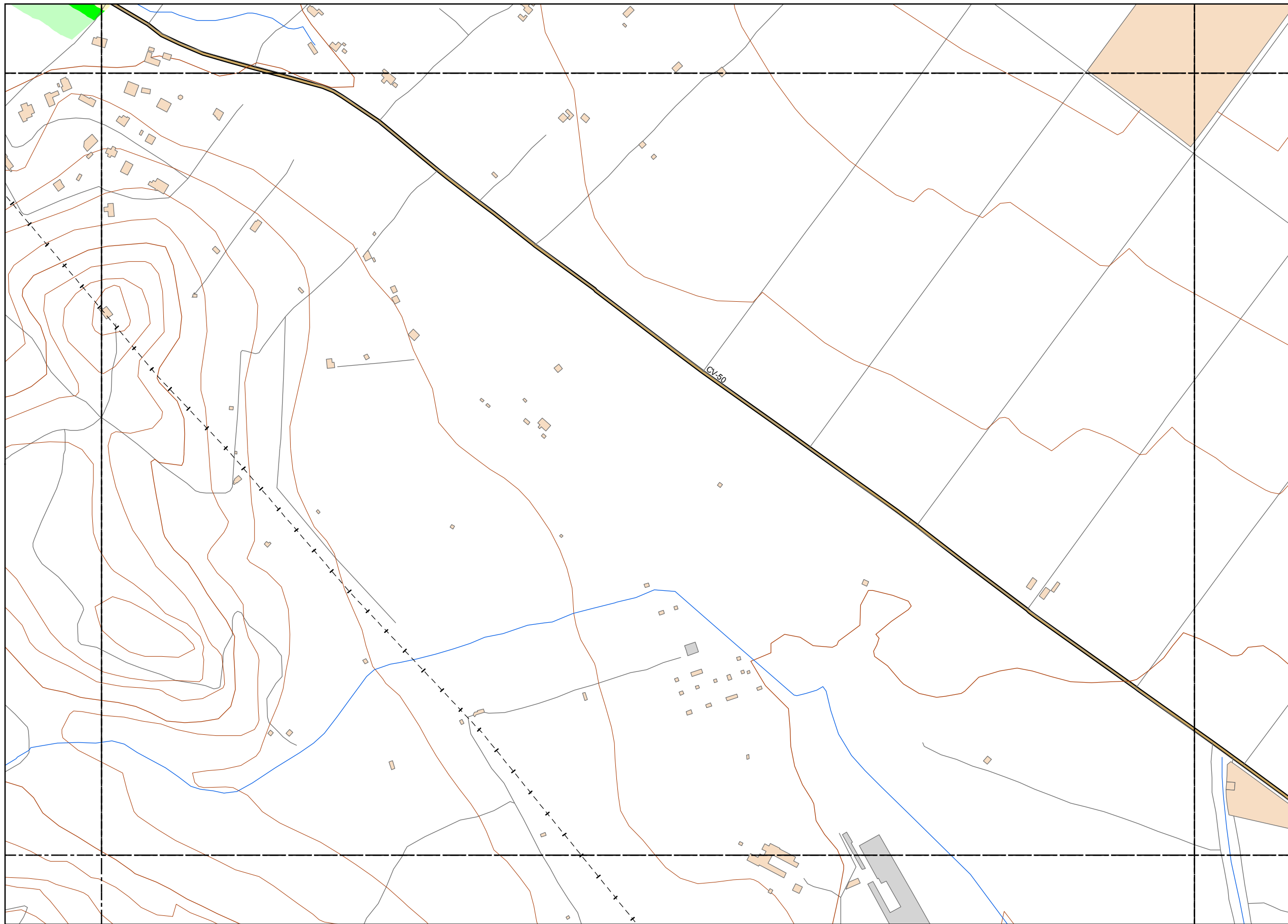
6.1

FECHA

DICIEMBRE 2014

HOJA 81 DE 85

DESIGNACIÓN
MAPA DE SUPERACIÓN DE LOS
OBJETIVOS DE CALIDAD ACÚSTICA
Periodo de Día



LEYENDA TEMÁTICA

Nivel sonoro (dB(A))

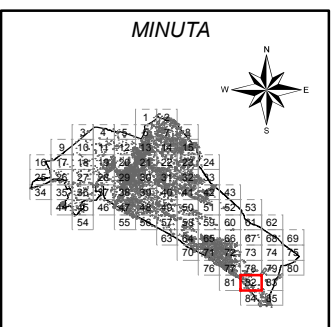
- Zonas de superación ≤ 10 dB(A)
- 0 - 5 dB(A)
 - 5 - 10 dB(A)
- Zonas de superación > 10 dB(A)
- 10 - 15 dB(A)
 - 15 - 20 dB(A)
 - 20 - 25 dB(A)
 - 25 - 30 dB(A)
 - 30 - 35 dB(A)
 - 35 - 40 dB(A)

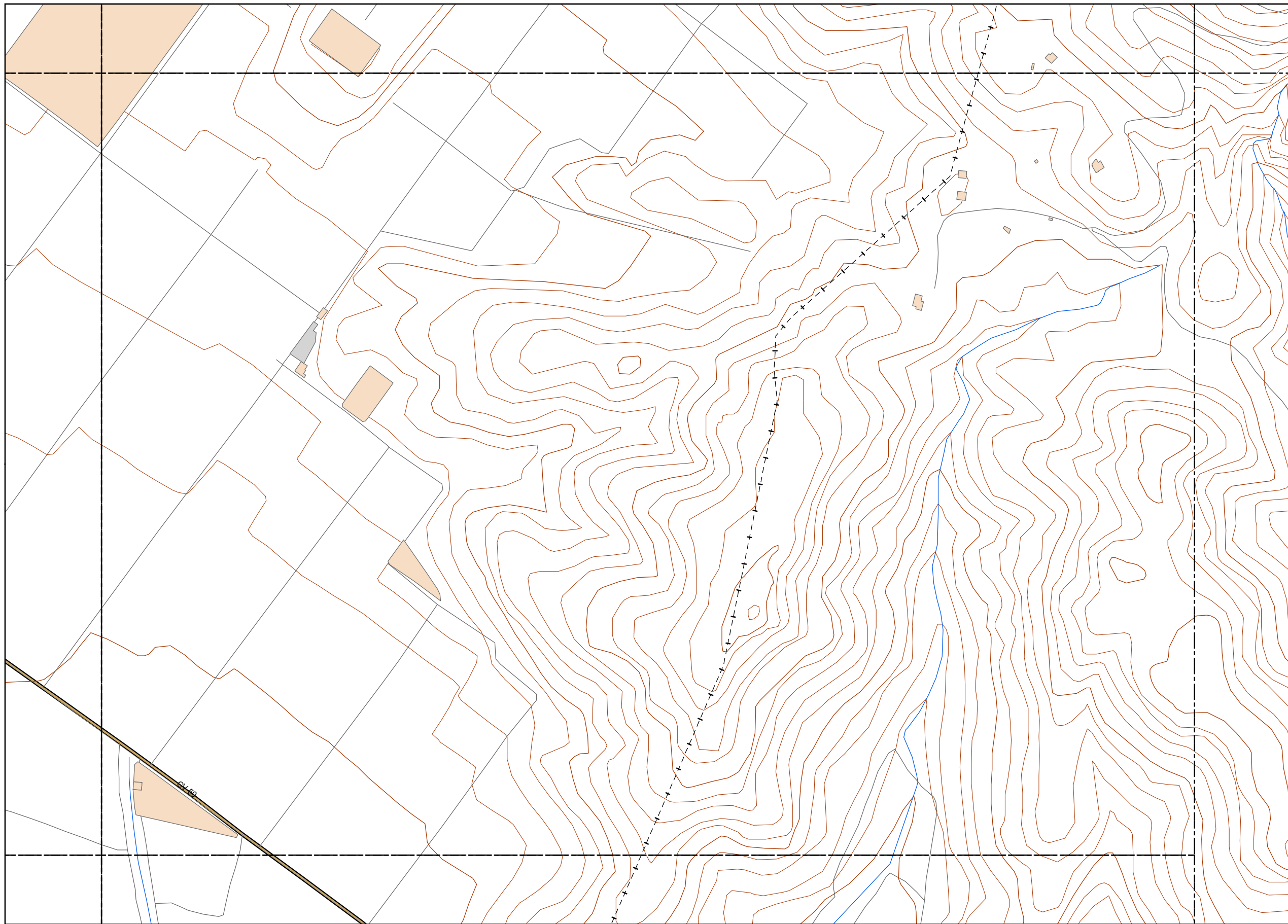
Tipos de edificio

- Uso Residencial
- Uso sanitario o docente
- Uso industrial o comercial

Elementos cartográficos

- Eje de la UME
- Viaductos
- Carreteras
- FFCC
- Curva de nivel
- Curva de nivel maestra
- Hidrografía
- Límite de provincia
- Límite de municipio
- Otros elementos cartográficos





LEYENDA TEMÁTICA

Nivel sonoro (dB(A))

Zonas de superación ≤ 10 dB(A)

- 0 - 5 dB(A)
- 5 - 10 dB(A)

Zonas de superación > 10 dB(A)

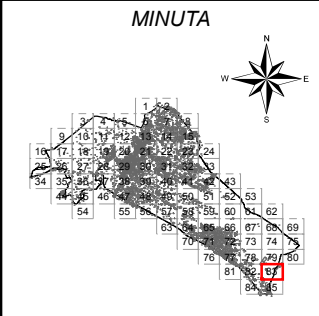
- 10 - 15 dB(A)
- 15 - 20 dB(A)
- 20 - 25 dB(A)
- 25 - 30 dB(A)
- 30 - 35 dB(A)
- 35 - 40 dB(A)

Tipos de edificio

- Usos Residencial
- Usos sanitario o docente
- Usos industrial o comercial

Elementos cartográficos

- Eje de la UME
- Viaductos
- Carreteras
- FFCC
- Curva de nivel
- Curva de nivel maestra
- Hidrografía
- Límite de provincia
- Límite de municipio
- Otros elementos cartográficos



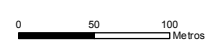
Ayuntamiento de Alzira

PLAN ACÚSTICO MUNICIPAL DE ALZIRA

CONSULTOR
d.nota

TITULO COMPLEMENTARIO
CASCO URBANO ALZIRA

ESCALAS
1:5.000
UNE A3 ORIGINALES

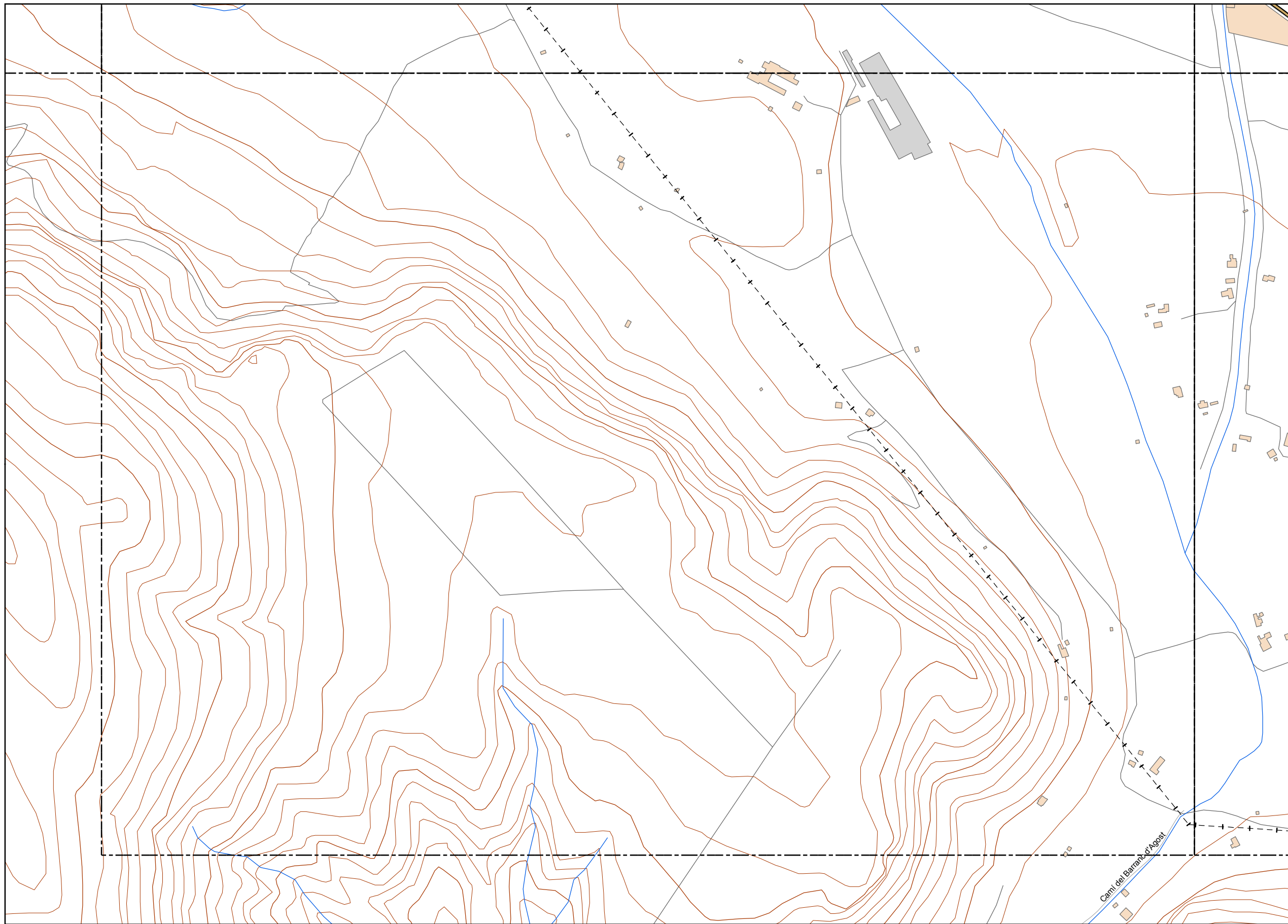


Nº PLANO
6.1

FECHA
DICIEMBRE 2014

HOJA 83 DE 85

DESIGNACIÓN
MAPA DE SUPERACIÓN DE LOS
OBJETIVOS DE CALIDAD ACÚSTICA
Periodo de Día



LEYENDA TEMÁTICA

Nivel sonoro (dB(A))

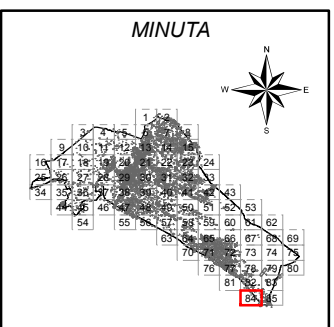
- Zonas de superación ≤ 10 dB(A)
- 0 - 5 dB(A)
 - 5 - 10 dB(A)
- Zonas de superación > 10 dB(A)
- 10 - 15 dB(A)
 - 15 - 20 dB(A)
 - 20 - 25 dB(A)
 - 25 - 30 dB(A)
 - 30 - 35 dB(A)
 - 35 - 40 dB(A)

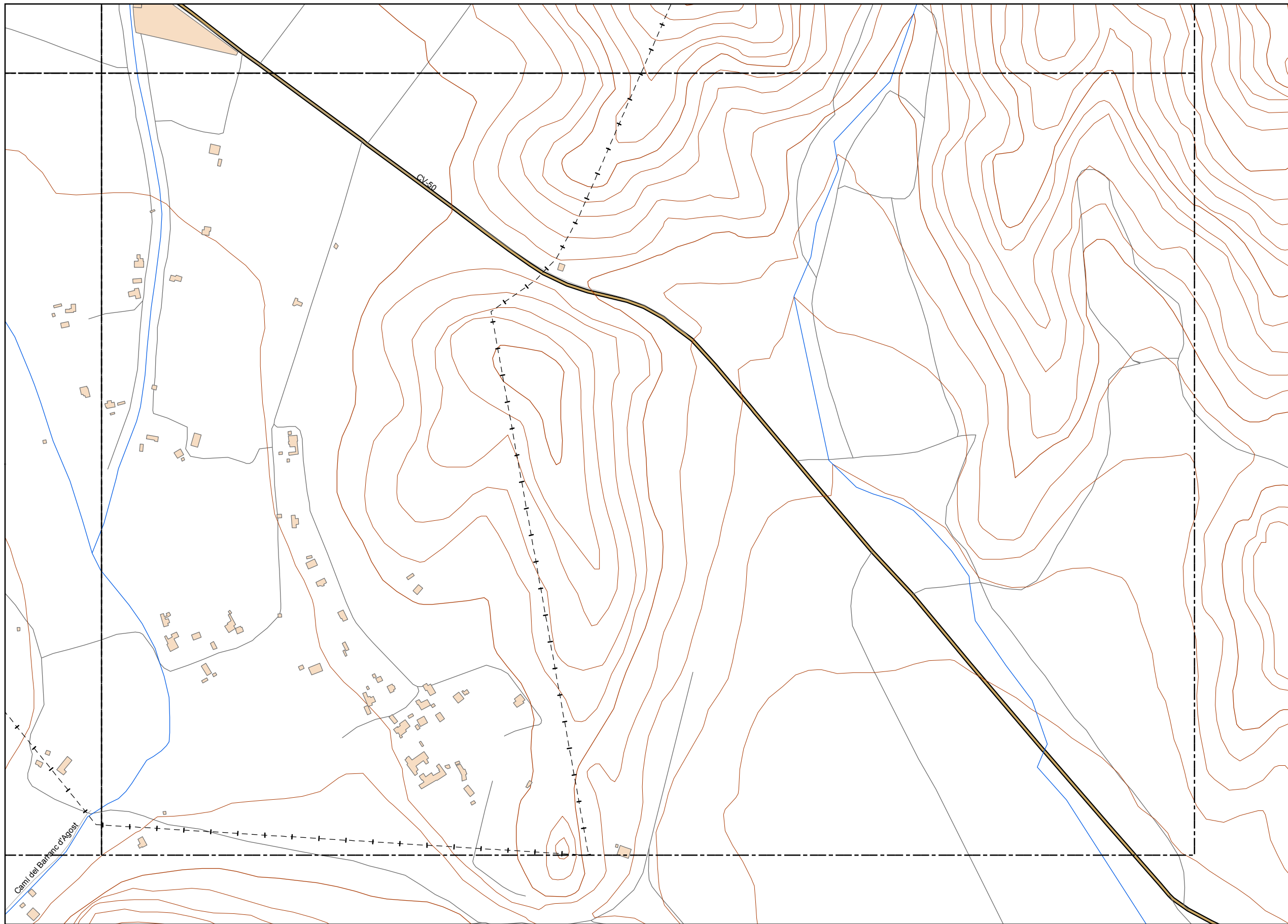
Tipos de edificio

- Usos Residencial
- Usos sanitario o docente
- Usos industrial o comercial

Elementos cartográficos

- Eje de la UME
- Viaductos
- Carreteras
- FFCC
- Curva de nivel
- Curva de nivel maestra
- Hidrografía
- Límite de provincia
- Límite de municipio
- Otros elementos cartográficos





LEYENDA TEMÁTICA

Nivel sonoro (dB(A))

Zonas de superación ≤ 10 dB(A)

- 0 - 5 dB(A)
- 5 - 10 dB(A)

Zonas de superación > 10 dB(A)

- 10 - 15 dB(A)
- 15 - 20 dB(A)
- 20 - 25 dB(A)
- 25 - 30 dB(A)
- 30 - 35 dB(A)
- 35 - 40 dB(A)

Tipos de edificio

- Usos Residencial
- Usos sanitario o docente
- Usos industrial o comercial

Elementos cartográficos

- Eje de la UME
- Viaductos
- Carreteras
- FFCC
- Curva de nivel
- Curva de nivel maestra
- Hidrografía
- Límite de provincia
- Límite de municipio
- Otros elementos cartográficos

