

PLA GENERAL

REFUNDIT GENE 2002

CATÀLEG



AJUNTAMENT D'ALZIRA

CATALOGO

NOTA PREVIA

Para una mayor claridad normativa, se ha adoptado como modelo de protección los diferentes niveles establecidos en el Reglamento de Planeamiento de la Comunidad Valenciana.

MEMORIA JUSTIFICATIVA

Exposición de los criterios adoptados con referencia en cualquier caso a: sistemática en la labor de campo; investigación histórica; criterios de selección; adscripción a cada categoría de Protección; tipos de intervención.

INVENTARIO

El Catálogo inventaría los Bienes y Espacios Protegidos, por su interés artístico, histórico, paleontológico, etnológico, arquitectónico o botánico y los que integren un ambiente característico o tradicional, así como los que pretendan conservar por su representatividad del acuerdo cultural común o por razones paisajísticas.

Para cada uno de ellos se elaborará una ficha que contiene la siguiente información:

Situación: especificando calle y número o paraje.

Identificación catastral de la parcela.

Situación actual del bien:

Descripción

Estado de conservación

Régimen de propiedad

Uso

Valoración del Bien o Paraje, con identificación clara de aquellos aspectos o elementos que se deben proteger, los que deben ser objeto de intervención y aun los que se deben hacer desaparecer.

Nivel de protección que se propone, sistematizándolas cuando se trate de bienes o parajes de naturaleza arquitectónica conforme a las categorías que a continuación se proponen.

Tipo de intervención de que puede ser objeto sistematizándolas cuando se trate de bienes o parajes de naturaleza arquitectónica conforme a las categorías que a continuación se proponen.

Documentación gráfica:

Plano de situación

Esquema en planta

Esquema de alzado

Otros esquemas gráficos que se estimen necesarios

Fotografía

GRADOS DE INTERES

Grado de interés bajo:

Se establece para aquellos inmuebles de la arquitectura tradicional que contiene elementos estéticos y artísticos que caracterizan el estilo o tendencias del momento. Corresponde principalmente a inmuebles de viviendas.

Grado de interés medio:

Corresponde a inmuebles singulares que destacan por sus valores artísticos o monumentales constitutivos del propio inmueble, especialmente de carácter fabril o industrial.

Grado de interés alto:

Se establece para aquellos inmuebles que contienen aspectos y valores artísticos o monumentales, constitutivos en si mismo, que los caracteriza e identifica, siendo principalmente los inmuebles de carácter público.

NIVELES DE PROTECCIÓN DEL PATRIMONIO ARQUITECTÓNICO

Los bienes integrantes de catálogo por su interés arquitectónico y aquellos otros, sea cual sea su naturaleza que puedan ser asimilados, en su política de protección a éstos, se clasificarán en alguna de las siguientes categorías:

Nivel 1 **Protección Integral:**

1. El nivel de protección integral incluye las construcciones o recintos que deben ser conservadas íntegras por su carácter singular o monumental y por razones históricas o artísticas, preservando sus características arquitectónicas originarias.
2. Sólo se admitirán obras de restauración y conservación que persigan el mantenimiento o refuerzo de los elementos estructurales así como la mejora de las instalaciones del inmueble. No obstante, puede autorizarse:
 - A. La demolición de aquellos, cuerpos de obra que, por ser añadidos, desvirtúen la unidad arquitectónica original.
 - B. La reposición o reconstrucción de aquellos cuerpos y huecos primitivos cuando redunden en beneficio del valor cultural del conjunto.
 - C. Las obras excepcionales de redistribución del espacio interior sin alterar las características estructurales o exteriores del edificio, siempre que

ello no desmerezca los valores protegidos ni afecte a elementos constructivos a conservar.

3. Como norma general, se aplicará a los edificios que así se establezca en el presente Catálogo, a los edificios declarados monumentos históricos-artísticos, y a los Bienes de Interés Cultural, o que cuenten con expediente incoado para su declaración.

Nivel 2 Protección Parcial.

1. El nivel de protección parcial incluirá las construcciones o recintos que por su valor histórico o artístico deban ser conservados, al menos en parte, preservando los elementos definitorios de su estructura arquitectónica o espacial y los que presenten valor intrínseco.
2. Pueden autorizarse:
 - A) Las obras congruentes son los valores catalogados siempre que se mantengan los elementos definitorios de la estructura arquitectónica o espacial tales como los espacios libres, alturas y forjados, jerarquización de volúmenes interiores, escaleras principales, el zaguán si lo hubiera, la fachada y demás elementos propios.
 - B) La demolición de algunos de los elementos señalados en el apartado anterior cuando no gocen de protección específica por el catálogo y, además, sean de escaso valor definitorio del conjunto o cuando su preservación comporte graves problemas de cualquier índole para la mejor conservación del inmueble.

Nivel 3 de Protección Ambiental:

1. El nivel de protección ambiental integra las construcciones y recintos que, aun sin presentar en sí mismas un especial valor, contribuyen a definir un ambiente valioso por su belleza, tipismo o carácter tradicional. También se cataloga en este grado los edificios integrados en unidades urbanas sujetas a procesos de renovación tipológica.
2. No obstante se puede autorizar:
 - A. La demolición de sus partes no visibles desde la vía pública, preservando y restaurando sus elementos propios y acometiendo la reposición del volumen preexistente respetando el entorno y los caracteres originarios de la edificación.
 - B. La demolición o reforma de la fachada y elementos visibles desde la vía pública con licencia de intervención para proyecto de fiel reconstrucción, remodelación o construcción alternativa de superior interés arquitectónico que contribuya a preservar los rasgos definitorios del ambiente protegido.
 - C. En áreas de renovación tipológica, la demolición total, selectiva, a medida que se asegure la renovación conjunta de entornos visuales completos.

TIPOS DE INTERVENCIÓN SOBRE EL PATRIMONIO ARQUITECTÓNICO

Las intervenciones sobre los Bienes integrantes del catálogo por su interés arquitectónico y aquellos otros, sea cual sea su naturaleza que puedan ser asimilados, en su política de protección a éstos, se clasificarán en alguno de los siguientes tipos:

Obras de Consolidación

Son las obras que se requieren para evitar la ruina y derrumbamiento de un edificio o parte de él. Se refiere al

afianzamiento y refuerzo de elementos estructurales con eventual sustitución de éstos.

Obras de Conservación

Son las obras que se requieren para el mantenimiento de la edificación en su estado actual, evitando el deterioro por la acción de los agentes atmosféricos, el uso o el abandono. Incluyen la reparación de elementos decorativos, instalaciones y estrictas obras de mantenimiento, retejado, pintura, solados, etc.

Obras de Restauración

Son las obras que se requieren para devolver al edificio su imagen original, excluyendo del proceso aportaciones de nuevo diseño, y llevándose a cabo en base a pruebas documentales o conocimientos comprobados de la anterior situación.

Se incluye en este grupo la eliminación de añadidos, limpieza de enfoscados, apertura o cerramiento de huecos modificados, etc.

Obras de Rehabilitación

- Rehabilitación con reforma:

Son obras que tienen por objeto la redistribución de los espacios interiores, sin afectar las características estructurales del edificio. Caso de que las obras afecten a elementos comunes, estos no deben sufrir alteración, tanto en sus elementos estructurales como en los acabados y decoración. Se consideran elementos comunes, los portales, escaleras, patios, etc. Se consideran elementos estructurales la fachada, cubierta, muros de carga y elementos portantes del edificio.

En este tipo de obras se admitirá la modificación de patios interiores o de huecos, que no sean de fachada, cuando éstos tengan dimensiones notoriamente inferiores a los impuestos en las

Ordenanzas de Edificación o en las Norma de Habitabilidad.

-Rehabilitación con reestructuración:

Son obras mediante las cuales se modifica el espacio interior del edificio, con alteración sustancial de elementos comunes y elementos fijos o estructurales. Este tipo de obras puede llegar a incluir el vaciado total del interior con mantenimiento de fachada o fachadas, según se trate, e incluso la modificación tipológica. Rehabilitación con reestructuración: fachada o fachadas, según se trate, e incluso la modificación tipológica.

Las obras de rehabilitación con reestructuración pueden tener por objeto la reestructuración de las fachadas cuando conlleven la apertura de nuevos huecos o modificar los existentes.

Las obras de rehabilitación con reestructuración pueden tener por objeto las cubiertas cuando conlleven la sustitución parcial o total de elementos estructurales de la misma con objeto de adecuarla a los nuevos usos previstos.

- Rehabilitación con adición de plantas:

Son obras que tienen por objeto la edificación de una o más plantas sobre la ya existente, abordadas siempre en un proceso de rehabilitación conjunta.

Obra nueva con Conservación de elementos.

Son obras mediante las cuales se actúa en edificaciones que presentan tal estado de ruina que solo es posible la conservación de elementos aislados, incorporándolos a la edificación de nueva planta. Los elementos a conservar deberán ser integrados de forma armónica con el nuevo diseño, exigiendo el mantenimiento de su localización actual o pudiendo variar la misma según los casos.

NORMAS

Normas para cualquier elemento catalogado.

1. Para todos los elementos catalogados se restringirá la posibilidad de instalar rótulos de carácter comercial o similar y limitarán las obras de reforma parcial de plantas bajas, en los términos que disponga el Plan o Catálogo, a fin de preservar la imagen del inmueble y mantener su coherencia.
2. Salvo disposición en contrario del planeamiento se entenderá afecta la protección toda la parcela en que se ubique el elemento catalogado.
3. El Plan dispondrá de ordenanzas de la construcción que afectan a los edificios catalogados, o remitirá a las genéricas donde fuera conveniente. Asimismo incluirá normas que clarifiquen, faciliten, y den seguridad jurídica a los propietarios en la tramitación de los expedientes.

Alzira a enero de 2002
Los Arquitectos Municipales

Cristina Martínez Algarra

Daniel Ruiperez Cortijo

El Arqueólogo Municipal

Agustín Ferrer Clari

INDEX

CATÀLEG

1.- INVENTARI DE BÉNS IMMOBLES.

2.- INVENTARI ARQUEOLÒGIC.

3.- INVENTARI DE BÉNS MOBLES.

PLA GENERAL

REFUNDIT GNER 2002

BÈNS IMMOBLES



AJUNTAMENT D'ALZIRA

Nº ORDEN	REF. CATASTRAL	DENOMINACIÓN	LOCALIZACIÓN
I-1	05720/09	Chimeneas Industriales.	Polígono Industrial nº 1
I-2	05720/03	Fábrica de Tintes "El Jucar"	C/ Guadassuar, 6
I-3	Polígono 46, Parcela 24-d	Chimenea Industrial	C-3320 junto puente de Hierro
I-4	S/REF. CATASTRAL	Puente de Hierro (Sant Gregori)	Cauce del río Jucar en la Vila
I-5	15664/04	Vivienda unifamiliar	C/ Mayor S. Agustín, 32; C/ Concordia, 10
I-6	17695/22	Vivienda unifamiliar	C/ Purissima, 38
I-7a	S/REF. CATASTRAL	Murallas de la Vila	Avenida Luis Suñer
I-7b	S/REF. CATASTRAL	Murallas de la Vila	Plaza del Mercado
I-8	10701/15	Monasterio de Santa Lucia	C/ Santa Lucia, 26
I-9	10700/28	Edificio de viviendas	C/ Santa Lucia, 29
I-10	10700/30	Vivienda unifamiliar	C/ Santa Lucia, 25
I-11	10700/33	Edificio de viviendas	C/ Santa Lucia, 27
I-12	11699/04	Vivienda unifamiliar	C/ Santa Lucia, 5; C/ Sta. Caterina, 2
I-13	11707/10	Vivienda unifamiliar	C/ Santa Lucia, 4
I-14	11707/07	Vivienda unifamiliar	C/ San Roque, 16
I-15	11707/03	Vivienda unifamiliar	C/ Josep Dolz, 7
I-16	12700/03	Edificio de viviendas	C/ San Roque, 12; C/ Josep Dolz, 2
I-17	12700/02	Casa Tena	C/ San Roque, 10
I-18	12700/01	Antigua casa señorial	C/ San Roque, 8
I-19	12700/01	Casa Consistorial	C/ San Roque, 6
I-20	11694/06	Vivienda unifamiliar	C/ San Roque, 13
I-21	11696/01	Vivienda unifamiliar	C/ Albornoz, 4; Plaza del Carbó, 4
I-22	12691/01	Campanario de Santa Catalina	Plaza del Sufragí
I-23	12691/01	Iglesia de Santa Catalina	Plaza de la Constitución, 12
I-24	12699/01	Vivienda unifamiliar	C/ San Roque, 7; C/ Campanar
I-25	14683/05	Vivienda unifamiliar	C/ Faustino Blasco, 4
I-26	14683/05	Edificio de viviendas	C/ Faustino Blasco, 8
I-27	12706/10	Palacio Casasús	Plaza Casasús, 3
I-28	12706/09	Casa palacio	Plaza Casasús, 4
I-29	13693/26	Vivienda unifamiliar	C/ Enseñanza, 2; C/ Bernat d'Entença,2
I-30	13693/24	Casa Cucó	Plaza de la Constitución, 6
I-31	13690/06	Edificio de viviendas	Plaza de la Constitución, 16 y 17
I-32	13690/08	Vivienda unifamiliar	Plaza de la Constitución, 19
I-33	13690/09	Vivienda unifamiliar	Plaza de la Constitución, 20
I-34	13693/05	Edificio de viviendas	C/ Çarcos, 17
I-35	13693/13 a 16	Conjunto de viviendas	C/ Çarcos, 2 a 8
I-36	14705/16	Edificio de viviendas	C/ Santa Teresa, 24

Nº ORDEN	REF. CATASTRAL	DENOMINACIÓN	LOCALIZACIÓN
I-37	14705/14	Edificio de viviendas	C/ Santa Teresa, 20
I-38	13701/07	Edificio de viviendas	Plaza del Pou, 3; C/ Carnissers, 1
I-39	13701/09	Edificio de viviendas	Plaza del Pou, 5
I-40	14690/03 a 05	Conjunto de viviendas	C/ Costa, 8 a 12
I-41	13681/13	Edificio de viviendas	C/ Costa, 11; C/ Santos,2
I-42	13686/03	Edificio de viviendas	C/ Santos, 1
I-43	13686/02	Edificio de viviendas	C/ Santos, 3
I-44	14691/15	Edificio de viviendas	C/ Mayor Sta. Catalina, 2; C/ Sta. Teresa, 1
I-45	26697/04	Vivienda rural	C/ Virgen de la Murta, 64 a 68
I-46	13634/02	Iglesia de la Encarnación	C/ L'Onda, 2; C/ San Vicente Paúl, 33
I-47	14667/38	Gran Teatro	Plaza d'Alborxi, 1
I-48	13656/01	Chimenea Industrial "La Constructora"	Avenida Hispanidad
I-49	12600/01	Papensa	C/ Salvador Lacasta
I-50	S/REF. CATASTRAL	Casilicios de los Santos Patronos	Avenida Santos Patronos
I-51	15695/19	Edificio de viviendas	Plaza Mayor,11
I-52	15688/08	Edificio de viviendas	Plaza Mayor, 60; C/ Calderón de la Barca, 1
I-53	15671/02	Edificio de viviendas	Plaza Mayor, 44; C/ Curtidors, 3
I-54	15695/16	Vivienda unifamiliar	C/ Pintor Parra, 3
I-55	16691/16	Vivienda unifamiliar	C/ Pintor Parra, 4; C/ Polanco Roca, 2
I-56	16697/01	Edificio de viviendas	Plaza Mayor, 15; C/ Mestre Giner, 2
I-57	16697/06	Edificio de viviendas	Plaza Mayor, 16
I-58	16697/05	Edificio de viviendas	Plaza Mayor, 17; C/ Hort dels Frares, 1
I-59	16683/26	Vivienda unifamiliar	Plaza Mayor, 23
I-60	17680/19	Vivienda unifamiliar	Plaza Mayor, 27
I-61	17680/17	Edificio de viviendas	Plaza Mayor, 29
I-62	17680/15	Edificio Caja de Ahorros	Plaza Mayor, 31; C/ Benito Pérez Galdos, 1
I-63	15651/21	Vivienda unifamiliar	Plaza General Dolz, 4
I-64	16697/04	Edificio de viviendas	C/ Hort dels Frares, 3
I-65	17690/30	Vivienda unifamiliar	C/ Murta, 6
I-66	18700/04	Vivienda unifamiliar	C/ de les Piletas, 68
I-67	17690/42 a 46	Conjunto de viviendas	C/ Murta, 30 a 38
I-68a	17690/13	Vivienda unifamiliar	C/ Hort dels Frares, 27
I-68b	17690/6 a 12 y 14	Conjunto de viviendas	C/ Hort dels Frares, 25 y 29 a 41
I-69	16683/05 a 08 y 12 a 22 17687/26 a 29	Conjunto de viviendas	C/ Hort dels Frares, 10 a 16, 24 a 50
I-70	16683/24	La Gallera (Circulo Alzireño)	C/ Escuelas Pías, 1
I-71	17680/22	Escuelas Pías	C/ Escuelas Pías, 4

Nº ORDEN	REF. CATASTRAL	DENOMINACIÓN	LOCALIZACIÓN
I-72	17680/14	Edificio de viviendas	C/ Benito Pérez Galdos, 3
I-73	16675/16 y 18 a 21	Conjunto de viviendas	C/ Benito Pérez Galdos, 6, 1o a 16
I-74	17677/12	Edificio de viviendas	C/ Benito Pérez Galdos, 40
I-75	27810/01	Cocheras de la Diputación	Carretera del Alzira a Favareta, 120
I-76	26719/01	Vivienda unifamiliar	C/ Independencia, 7
I-77	27727/02	Vivienda unifamiliar	C/ Independencia, 39 a 43
I-78	27727/01	Chalet de Faba	C/ Independencia, 45 y 47
I-79	Polígono 61 Parcela 61	Vivienda rural	Partida Alquenencia
I-80	30710/01	Santuario de la Virgen del Lluch	Muntanyeta de Sant Salvador
I-81	Polígono 14 Parcela 1-U	Monasterio de la Murta	Partida Solana de la Murta
I-82	Polígono 61 Parcela 22	Casa del Huerto de las Estrellas	Partida Alquenencia
I-83	Polígono 61 Parcela 23	Casa del Huerto de Estanya	Partida Alquenencia
I-84	S/REF. CATASTRAL	Cruz Cubierta	Carretera CV-42, Km. 23
I-85	S/REF. CATASTRAL	Puente de Carlos I (dels Ulls)	Cauce del río Verde
I-86	(ver observaciones)	Conjunto de viviendas	Plaza Ana Sanchis
I-87	15651/22	Vivienda unifamiliar	Plaza General Dolz, 5
I-88	05714/01	Almacen de Capella	Junto rotonda Estación RENFE
I-89	10700/22-23	Casa Real o "Casa de L'Olivera"	C/ Mayor Santa Maria, 3 y 5
I-90	15610/01	Molino de Montagud	C/ Ben Jafacha, 2
I-91	Polígono 30 Parcela 68	Molí de Fus	Partida de Materna, Polígono 30-Parcela 68
I-92	Polígono 44 Parcela 184 C	Molí de Genís	Partida del Pla, Polígono 44-Parcela 184
I-93	Polígono 44, Parcela 54-a	Molí de Borrego	Partida de Alfarella, Polígono 44-Parcela 54
I-94	26710/01	Portalada Antiga Fàbrica de Cartonatjes	C/ Independencia, 2
I-95	S/REF. CATASTRAL	Llavador Públic de L'Alquerieta	Partida Tulell
I-96	Polígono 61, Parcela 102	Senia del camí de L'Arena	Cami de l'Arena, Polígono 61-Parcela 102
I-97	Polígono 11, Parcela 75	Panteons del Cementeri	Cementerio Municipal, Polígono 11-Parcela 75
I-98	S/REF. CATASTRAL	Antiga Via Tren Carcaixent-Denia	Al Sur del Termino Municipal
I-99	Polígono 55	Pas del Pobre	Valles de la Murta, Casella y Aguas Vivas
I-100	Polígono 58, Parcela 2	Hort de Reig	Partida Fracá, Polígono 58-Parcela 2
I-101	Polígono 57, Parcela 18	Hort de Testor	La Fracá, Polígono 57-Parcela 18
I-102	Polígono 56, Parcela 1	Finca "La Solana de la Casella"	La Casella, Polígono 56-Parcela 1
I-103	Polígono 56, Parcela 2	Finca "L'Ombria de la Casella"	La Casella, Polígono 56-Parcela 2
I-104	S/REF. CATASTRAL	Huerto de Boquera	Partida Tulell
I-105	Polígono 51, Parcelas 39 y 140-b	Hort del Marqués y Ermita de San Joaquin	Partida Vallvert, Polígono 51-Parcela 39 y 140-b
I-106	Polígono 52, Parcela 80	Huerto y motor de San Jorge	Partida Pla de Corbera, Polígono 52-Parcela 80
I-107	Polígono 52, Parcela 19	Villa Quiqueta	Partida Pla de Corbera, Polígono 52-Parcela 19

Nº ORDEN	REF. CATASTRAL	DENOMINACIÓN	LOCALIZACIÓN
I-108	Poligono 51, Parcela 31	Hort dels Pinets	Partida Vallvert, Poligono 51-Parcela 31
I-109	Poligono 50, Parcela 5	Hort de Magraner	Partida La Coma, Poligono 50-Parcela 5
I-110	Poligono 50, Parcela 44	Hort de Sant Rafael	Partida La Coma, Poligono 50-Parcela 44
I-111	Poligono 24, Parcela 20	Huerto de los Perales	Partida Vilella-Alta, Poligono 24-Parcela 20
I-112	Poligono 9, Parcela 32	Hort del Barraquero	Partida Pla de Corbera, Poligono 9-Parcela 32
I-113	Poligono 9, Parcela 28	Hort del Santísimo	Partida Pla de Corbera, Poligono 9-Parcela 28
I-114	Poligono 11, Parcela 270	Hort de Ramiro	Partida Pla de Corbera, Poligono 11-Parcela 270
I-115	Poligono 12, Parcela 19	Pou del Llancero	Partida Pla de Corbera, Poligono 12-Parcela 19
I-116	23860/04	Huerto de Lanzas	Polígono Industrial Carretera de Albalat
I-117	Poligono 24, Parcela 41	Hort de Bru	Partida Vilella-Alta, Poligono 24-Parcela 41
I-118	Poligono 30, Parcela 215	Hort de la Marquesa	Partida Alborchi, Poligono 30-Parcela 215
I-119	Poligono 24, Parcela 9	Huerto Cueva Maravillas	Partida de Vilella-Alta, Poligono 24-Parcela 9
I-120	Poligono 24, Parcela 10	Torre de las Maravillas	Monte Cueva Maravillas, Poligono 24-Parcela 10
I-121	S/REF. CATASTRAL	Pont de l'Estret	Junto Carretera Alzira-Barraca Aguas Vivas
I-122	75140/16	Casa Modernista de la Barraca	C/ Matilde Malo, 63. Barraca Aguas Vivas
I-123	Poligono 29, Parcela 89	Hort de la Xata	Partida Vilella-Baixa, Poligono 29-Parcela 89
I-124	Poligono 55, Parcela 4	Hort de les Aigües	Partida del Cementerio, Poligono 55-Parcela 4
I-125	Poligono 24, Parcela 7	Hort de Rovira	Partida Vilella-Alta, Poligono 24-Parcela 7
I-126	S/REF. CATASTRAL	Ponts Metàlics de la Vía Férrea	Partida de Materna
I-127	Poligono 28, Parcela 22	Hort del Castell (Casa Izquierdo)	Partida Vilella-Alta, Poligono 28-Parcela 22
I-128	Poligono 29, Parcela 6	Hort de Colom	Partida Vilella-Baixa, Poligono 29-Parcela 6
I-129	Poligono 27, Parcela 30	Hort de Sant Francisco	Partida Fracá, Poligono 27-Parcela 30
I-130	Poligono 15, Parcela 3	Observatori de la Casella (l'Ouet)	Partida de la Casella, Poligono 15-Parcela 3
I-131	Poligono 14, Parcela 1	Almássera de la Murta	Finca de la Murta, Poligono 14-Parcela 1
I-132	Pol. 26-2, Pars.11-a,39 y 42	Cabeçol de les Valletes	Partida La Casella, Pol. 26-2-Pars. 11-a, 39 y 42
I-133	Poligono 24, Parcela 61	Cabeçol de Mir	Barrancde l'estret, Poligono 24-Parcela 61
I-134	60650/B6 (Parcela 116)	La Muntanya assolada	Urbanización "San Bernat"
I-135	13634/01	Hospital Santa Lucia	Carrer L'Onda, 4
I-136	Poligono 42, Parcela 21	Casa del Maranyent	Partida de Maranyent, Poligono 42-Parcela 21
I-137	Poligonos 36,38,63 y 64	Puente de Velasco	Riu Verd, entre mas Roig y Barrablet.
I-138	Poligono 52, Parcela 14	Huerto del Remedio, "Hort de Cabrera"	Camí Vell de Corbera, Partida del Pla de Corbera
I-139	Poligono 52, Parcela 14	Chimenea ladrillo, en Huerto del Remedio	Camí Vell de Corbera, Partida del Pla de Corbera
I-140	Poligono 52, Parcela 14	Panel cerámico, Ntra. Sra. del Remedio	Camí Vell de Corbera, Partida del Pla de Corbera
I-141	Poligono 58, Parcela 67	Hort de Fleixa	Camí Umbria de la Murta

CATÁLOGO DE BIENES Y ESPACIOS PROTEGIDOS

A Y U N T A M I E N T O D E A L Z I R A - O F I C I N A D E L P L A N

DENOMINACIÓN: Chimeneas Industriales

LOCALIZACIÓN: Polígono Industrial nº 1,

Nº CATASTRAL: 05720/09

INVENTARIO DE BIENES INMUEBLES

FICHA Nº

I-1/A

ZONA DE ORDENANZAS:

Industrial (IAP)

GRADO DE INTERÉS:

Medio

INTERÉS INTERIOR:

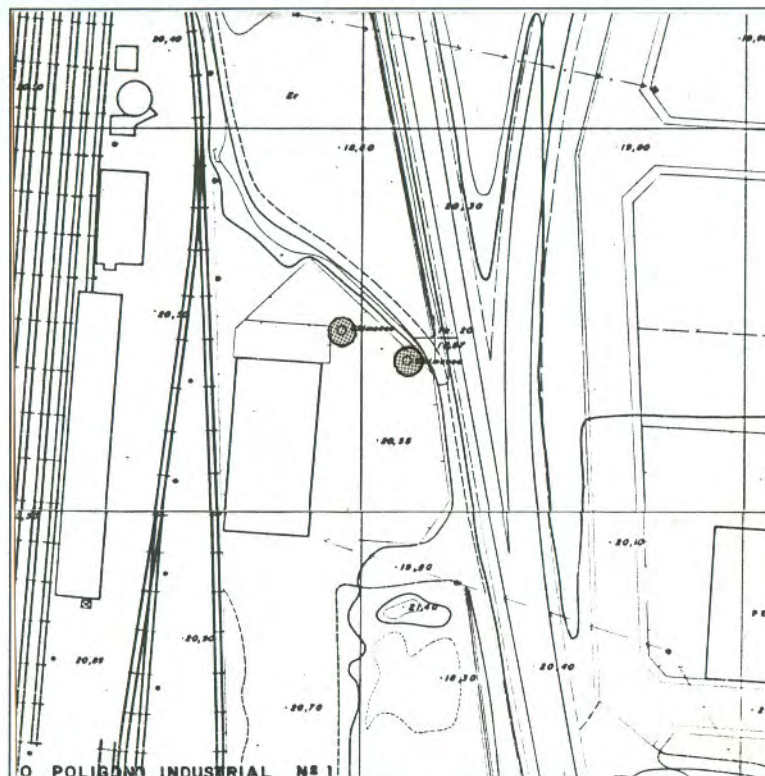
-

PROTECCIÓN:

Parcial

DIRECTRICES PART. :

ver en ficha /B



FECHA Y AUTOR: (1.920) 1.920, Maestro de obras apodado "El Ángel"

DESCRIPCIÓN: Dos chimeneas industriales de ladrillo de forma octogonal. Los basamentos son de planta octogonal y cuadrada respectivamente con ornamentación de ladrillo en la unión base-chimenea y en la cabeza superior de salida de humos.

OBSERVACIONES: La de menor altura en mejor estado, la otra presenta grietas y desperfectos en el ladrillo, así como desplome de la parte superior del fuste.

ELEMENTOS IMPROPIOS:

ELEMENTOS DE INTERÉS: Todo. Arquitectura etnológica del siglo XX., elemento que recuerda las antiguas industrias. Actualmente de uso monumental.

CATÁLOGO DE BIENES Y ESPACIOS PROTEGIDOS

AYUNTAMIENTO DE ALZIRA - OFICINA DEL PLAN

DATOS DE LA PARCELA

Nº CATASTRAL: 05720/09
 LONGITUD DE FACHADA: m
 FONDO: m
 SUPERFICIE: m2

EDIFICACIÓN Y USOS

Nº DE PLANTAS:
 ALTURA:
 USO DE LA PLANTA BAJA:
 USO DEL RESTO DE PLANTAS:

FICHA Nº

I-1/B

ELEMENTO	TIPO o MATERIAL	ESTADO
ESTRUCTURA	Ladrillo	LP
MUROS	Ladrillo	LP
FORJADOS		
CUBIERTA		
REMATE	Ladrillo	LP
DINTELES		
ELEMENTOS VOLADOS		
CARPINTERIA		
REJERIA		
BAJANTES		
HUMEDADES		
REVESTIMIENTOS		
PINTURAS		
ELEM. ORNAMENTALES		

B : buen estado
 LP: d. leves puntuales
 LE: d. leves extendidos
 GP: d. graves puntuales
 GE: d. graves extendidos

ASPECTO GLOBAL:

R

FECHA DE LA TOMA DE DATOS: diciembre de 1994

PROPIEDAD: Privada

DIRECTRICES PARTICULARES DE INTERVENCIÓN: Se permitirán obras de consolidación y de conservación. Acometiendo las obras necesarias, que afiancen la estructura y eviten el desplome de los elementos.

FUENTES Y REFERENCIAS:

CATÁLOGO DE BIENES Y ESPACIOS PROTEGIDOS

AYUNTAMIENTO DE ALZIRA - OFICINA DEL PLAN

DENOMINACIÓN: La Cotonera.
LOCALIZACIÓN: C/ Guadassuar, 6
Nº CATASTRAL: 05720/03

INVENTARIO DE BIENES INMUEBLES

FICHA Nº

I-2/A

ZONA DE ORDENANZAS:

Industrial (IAP)

GRADO DE INTERÉS:

Alto

INTERÉS INTERIOR:

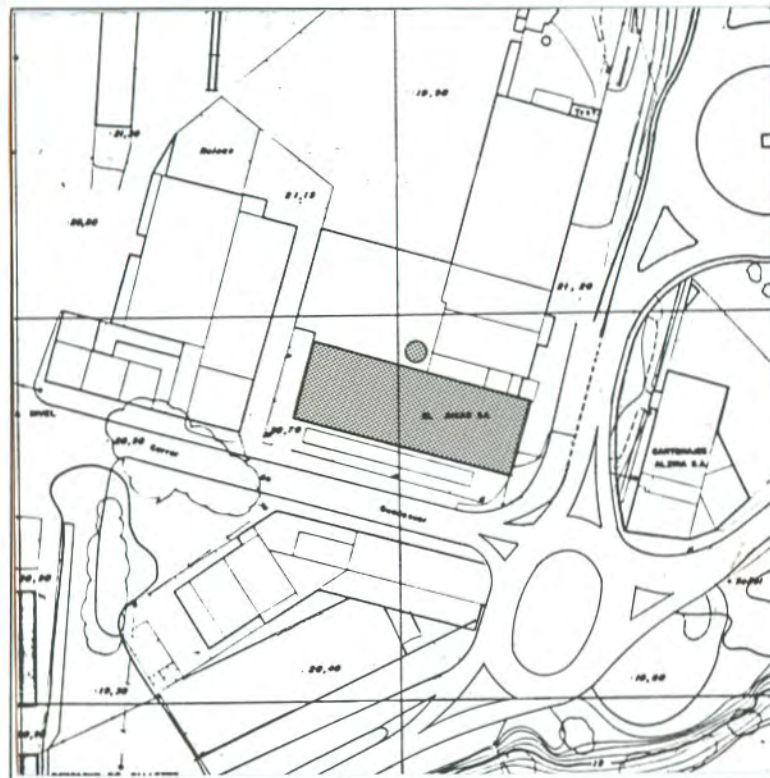
Bajo

PROTECCIÓN:

Parcial

DIRECTRICES PART. :

ver en ficha /B



FECHA Y AUTOR: (1.902) 1.912, Desconocido (propietarios Monfort y Peris)

DESCRIPCIÓN: Edificio ligado al modernismo característico de la arquitectura industrial de principios del s. XX con decoraciones de estilo neogótico de carácter medievalizante, con elementos históricos de planta rectangular, cubierta a dos aguas, pilastras adosadas, rematadas con pináculos y friso de cerámica Valenciana, gárgolas, fachadas monumentales. En cada una de las fachadas una gran punta central demedio punto, único vano del piso interior, esta rematada por un grandioso ventanal también de medio punto, superando el frontón por hastial, circundado por la leyenda: "Proveedores de la Real Casa", sobre esta el escudo Borbónico y en anagrama H.P. DE HERMANOS PERIS. Como otros elementos decorativos destacados los vierteaguas pseudoalmenados, los pináculos, los oculos lobulados y troneras (de corte militar) por el hastial, y los ventanales del nivel central enmarcados los tramos del conjunto por 4 columnas.

OBSERVACIONES: Construido como almacén de naranjas en 1912, por lo Hermanos Peris Puig, y el Arquitecto Emilio Ferrer, diseñado en 1902 por Juan Ríos Cogollos. En la década de los 20 se convierte en fabrica de textil, de algodón e hilo (La Cotonera). Tras la guerra civil deja la firma "El Gato Negro", para denominarse "Tintes El Júcar", hasta su cierre en 1989. En 1994 se rehabilito como sala de banquetes con el nombre de "Sala Rex". Rehabilitada en 1994. Incluye una chimenea industrial exenta de ladrillo de sección octogonal y decoración en los anillos de la cabeza superior. En buen estado de conservación.

ELEMENTOS IMPROPIOS: Marquesinas

ELEMENTOS DE INTERÉS: Todo. Edificio etnológico del siglo XX, de uso público

CATÁLOGO DE BIENES Y ESPACIOS PROTEGIDOS

AYUNTAMIENTO DE ALZIRA - OFICINA DEL PLAN

DATOS DE LA PARCELA

Nº CATASTRAL: 05720/03

LONGITUD DE FACHADA:

60m

FONDO:

20m

SUPERFICIE:

1200m²

EDIFICACIÓN Y USOS

Nº DE PLANTAS: PB

ALTURA: 8 m..

USO DE LA PLANTA BAJA: *Salón de banquetes*

USO DEL RESTO DE PLANTAS:

FICHA Nº

I-2/B

ELEMENTO	TIPO o MATERIAL	ESTADO
ESTRUCTURA		
MUROS	<i>Ladrillo</i>	<i>B</i>
FORJADOS		
CUBIERTA	<i>Inclinada de teja</i>	<i>B</i>
REMATE	<i>Canalón de fábrica</i>	<i>B</i>
DINTELES	<i>Ladrillo</i>	<i>B</i>
ELEMENTOS VOLADOS		
CARPINTERIA	<i>Madera</i>	<i>B</i>
REJERIA	<i>Forja</i>	<i>B</i>
BAJANTES	<i>Gárgolas de piedra</i>	
HUMEDADES		
REVESTIMIENTOS	<i>Piedra y cerámica</i>	<i>B</i>
PINTURAS	<i>Sin pintar</i>	<i>B</i>
ELEM. ORNAMENTALES	<i>Piedra</i>	<i>B</i>

B : buen estado

LP: d. leves puntuales

LE: d. leves extendidos

GP: d. graves puntuales

GE: d. graves extendidos

ASPECTO GLOBAL:

B

FECHA DE LA TOMA DE DATOS: *diciembre de 1994*

PROPIEDAD: *Privada*

DIRECTRICES PARTICULARES DE INTERVENCIÓN: *Se permitirán obras de consolidación y de conservación, que eviten el desplome de cualquier elemento, así como las normales de mantenimiento del edificio.*

FUENTES Y REFERENCIAS:

CATÁLOGO DE BIENES Y ESPACIOS PROTEGIDOS

AYUNTAMIENTO DE ALZIRA - OFICINA DEL PLAN

DENOMINACIÓN: Chimenea Industrial

LOCALIZACIÓN: C-3320 junto al puente de hierro,

Nº CATASTRAL: Polígono 46, Parcela 24-d

INVENTARIO DE BIENES INMUEBLES

FICHA Nº

I-3/A

ZONA DE ORDENANZAS:
Suelo No Urbanizable (SNUPA)

GRADO DE INTERÉS:
Medio

INTERÉS INTERIOR:
-

PROTECCIÓN:
Parcial

DIRECTRICES PART. :
ver en ficha /B



FECHA Y AUTOR: 1.906, Maestro de obras apodado "El Ángel"

DESCRIPCIÓN: Chimenea industrial de ladrillo, de sección octogonal y con el basamento integrado en la edificación existente que se encuentra en ruinas.

OBSERVACIONES: Desperfectos en parte superior. Manchas en ladrillos.

ELEMENTOS IMPROPIOS:

ELEMENTOS DE INTERÉS: Todo. Arquitectura etnológica del siglo XX., elemento que recuerda las antiguas industrias. Actualmente de uso monumental.

CATÁLOGO DE BIENES Y ESPACIOS PROTEGIDOS

AYUNTAMIENTO DE ALZIRA - OFICINA DEL PLAN

DATOS DE LA PARCELA

Nº CATASTRAL: *Polígono 46, Parcela 24-d*

LONGITUD DE FACHADA: *m*

FONDO: *m*

SUPERFICIE: *m2*

EDIFICACIÓN Y USOS

Nº DE PLANTAS:

ALTURA:

USO DE LA PLANTA BAJA:

USO DEL RESTO DE PLANTAS:

FICHA Nº

I-3/B

ELEMENTO	TIPO o MATERIAL	ESTADO
ESTRUCTURA	<i>Ladrillo</i>	<i>LP</i>
MUROS	<i>Ladrillo</i>	<i>LP</i>
FORJADOS		
CUBIERTA		
REMATE	<i>Ladrillo</i>	<i>LP</i>
DINTELES		
ELEMENTOS VOLADOS		
CARPINTERIA		
REJERIA		
BAJANTES		
HUMEDADES		
REVESTIMIENTOS		
PINTURAS		
ELEM. ORNAMENTALES		

B : buen estado

LP: d. leves puntuales

LE: d. leves extendidos

GP: d. graves puntuales

GE: d. graves extendidos

ASPECTO GLOBAL:

R

FECHA DE LA TOMA DE DATOS: *diciembre de 1994*

PROPIEDAD: *Privada*

DIRECTRICES PARTICULARES DE INTERVENCIÓN: *Se permitirán obras de consolidación y de conservación. Acometiendo las obras necesarias que afiancen la estructura y eviten el desplome.*

FUENTES Y REFERENCIAS:

CATÁLOGO DE BIENES Y ESPACIOS PROTEGIDOS

AYUNTAMIENTO DE ALZIRA - OFICINA DEL PLAN

DENOMINACIÓN: Pont de Ferro d'Alzira (Sant Gregori)
LOCALIZACIÓN: Cauce del río Júcar en la Vila,
Nº CATASTRAL:

INVENTARIO DE BIENES INMUEBLES

FICHA Nº

I-4/A

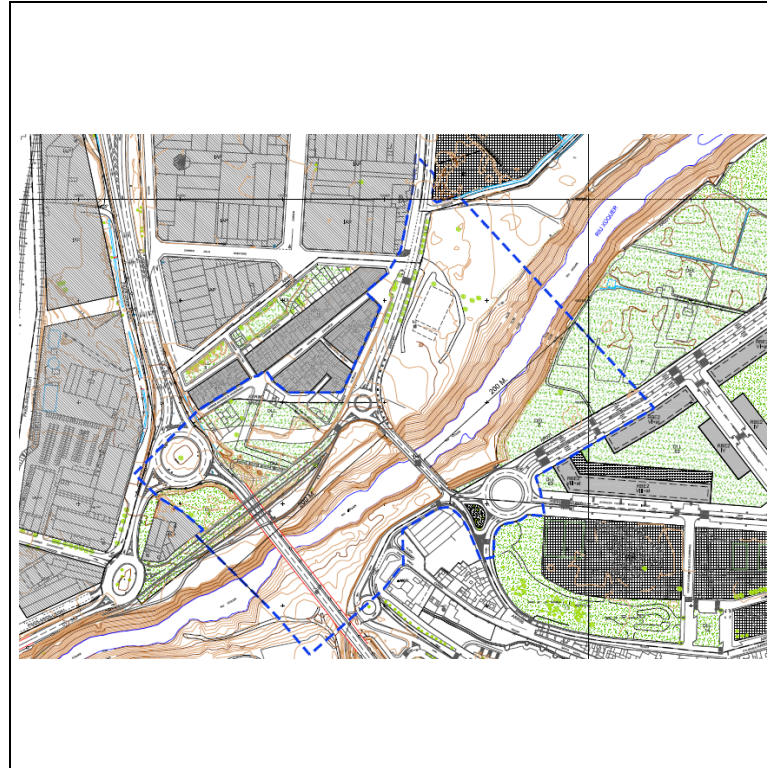
ZONA DE ORDENANZAS:
Suelo No Urbanizable (SNUPR)

GRADO DE INTERÉS:
Alto

INTERÉS INTERIOR:
Alto

PROTECCIÓN:
Arquitectónica y Tipológica

DIRECTRICES PART. :
BIEN DE RELEVANCIA LOCAL



FECHA Y AUTOR: *Proyectado en 1899 por E. González Granda. Finalizado e inaugurado en 1918.*

DESCRIPCIÓN: *Puente de un solo arco atirantado estilo "bowstring" (arco de cuerda). Consta de un tramo de 72 m. de luz encima de potentes muros de contención. La plataforma está sujeta por dos arcos tirantes paralelos, separados entre sí 6,01 m. La altura de los arcos es de 8,90 m. La estructura queda reforzada por 32 vigas verticales y acopladas transversalmente, a modo de "cruz de San Andrés". A los extremos la obra descansa encima de unas rótulas metálicas que están encastradas en los contrafuertes de piedra de sillar.*

OBSERVACIONES: *A consecuencia de la inundación de San Carlos de 1864, la "D.G. de Obras públicas del Estado" encargó el proyecto al ingeniero Enrique González Granda (1899). Las obras se llevaron a cabo entre 1911 y 1918, para sustituir en el Puente de san Gregorio (S.XIV), que pervivió hasta 1921. Ubicado aproximadamente bajo el actual Puente del alcalde J. Pellicer. Aún se conservan restos de machones.*

ELEMENTOS DE INTERÉS: *Monumento de interés arquitectónico, histórico y etnológico. Constituyó el acceso al casco urbano. En la actualidad da servicio al tránsito local entre el casco urbano y el barrio de Santa María, constituyendo una de las imágenes de referencia más importantes de la ciudad.*

En su momento fue paradigma de la ingeniería y la modernidad. El Puente de Hierro, forma parte de uno conjunto de una veintena de puentes a la Ribera sobre el Júcar, como son los puentes de Alberic, Sumacàrcer, Albalat, Riola, Cullera y Fotaleny.

La Revolución Industrial comportó la introducción de nuevos materiales como el acero laminado, el vidrio plano o el hierro fundido, que permitirían a la vez una revolución de los transportes y la comunicación, y la creación de nuevos lugares funcionales para la nueva sociedad industrial, es decir de fábricas, almacenes, mercados, y sobre todo puentes. Los puentes, aún de fábrica romana, fueran sustituidos por una nueva tipología, los "puentes de hierro", hitos de la tecnología, que supieron reunir belleza y funcionalidad.

CATÁLOGO DE BIENES Y ESPACIOS PROTEGIDOS

AYUNTAMIENTO DE ALZIRA - OFICINA DEL PLAN

DATOS DE LA PARCELA

Nº CATASTRAL:

LONGITUD DE FACHADA:

m

FONDO:

m

SUPERFICIE:

m²

EDIFICACIÓN Y USOS

Nº DE PLANTAS:

ALTURA:

USO DE LA PLANTA BAJA:

USO DEL RESTO DE PLANTAS:

FICHA Nº

I-4/B

ELEMENTO	TIPO o MATERIAL	ESTADO
ESTRUCTURA	<i>Arcos metálicos, perfiles metálica roblonada.</i>	
MUROS		
FORJADOS		
CUBIERTA		
REMATE		
DINTELES		
ELEMENTOS VOLADOS		
CARPINTERIA		
REJERIA		
BAJANTES		
HUMEDADES		
REVESTIMIENTOS		
PINTURAS		
ELEM. ORNAMENTALES		

B : buen estado

LP: d. leves puntuales

LE: d. leves extendidos

GP: d. graves puntuales

GE: d. graves extendidos

ASPECTO GLOBAL:

R+

FECHA DE LA TOMA DE DATOS: *diciembre de 1994; octubre de 2010*

PROPIEDAD: *Pública*

DIRECTRICES PARTICULARES DE INTERVENCIÓN: *En 1986 fue objeto de una intervención de refuerzo que afectó solo los estribos, mientras que en 1995 la estructura metálica fue reparada y pintada. Actualmente, en bastante buen estado de conservación, continúa pendiente de futuras intervenciones. Los pretilos de piedra presentan desperfectos a causa de la vegetación que crece a las juntas.*

FUENTES Y REFERENCIAS: *Catàleg de Béns protegits, Alzira, Ajuntament d' Alzira, refundido enero 2002.*

MARTÍNEZ GARCÍA, J.M.; SERRA RODRÍGUEZ, J.J; Els ponts de ferro de la Ribera del Xúquer, Mancomunitat de la Ribera Alta, 2006. El Xúquer bajo gigantes de hierro, CV NEWS, 2008 (núm. 39).

CATÁLOGO DE BIENES Y ESPACIOS PROTEGIDOS

AYUNTAMIENTO DE ALZIRA - OFICINA DEL PLAN

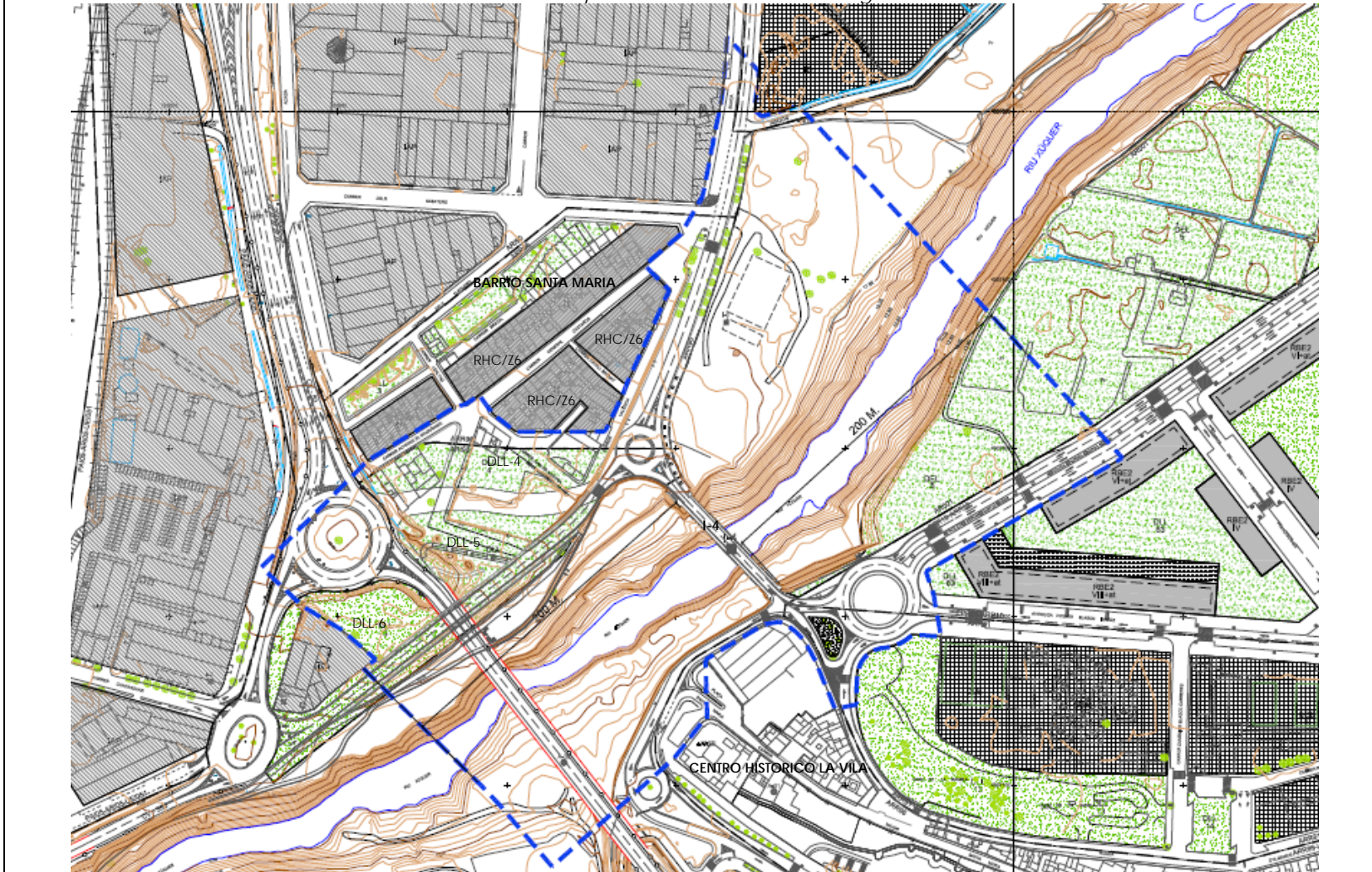
AMBITOS:

AMBITO DEL BIEN: *El ámbito del bien es el propio puente así como los pretilos de piedra en se apoya.*

AMBITO DEL ENTORNO DE PROTECCIÓN: *El ámbito de protección es el delimitado gráficamente: - - - - -*

FICHA Nº

I-4/C



CATÁLOGO DE BIENES Y ESPACIOS PROTEGIDOS

A Y U N T A M I E N T O D E A L Z I R A - O F I C I N A D E L P L A N

FICHA N°

I-4/D

REGIMEN DE PROTECCION DE LOS ENTORNOS DE LOS BIENES INMUEBLES DE RELEVANCIA LOCAL:

Su entorno de protección esta constituido al este y sur por el centro histórico de la Villa, declarado como Bien de Interés Cultural cuyas directrices de intervención están tuteladas por la propia Conselleria de Cultura, al norte por el cauce del río Júcar siendo de aplicación lo establecido en el Real Decreto 9/2008 de 11 de enero por el que se modifica el Reglamento del Dominio Público Hidráulico y por ultimo al oeste se encuentra el barrio de Santa Maria.

En el barrio de Santa Maria el Plan General 2002 establece una ordenación constituida por:

- Zonas verdes (DLL-4, DLL-5 y DLL-6), las cuales se encuentran pendientes de ejecutar, para lo cual se emplearan materiales de carácter rustico.

- Y manzanas residenciales pertenecientes a la zonificación de Residencial Histórico RHC/Z6, cuyas directrices de intervención se encuentran definidas en las propias Normas Urbanísticas, en las que se concreta tanto la tipología edificatoria como su volumen alturas, estética y composición de las fachadas preservando en todo momento su aspecto histórico. Se concreta en los artículos 5.11.2 a 5.11.6, para la tipología de RHC/Z6, siendo los aspectos fundamentales que inciden en su protección:

5.11.6. Condiciones estéticas.

6.1- Criterios para composición de fachadas. Las jambas deberán tener un espesor mínimo de 25 cm. La superficie total de huecos no debe exceder el 50% de la superficie total del paramento de fachada.

6.2- Materiales autorizados. Los cuerpos de fachada sólo podrán acabarse superficialmente con pinturas o estucos lisos sobre enlucido de mortero maestreado.

Sólo se permite aplacado de piedra natural situado en una franja inferior de la fachada con una altura máxima de 1m.

Las tonalidades de color, texturas de los materiales, naturaleza de los oficios y acabados deben tender, en cada caso, a la adecuación mutua, evitando rupturas y/o confrontaciones de dudosa justificación. Se aconsejan los colores utilizados tradicionalmente en la arquitectura doméstica, preferentemente los ocre, almagras, amarillo cadmio, blanco marfil, verdes y azules.

6.3- Carpintería. Las carpinterías de puertas, ventanas, celosías, contraventanas y persianas, serán preferentemente de madera vista en su color natural o esmaltada en colores lisos utilizados en la arquitectura tradicional, preferentemente los marrones, verdes, azules y blanco; permitiéndose carpintería metálica.

CATÁLOGO DE BIENES Y ESPACIOS PROTEGIDOS

AYUNTAMIENTO DE ALZIRA - OFICINA DEL PLAN

DENOMINACIÓN: Vivienda unifamiliar

LOCALIZACIÓN: C/ Mayor S. Agustín, 32 C/ Concordia, 10

Nº CATASTRAL: 15664/04

INVENTARIO DE BIENES INMUEBLES

FICHA Nº

I-5/A

ZONA DE ORDENANZAS:

Residencial Histórico

GRADO DE INTERÉS:

Bajo

INTERÉS INTERIOR:

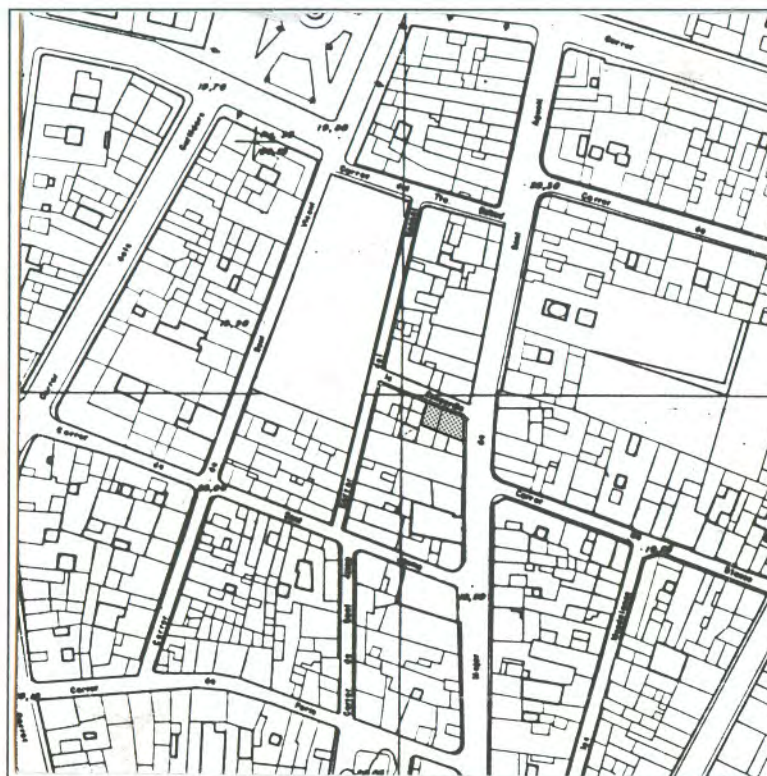
-

PROTECCIÓN:

Parcial

DIRECTRICES PART. :

ver en ficha /B



FECHA Y AUTOR: (Aprox. 1925-1930) Aprox. 1925.

DESCRIPCIÓN: Vivienda en esquina de estilo modernista y composición jerarquizada en vertical con dos ejes de huecos ligeramente desplazados del eje de simetría. La decoración, de carácter romántico naturalista, propia del estilo de la época, está formada por relieves de estuco con ornamentos vegetales y mascarones, completada con balcones de hierro forjado de similares características y antepecho de cubierta mixtilíneo coronado con formas blandas y acróteras florales flanqueando el mascarón central.

OBSERVACIONES: Los elementos ornamentales sobre los huecos superiores han sido eliminados.

ELEMENTOS IMPROPIOS: Modificación puerta de entrada para entrada al local. Puerta en calle lateral. Balcón de losa de hormigón en el primer piso. Ornamentación planta baja

ELEMENTOS DE INTERÉS: Composición/Remate/El. volados/Rejería/El. ornamentales

CATÁLOGO DE BIENES Y ESPACIOS PROTEGIDOS

AYUNTAMIENTO DE ALZIRA - OFICINA DEL PLAN

DATOS DE LA PARCELA

Nº CATASTRAL: 15664/04
LONGITUD DE FACHADA: 6,6m
FONDO: 13m
SUPERFICIE: 94m2

EDIFICACIÓN Y USOS

Nº DE PLANTAS: PB+2
ALTURA: 9 m.
USO DE LA PLANTA BAJA: Sin uso
USO DEL RESTO DE PLANTAS: Sin uso

FICHA Nº

I-5/B

ELEMENTO	TIPO o MATERIAL	ESTADO
ESTRUCTURA		
MUROS	Mampostería	GP
FORJADOS		
CUBIERTA	Plana	
REMATE	Antepecho	GP
DINTELES	Obra	GP
ELEMENTOS VOLADOS	Balcón	LE
CARPINTERIA	Madera	GE
REJERIA	Fundición	LE
BAJANTES	Zinc y Fundición	GP
HUMEDADES	En fachada	
REVESTIMIENTOS	Enfoscado	GP
PINTURAS	Pintado	GE
ELEM. ORNAMENTALES	Mortero	GE

B : buen estado
LP: d. leves puntuales
LE: d. leves extendidos
GP: d. graves puntuales
GE: d. graves extendidos

ASPECTO GLOBAL:

M

FECHA DE LA TOMA DE DATOS: diciembre de 1994

PROPIEDAD: Privada

DIRECTRICES PARTICULARES DE INTERVENCIÓN: Se permitirán obras de rehabilitación con reestructuración, conservando los elementos de interés: Composición/Remate/El. volados/Rejería/El. ornamentales. Se mantendrá plana la cubierta.

FUENTES Y REFERENCIAS:

CATÁLOGO DE BIENES Y ESPACIOS PROTEGIDOS

AYUNTAMIENTO DE ALZIRA - OFICINA DEL PLAN

DENOMINACIÓN: Vivienda unifamiliar

LOCALIZACIÓN: C/ Purísima, 38

Nº CATASTRAL: 17695/22

INVENTARIO DE BIENES INMUEBLES

FICHA Nº

I-6/A

ZONA DE ORDENANZAS:

Residencial Histórico

GRADO DE INTERÉS:

Bajo

INTERÉS INTERIOR:


-

PROTECCIÓN:

Parcial

DIRECTRICES PART. :

ver en ficha /B



FECHA Y AUTOR: (1.910-1.915) Primer tercio de siglo XX,

DESCRIPCIÓN: Vivienda entre medianeras de composición en tres ejes de huecos jerarquizados en vertical con balcón corrido en planta principal e individuales en la planta superior.

OBSERVACIONES:

ELEMENTOS IMPROPIOS: Huecos de la planta baja

ELEMENTOS DE INTERÉS: Composición/Fachada/Rejería/El. /Ornamentales/El. volados.

CATÁLOGO DE BIENES Y ESPACIOS PROTEGIDOS

AYUNTAMIENTO DE ALZIRA - OFICINA DEL PLAN

DATOS DE LA PARCELA

Nº CATASTRAL: 17695/22
LONGITUD DE FACHADA: 7,17m
FONDO: 18m
SUPERFICIE: 129m²

EDIFICACIÓN Y USOS

Nº DE PLANTAS: PB+2
ALTURA: 10 m.
USO DE LA PLANTA BAJA: Vivienda
USO DEL RESTO DE PLANTAS: Vivienda

FICHA Nº

I-6/B

ELEMENTO	TIPO o MATERIAL	ESTADO
ESTRUCTURA		
MUROS	Ladrillo	B
FORJADOS		
CUBIERTA	Inclinada de teja	B
REMATE	Cornisa	B
DINTELES	Obra	B
ELEMENTOS VOLADOS	Balcón	B
CARPINTERIA	Madera	B
REJERIA	Fundición	B
BAJANTES	Zinc	B
HUMEDADES		
REVESTIMIENTOS	Ladrillo y Zócalo de granito	B
PINTURAS	Pintado	B
ELEM. ORNAMENTALES	Mortero	B

B : buen estado

LP: d. leves puntuales

LE: d. leves extendidos

GP: d. graves puntuales

GE: d. graves extendidos

ASPECTO GLOBAL:

B

FECHA DE LA TOMA DE DATOS: diciembre de 1994

PROPIEDAD: Privada

DIRECTRICES PARTICULARES DE INTERVENCIÓN: Se permitirán obras de rehabilitación con reestructuración, conservando los elementos de interés: Composición/El. volados/Rejería/El. ornamentales.

FUENTES Y REFERENCIAS:

CATÁLOGO DE BIENES Y ESPACIOS PROTEGIDOS

AYUNTAMIENTO DE ALZIRA - OFICINA DEL PLAN

DENOMINACIÓN: Murallas de la Vila
LOCALIZACIÓN: Avda. Luis Suñer,
Nº CATASTRAL:

INVENTARIO DE BIENES INMUEBLES

FICHA Nº

I-7a/A

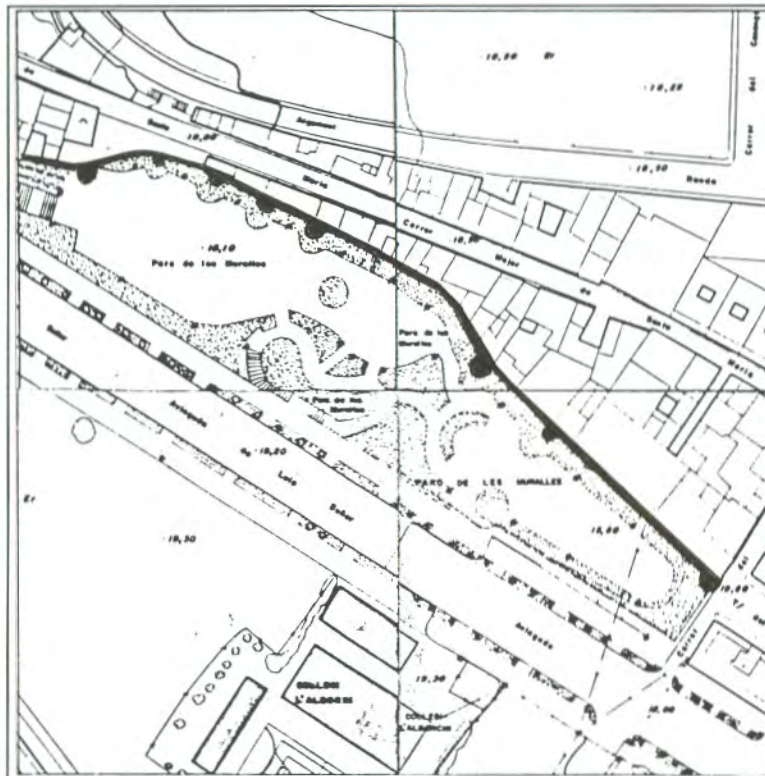
ZONA DE ORDENANZAS:
Residencial Histórico "La Vila"

GRADO DE INTERÉS:
Alto

INTERÉS INTERIOR:
Alto

PROTECCIÓN:
Integral

DIRECTRICES PART. :
Bien Interés Cultural
ver en ficha /B



FECHA Y AUTOR: (Aprox. s IX) Aprox. s X,

DESCRIPCIÓN: La muralla, almenada, es de mampostería de cal y arena con piedra irregular con parte de adobes y parte de argamasa realizado con encofrados de madera. Existen ocho torreones de forma circular y altura entre 6 y 10 metros. Actualmente existe un sector de 255,50 m. en buen estado que fue restaurado en el año 1.975 y otro sector de unos 60 m. que no ha sido restaurado. Sobre ella se apoyan numerosas edificaciones de viviendas construidas en el XIX.

OBSERVACIONES: Desprendimientos de la argamasa con que se recubrieron las murallas en la "restauración" que sufrió en el año 1975. Restituciones estilísticas. Estado ruinoso de la mayoría de las edificaciones que se apoyan sobre ella. **Refencia A-31 Inventario Arqueológico.**

ELEMENTOS IMPROPIOS:

ELEMENTOS DE INTERÉS: Todo

CATÁLOGO DE BIENES Y ESPACIOS PROTEGIDOS

AYUNTAMIENTO DE ALZIRA - OFICINA DEL PLAN

DATOS DE LA PARCELA

Nº CATASTRAL:
LONGITUD DE FACHADA: m
FONDO: m
SUPERFICIE: m²

EDIFICACIÓN Y USOS

Nº DE PLANTAS:
ALTURA:
USO DE LA PLANTA BAJA:
USO DEL RESTO DE PLANTAS:

FICHA Nº

I-7a/B

ELEMENTO	TIPO o MATERIAL	ESTADO
ESTRUCTURA		
MUROS	Mampostería de cal y arena.	GE
FORJADOS		
CUBIERTA		
REMATE		
DINTELES		
ELEMENTOS VOLADOS		
CARPINTERIA		
REJERIA		
BAJANTES		
HUMEDADES		
REVESTIMIENTOS		
PINTURAS		
ELEM. ORNAMENTALES		

B : buen estado
LP: d. leves puntuales
LE: d. leves extendidos
GP: d. graves puntuales
GE: d. graves extendidos

ASPECTO GLOBAL:

M

FECHA DE LA TOMA DE DATOS: diciembre de 1994

PROPIEDAD: Municipal

DIRECTRICES PARTICULARES DE INTERVENCIÓN: Se permitirán obras de consolidación y de conservación que eviten el deterioro del monumento. Será de aplicación la Ley 4/98, de 11 de Junio del Patrimonio Cultural Valenciano.

FUENTES Y REFERENCIAS: VV.AA. Catálogo de Monumentos de la Comunidad Valenciana. Conselleria de Cultura, Educació y Ciència. 1983. Alzira, arte en su historia. Bernardo Montagud Piera. 1982. Falla Plaza Mayor. Alzira, estudios artísticos. Bernardo Montagud Piera. 1989. Falla Plaza Mayor.

CATÁLOGO DE BIENES Y ESPACIOS PROTEGIDOS

AYUNTAMIENTO DE ALZIRA - OFICINA DEL PLAN

DENOMINACIÓN: Murallas de la Vila
LOCALIZACIÓN: Pza. del Mercado,
Nº CATASTRAL:

INVENTARIO DE BIENES INMUEBLES

FICHA Nº

I-7b/A

ZONA DE ORDENANZAS:
Residencial Histórico "La Vila"

GRADO DE INTERÉS:
Alto

INTERÉS INTERIOR:
Alto

PROTECCIÓN:
Integral

DIRECTRICES PART. :
Bien Interés Cultural
ver en ficha /B



FECHA Y AUTOR: () Aprox. s X,

DESCRIPCIÓN: Fragmento de muralla compuesto por cuatro tramos separados por tres torreones semicirculares. Está construida con argamasa de mortero y piedras encofrada (tapial con cajones), presentando sucesivas actuaciones históricas. Por la cara interior del recinto existe un puesto de guardia, una serie de arcos apoyados que definían un camino de ronda (adarve), y en el extremo oriental una noria adosada con un arco ojival.

OBSERVACIONES: Excavaciones arqueológicas en 1987. **Referencia A-31 Inventario Arqueológico.**

ELEMENTOS IMPROPIOS:

ELEMENTOS DE INTERÉS: Todo

CATÁLOGO DE BIENES Y ESPACIOS PROTEGIDOS

AYUNTAMIENTO DE ALZIRA - OFICINA DEL PLAN

DATOS DE LA PARCELA

Nº CATASTRAL:
LONGITUD DE FACHADA: m
FONDO: m
SUPERFICIE: m2

EDIFICACIÓN Y USOS

Nº DE PLANTAS:
ALTURA:
USO DE LA PLANTA BAJA:
USO DEL RESTO DE PLANTAS:

FICHA Nº

I-7b/B

ELEMENTO	TIPO o MATERIAL	ESTADO
ESTRUCTURA		
MUROS	Argamasa de mortero y piedras	GE
FORJADOS		
CUBIERTA		
REMATE		
DINTELES		
ELEMENTOS VOLADOS		
CARPINTERIA		
REJERIA		
BAJANTES		
HUMEDADES		
REVESTIMIENTOS		
PINTURAS		
ELEM. ORNAMENTALES		

B : buen estado
LP: d. leves puntuales
LE: d. leves extendidos
GP: d. graves puntuales
GE: d. graves extendidos

ASPECTO GLOBAL:

M

FECHA DE LA TOMA DE DATOS: diciembre de 1994

PROPIEDAD: Municipal

DIRECTRICES PARTICULARES DE INTERVENCIÓN: Se permitirán obras de consolidación y de conservación que eviten el deterioro del monumento, así como obras de restauración. Será de aplicación la Ley 4/98, de 11 de Junio del Patrimonio Cultural Valenciano.

FUENTES Y REFERENCIAS: Informe preliminar de las excavaciones de urgencia en el Mercat Vell. Agustín Ferrer Clari. 1987. Projecte de rehabilitació de la PLaça del Mercat. Vetges tu i Mediterrània. 1990. Consellería de Cultura

CATÁLOGO DE BIENES Y ESPACIOS PROTEGIDOS

AYUNTAMIENTO DE ALZIRA - OFICINA DEL PLAN

DENOMINACIÓN: Monasterio de Santa Lucía

LOCALIZACIÓN: C/ Santa Lucía, 26

Nº CATASTRAL: 10701/15

INVENTARIO DE BIENES INMUEBLES

FICHA Nº

I-8/A

ZONA DE ORDENANZAS:
Residencial Histórico "La Vila"

GRADO DE INTERÉS:
Alto

INTERÉS INTERIOR:
Elementos compositivos, nave
Iglesia, Claustro

PROTECCIÓN:
Integral

DIRECTRICES PART. :
Bien Interés Cultural (Escudo)
ver en ficha /B



FECHA Y AUTOR: (1536) 1536.

DESCRIPCIÓN: Antiguo Monasterio de Santa Lucía y primitivo hospital municipal, del que subsiste la portada renacentista de la Iglesia, de composición simétrica, con unas bases sobre las que apoyan las pilastras de piedra labrada que sustentan el arquitrabe adornado con triglifos y metopas. Rematada con frontón circular partido en cuyo centro se coloca el escudo de la Villa. Tras ella el muro de ladrillo rematado con espadaña y del que sobresalen dos grandes gárgolas de piedra. Adosado el inmueble del Convento, con interesante fachada, huecos y restos pictóricos. En el interior destacar los estucos del la nave de la Iglesia, frisos cerámicos y parte del Claustro.

OBSERVACIONES: En la portada faltan diversas partes del frontón y pináculos. Ataques químicos de la piedra y desprendimiento de enfoscados. **Referencia A-31 Inventario Arqueológico.**

ELEMENTOS IMPROPIOS:

ELEMENTOS DE INTERÉS: Todo. Se determina BIC el escudo en la fachada.

CATÁLOGO DE BIENES Y ESPACIOS PROTEGIDOS

AYUNTAMIENTO DE ALZIRA - OFICINA DEL PLAN

DATOS DE LA PARCELA

Nº CATASTRAL: 10701/15
LONGITUD DE FACHADA: 45m
FONDO: 33m
SUPERFICIE: 1243m²

EDIFICACIÓN Y USOS

Nº DE PLANTAS: PB+1
ALTURA: 10 m.
USO DE LA PLANTA BAJA: Sin uso
USO DEL RESTO DE PLANTAS: Sin uso

FICHA Nº

I-8/B

ELEMENTO	TIPO o MATERIAL	ESTADO
ESTRUCTURA		
MUROS	Ladrillo	GE
FORJADOS		
CUBIERTA		GE
REMATE	Cornisa	GE
DINTELES	Ladrillo	GE
ELEMENTOS VOLADOS		
CARPINTERIA	Madera	GE
REJERIA		
BAJANTES		GE
HUMEDADES	En fachada	
REVESTIMIENTOS	Enfoscado	GE
PINTURAS	Sin pintar	GE
ELEM. ORNAMENTALES	Piedra	GE

B : buen estado
LP: d. leves puntuales
LE: d. leves extendidos
GP: d. graves puntuales
GE: d. graves extendidos

ASPECTO GLOBAL:

M

FECHA DE LA TOMA DE DATOS: diciembre de 1994

PROPIEDAD:

DIRECTRICES PARTICULARES DE INTERVENCIÓN: Se permitirán obras de restauración, de tal forma que se devuelva el edificio a su imagen original. El ámbito de protección del BIC esta definido por la fachada. Será de aplicación la Ley 4/98, de 11 de Junio del Patrimonio Cultural Valenciano.

FUENTES Y REFERENCIAS:

VV.AA. Catálogo de Monumentos de la Comunidad Valenciana. Conselleria de Cultura, Educació y Ciència. 1983
Alzira, arte en su historia. Bernardo Montagud Piera. 1982. Falla Plaza Mayor.
Señas de identidad, el escudo y la bandera de la ciudad de Alzira. Aureliano Lairón Pla. 1994. Falla Plaza Mayor.
Alzira, toponimia, imágenes y documentos. Aureliano Lairon Pla. 1985. Falla Camí Nou.

CATÁLOGO DE BIENES Y ESPACIOS PROTEGIDOS

AYUNTAMIENTO DE ALZIRA - OFICINA DEL PLAN

DENOMINACIÓN: Edificio de viviendas

LOCALIZACIÓN: C/ Santa Lucía, 29

Nº CATASTRAL: 10700/28

INVENTARIO DE BIENES INMUEBLES

FICHA Nº

1-9/A

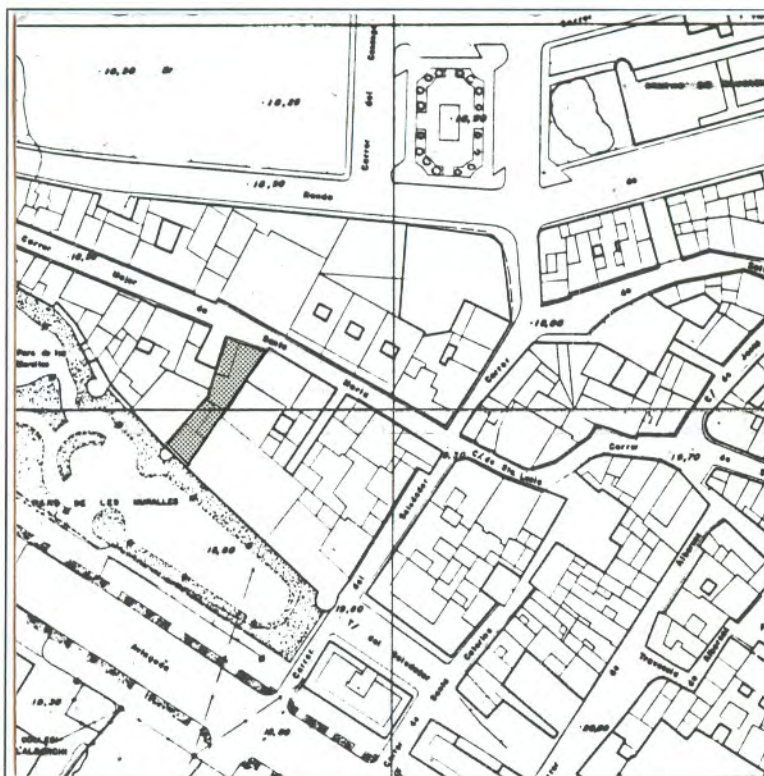

ZONA DE ORDENANZAS:
Residencial Histórico "La Vila"

GRADO DE INTERÉS:
Bajo

INTERÉS INTERIOR:
-

PROTECCIÓN:
Parcial

DIRECTRICES PART. :
ver en ficha /B



FECHA Y AUTOR: (Aprox. 1900) Aprox. 1900,

DESCRIPCIÓN: Edificio en esquina de fachada principal asimétrica, la composición está marcada con la disposición de los cuerpos volados centrales con rejería de torja. De ornamentación sencilla en los cubrepersianas con incrustaciones de cerámica.

OBSERVACIONES: Referencia A-31 Inventario Arqueológico.

ELEMENTOS IMPROPIOS: Bajante.

ELEMENTOS DE INTERÉS: Composición/El. volados/Rejería

CATÁLOGO DE BIENES Y ESPACIOS PROTEGIDOS

A Y U N T A M I E N T O D E A L Z I R A - O F I C I N A D E L P L A N

DATOS DE LA PARCELA

Nº CATASTRAL: 10700/28
LONGITUD DE FACHADA: 11m
FONDO: 37m
SUPERFICIE: 300m2

EDIFICACIÓN Y USOS

Nº DE PLANTAS: PB+2+C
ALTURA: 12 m.
USO DE LA PLANTA BAJA: Sin uso
USO DEL RESTO DE PLANTAS: Sin uso

FICHA Nº

I-9/B

ELEMENTO	TIPO o MATERIAL	ESTADO
ESTRUCTURA	Muros de ladrillo y jácenas de madera.	
MUROS	Ladrillo	GP
FORJADOS	De madera con revoltones de yeso	
CUBIERTA	Inclinada de teja y Plana	
REMATE	Cornisa y Barandilla	GP
DINTELES	Obra	LE
ELEMENTOS VOLADOS	Balcón	GE
CARPINTERIA	Madera	GE
REJERIA	Forja	LE
BAJANTES	Zinc	GP
HUMEDADES	En fachada	
REVESTIMIENTOS	Enfoscado	GE
PINTURAS	Sin pintar	GE
ELEM. ORNAMENTALES	Mortero	GE

B : buen estado

LP: d. leves puntuales

LE: d. leves extendidos

GP: d. graves puntuales

GE: d. graves extendidos

ASPECTO GLOBAL:

R-

FECHA DE LA TOMA DE DATOS: diciembre de 1994

PROPIEDAD: Privada

DIRECTRICES PARTICULARES DE INTERVENCIÓN: Se permitirán obras de rehabilitación con reestructuración, conservando los elementos de interés: Composición/El. volados/Rejería, así como el carácter ambiental.

FUENTES Y REFERENCIAS:

CATÁLOGO DE BIENES Y ESPACIOS PROTEGIDOS

AYUNTAMIENTO DE ALZIRA - OFICINA DEL PLAN

DENOMINACIÓN: Vivienda unifamiliar
LOCALIZACIÓN: C/ Santa Lucía, 25
Nº CATASTRAL: 10700/30

INVENTARIO DE BIENES INMUEBLES

FICHA Nº

I-10/A

ZONA DE ORDENANZAS:
Residencial Histórico "La Vila"

GRADO DE INTERÉS:

Bajo

INTERÉS INTERIOR:

-

PROTECCIÓN:

Parcial

DIRECTRICES PART. :

ver en ficha /B



FECHA Y AUTOR: (Aprox. 1.900) Aprox. 1.900,

DESCRIPCIÓN: Vivienda en esquina de composición jerarquizada en vertical, con balcón corrido en planta primera sobre ménsulas decoradas y balcones individuales en la segunda planta, con disposición de huecos típica de la "casa a una mà". Los paños están decorados con resaltes a modo de almohadillado y las ventanas se decoran con motivos ornamentales en los recercados. El edificio se remata con la franja de decoración que contiene los huecos de la cambrà.

OBSERVACIONES: Refencia A-31 Inventario Arqueologico.

ELEMENTOS IMPROPIOS: Inadecuado tratamiento del revestimiento de pintura que desvirtúan el aspecto global de la fachada. Persianas de PVC de las plantas superiores.

ELEMENTOS DE INTERÉS: Composición/EI. volados/EI. ornamentales

CATÁLOGO DE BIENES Y ESPACIOS PROTEGIDOS

AYUNTAMIENTO DE ALZIRA - OFICINA DEL PLAN

DATOS DE LA PARCELA

Nº CATASTRAL: 10700/30
LONGITUD DE FACHADA: 7,2m
FONDO: 17,7m
SUPERFICIE: 131m²

EDIFICACIÓN Y USOS

Nº DE PLANTAS: PB+2
ALTURA: 10 m.
USO DE LA PLANTA BAJA: Vivienda
USO DEL RESTO DE PLANTAS: Vivienda

FICHA Nº

I-10/B

ELEMENTO	TIPO o MATERIAL	ESTADO
ESTRUCTURA	Muros de ladrillo y jácenas de madera.	
MUROS	Mampostería y Ladrillo	LP
FORJADOS	De madera con revoltones de yeso	
CUBIERTA	Inclinada de teja	
REMATE	Cornisa	LE
DINTELES	Obra	B
ELEMENTOS VOLADOS	Balcón	B
CARPINTERIA	Madera	LE
REJERIA	Forja	GP
BAJANTES	Zinc	GE
HUMEDADES	En fachada	
REVESTIMIENTOS	Enfoscado	LP
PINTURAS	Pintado	B
ELEM. ORNAMENTALES	Mortero	GP

B : buen estado

LP: d. leves puntuales

LE: d. leves extendidos

GP: d. graves puntuales

GE: d. graves extendidos

ASPECTO GLOBAL:

R+

FECHA DE LA TOMA DE DATOS: diciembre de 1994

PROPIEDAD: Privada

DIRECTRICES PARTICULARES DE INTERVENCIÓN: Se permitirán obras de rehabilitación con reestructuración, conservando elementos de interés: Composición/El. volados/El. ornamentales. Se corregirán los elementos impropios: pintura y elementos de carpintería de planta superiores. Estando protegida la fachada a C/ Santa Lucia.

FUENTES Y REFERENCIAS:

CATÁLOGO DE BIENES Y ESPACIOS PROTEGIDOS

AYUNTAMIENTO DE ALZIRA - OFICINA DEL PLAN

DATOS DE LA PARCELA

Nº CATASTRAL: 10700/33

LONGITUD DE FACHADA:

7,2m

FONDO:

m

SUPERFICIE:

429m²

EDIFICACIÓN Y USOS

Nº DE PLANTAS: PB+2

ALTURA: 10 m.

USO DE LA PLANTA BAJA: Vivienda

USO DEL RESTO DE PLANTAS: Vivienda

FICHA Nº

I-11/B

ELEMENTO	TIPO o MATERIAL	ESTADO
ESTRUCTURA	Muros de ladrillo y jácenas de madera.	
MUROS	Ladrillo	B
FORJADOS	De madera con revoltones de yeso	
CUBIERTA	Inclinada de teja	GP
REMATE	Cornisa	LE
DINTELES	Madera y Obra	B
ELEMENTOS VOLADOS	Balcón	LE
CARPINTERIA	Madera	LP
REJERIA	Forja	B
BAJANTES	Zinc y Fundición	B
HUMEDADES	En fachada	
REVESTIMIENTOS	Enfoscado y Ladrillo	B
PINTURAS	Pintado	LP
ELEM. ORNAMENTALES	Mortero	LP

B : buen estado

LP: d. leves puntuales

LE: d. leves extendidos

GP: d. graves puntuales

GE: d. graves extendidos

ASPECTO GLOBAL:

B

FECHA DE LA TOMA DE DATOS: diciembre de 1994

PROPIEDAD: Privada

DIRECTRICES PARTICULARES DE INTERVENCIÓN: Se permitirán obras de rehabilitación con reestructuración, conservando los elementos de interés: Rejería/El. ornamentales.

FUENTES Y REFERENCIAS:

CATÁLOGO DE BIENES Y ESPACIOS PROTEGIDOS

AYUNTAMIENTO DE ALZIRA - OFICINA DEL PLAN

DENOMINACIÓN: Vivienda unifamiliar

LOCALIZACIÓN: C/ Santa Lucía, 5 C/ Sta. Caterina, 2

Nº CATASTRAL: 11699/04

INVENTARIO DE BIENES INMUEBLES

FICHA Nº

I-12/A

ZONA DE ORDENANZAS:
Residencial Histórico "La Vila"

GRADO DE INTERÉS:

Bajo

INTERÉS INTERIOR:

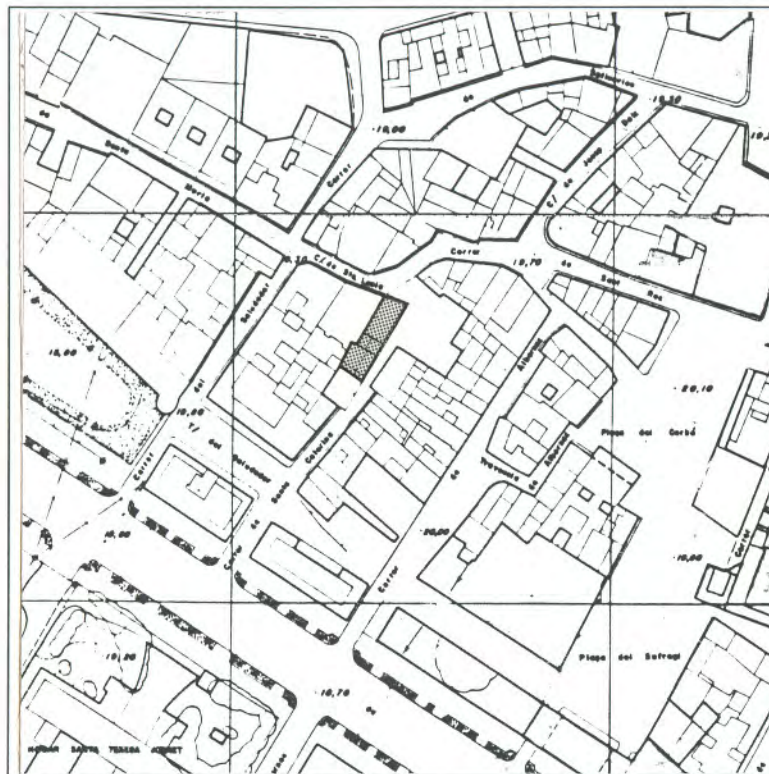
-

PROTECCIÓN:

Parcial

DIRECTRICES PART. :

ver en ficha /B



FECHA Y AUTOR: (Aprox 1.880) Primer tercio de siglo XX.

DESCRIPCIÓN: Vivienda en esquina de composición jerarquizada en vertical, con balcón corrido en planta primera y balcones curvos en la segunda planta. Disposición de huecos típica de la "casa a una mà". Los dinteles y los paños semicirculares sobre las ventanas de la planta superior están decoradas con motivos naturalistas. La fachada queda enmarcada con dos pilastras con capiteles jónicos y remate de balaustrada.

OBSERVACIONES: Esquina con "guardacantó" achafianado de piedra. Dintel de madera en la puerta. Fachada lateral sin ornamentación. Una reja. **Referencia A-31 Inventario Arqueológico.**

ELEMENTOS IMPROPIOS:

ELEMENTOS DE INTERÉS: Composición/Remate/El. volados/Rejería/El. ornamentales

CATÁLOGO DE BIENES Y ESPACIOS PROTEGIDOS

AYUNTAMIENTO DE ALZIRA - OFICINA DEL PLAN

DATOS DE LA PARCELA

Nº CATASTRAL: 11699/04

LONGITUD DE FACHADA:

7m

FONDO:

30m

SUPERFICIE:

250m²

EDIFICACIÓN Y USOS

Nº DE PLANTAS: PB+2

ALTURA: 10 m.

USO DE LA PLANTA BAJA: Sin uso

USO DEL RESTO DE PLANTAS: Sin uso

FICHA Nº

I-12/B

ELEMENTO	TIPO o MATERIAL	ESTADO
ESTRUCTURA	Muros de ladrillo y jácenas de madera.	
MUROS	Ladrillo	GP
FORJADOS	De madera con revoltones de yeso	
CUBIERTA	Inclinada de teja	LE
REMATE	Barandilla de fábrica	GE
DINTELES	Madera y Obra	GP
ELEMENTOS VOLADOS	Balcón	LE
CARPINTERIA	Madera	GE
REJERIA	Fundición	LE
BAJANTES	Zinc y Fundición	GE
HUMEDADES	En fachada	
REVESTIMIENTOS	Enfoscado y Zócalo de Piedra	LE
PINTURAS	Sin pintar	GE
ELEM. ORNAMENTALES	Mortero	LE

B : buen estado

LP: d. leves puntuales

LE: d. leves extendidos

GP: d. graves puntuales

GE: d. graves extendidos

ASPECTO GLOBAL:

R

FECHA DE LA TOMA DE DATOS: diciembre de 1994

PROPIEDAD: Privada

DIRECTRICES PARTICULARES DE INTERVENCIÓN: Se permitirán obras de rehabilitación con reestructuración, conservando los elementos de interés: Composición/Remate/El. volados/Rejería/El. ornamentales.

FUENTES Y REFERENCIAS:

CATÁLOGO DE BIENES Y ESPACIOS PROTEGIDOS

AYUNTAMIENTO DE ALZIRA - OFICINA DEL PLAN

DENOMINACIÓN: Vivienda unifamiliar

LOCALIZACIÓN: C/ Santa Lucía, 4

Nº CATASTRAL: 11707/10

INVENTARIO DE BIENES INMUEBLES

FICHA Nº

I-13/A

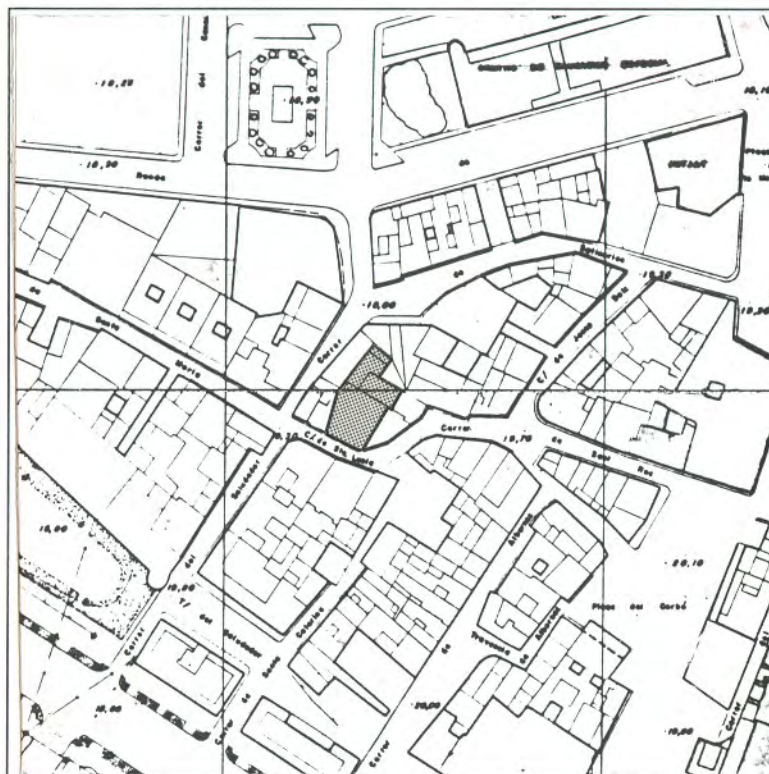
ZONA DE ORDENANZAS:
Residencial Histórico "La Vila"

GRADO DE INTERÉS:
Bajo

INTERÉS INTERIOR:
Medio

PROTECCIÓN:
Parcial

DIRECTRICES PART. :
ver en ficha /B



FECHA Y AUTOR: (Aprox. 1.900) Aprox. 1.900,

DESCRIPCIÓN: Vivienda popular compuesta por planta baja, primera y cambra, que responde a una distribución funcional. Fachada con tres ejes de huecos sin ornamentación. La cornisa está decorada con ladrillo macizo. La rejería es de forja con barrotes verticales y franjas decoradas con motivos geométricos..

OBSERVACIONES: Muro medianero con patologías graves. Cornisa de ladrillo visto. **Referencia A-31 Inventario Arqueológico.**

ELEMENTOS IMPROPIOS:

ELEMENTOS DE INTERÉS: Composición/Remate/Rejería/Trampantojo fachada/Azulejeras interiores en zaguán y patio posterior.

CATÁLOGO DE BIENES Y ESPACIOS PROTEGIDOS

AYUNTAMIENTO DE ALZIRA - OFICINA DEL PLAN

DATOS DE LA PARCELA

Nº CATASTRAL: 11707/10

LONGITUD DE FACHADA: 11,45m

FONDO: 25m

SUPERFICIE: 301m²

EDIFICACIÓN Y USOS

Nº DE PLANTAS: PB+1+C

ALTURA: 9 m.

USO DE LA PLANTA BAJA: Vivienda

USO DEL RESTO DE PLANTAS: Vivienda

FICHA Nº

I-13/B

ELEMENTO	TIPO o MATERIAL	ESTADO
ESTRUCTURA	Muros de ladrillo y jácenas de madera.	
MUROS	Mampostería	GP
FORJADOS	De madera con revoltones de yeso	
CUBIERTA	Inclinada de teja	
REMATE	Cornisa	B
DINTELES	Madera y Obra	GP
ELEMENTOS VOLADOS	Balcón	GP
CARPINTERIA	Madera	GE
REJERIA	Forja	LE
BAJANTES	PVC y Zinc	B
HUMEDADES	En fachada	
REVESTIMIENTOS	Enfoscado	LP
PINTURAS	Pintado	GE
ELEM. ORNAMENTALES	Mortero	

B : buen estado

LP: d. leves puntuales

LE: d. leves extendidos

GP: d. graves puntuales

GE: d. graves extendidos

ASPECTO GLOBAL:

R

FECHA DE LA TOMA DE DATOS: diciembre de 1994

PROPIEDAD: Privada

DIRECTRICES PARTICULARES DE INTERVENCIÓN: Se permitirán obras de rehabilitación con reestructuración, conservando los elementos de interés: Composición/Rejería/Remate/Trampantojo fachada/Azulejeras interiores en zaguán y patio posterior.

FUENTES Y REFERENCIAS:

CATÁLOGO DE BIENES Y ESPACIOS PROTEGIDOS

AYUNTAMIENTO DE ALZIRA - OFICINA DEL PLAN

DENOMINACIÓN: Vivienda unifamiliar
LOCALIZACIÓN: C/ San Roque, 16
Nº CATASTRAL: 11707/07

INVENTARIO DE BIENES INMUEBLES

FICHA Nº

I-14/A

ZONA DE ORDENANZAS:
Residencial Histórico "La Vila"

GRADO DE INTERÉS:
Bajo

INTERÉS INTERIOR:
Arcos de carga

PROTECCIÓN:
Parcial

DIRECTRICES PART. :
ver en ficha /B



FECHA Y AUTOR: (Portada gótica del s. XV, resto del s. XIX) Portada gótica del s. XV, resto del s. XIX.

DESCRIPCIÓN: El primer cuerpo de fachada contiene el muro de sillares con un arco de medio punto, configurado por 21 dovelas, que a la altura de las impostas en el trasdós muestra sendas molduras con ornamentación en espiral en el frente y estrías tribuladas en el intradós. El resto del edificio presenta la construcción tradicional de planta baja, piso y cambra asociada al uso agrícola. Antigua Ermita de Sant Roc y Casa de Empeño.

OBSERVACIONES: Puerta de entrada con arco de piedra. "Arc de balcó" de forja en la barandilla. Retablo de cerámica. **Referencia A-31 Inventario Arqueológico.**

ELEMENTOS IMPROPIOS:

ELEMENTOS DE INTERÉS: Composición/Muros

CATÁLOGO DE BIENES Y ESPACIOS PROTEGIDOS

AYUNTAMIENTO DE ALZIRA - OFICINA DEL PLAN

DATOS DE LA PARCELA

Nº CATASTRAL: 11707/07

LONGITUD DE FACHADA:

10m

FONDO:

17,8m

SUPERFICIE:

319m²

EDIFICACIÓN Y USOS

Nº DE PLANTAS: PB+1+C

ALTURA: 10 m.

USO DE LA PLANTA BAJA: Sin uso

USO DEL RESTO DE PLANTAS: Sin uso

FICHA Nº

I-14/B

ELEMENTO	TIPO o MATERIAL	ESTADO
ESTRUCTURA		
MUROS	Mampostería	GE
FORJADOS		
CUBIERTA	Inclinada de teja	GE
REMATE	Cornisa	GE
DINTELES	Madera, piedra y obra	GE
ELEMENTOS VOLADOS	Balcón	GE
CARPINTERIA	Madera	GE
REJERIA	Forja y Barrotes verticales	GE
BAJANTES	Zinc	GE
HUMEDADES	En fachada	
REVESTIMIENTOS	Enfoscado y Piedra	GE
PINTURAS	cal	GE
ELEM. ORNAMENTALES	Piedra	LP

B : buen estado

LP: d. leves puntuales

LE: d. leves extendidos

GP: d. graves puntuales

GE: d. graves extendidos

ASPECTO GLOBAL:

M

FECHA DE LA TOMA DE DATOS: diciembre de 1994

PROPIEDAD: Privada

DIRECTRICES PARTICULARES DE INTERVENCIÓN: Se permitirán obras de restauración, respetándose los elementos existentes del siglo XV. especialmente

FUENTES Y REFERENCIAS:

VV.AA. Catálogo de Monumentos de la Comunidad Valenciana. Conselleria de Cultura, Educació y Ciència. 1983

Alzira, estudios artísticos. Bernardo Montagud Piera. 1989. Falla Plaza Mayor.

CATÁLOGO DE BIENES Y ESPACIOS PROTEGIDOS

AYUNTAMIENTO DE ALZIRA - OFICINA DEL PLAN

DENOMINACIÓN: Vivienda unifamiliar

LOCALIZACIÓN: C/ José Dolz, 7

Nº CATASTRAL: 11707/03

INVENTARIO DE BIENES INMUEBLES

FICHA Nº

I-15/A

ZONA DE ORDENANZAS:
Residencial Histórico "La Vila"

GRADO DE INTERÉS:
Bajo

INTERÉS INTERIOR:
-

PROTECCIÓN:
Parcial

DIRECTRICES PART.:
ver en ficha /B



FECHA Y AUTOR: (Aprox. 1.880) Primer tercio de siglo XX,

DESCRIPCIÓN: Vivienda acomodada vinculada a los modelos tradicionales, mantiene la división jerárquica de los pisos. De clara disposición simétrica, con planta baja almohadillada, presenta ornamentación y remate con decoración neobarroca.

OBSERVACIONES: Referencia A-31 Inventario Arqueológico.

ELEMENTOS IMPROPIOS:

ELEMENTOS DE INTERÉS: Composición/El. volados/El. ornamentales/Remate.

CATÁLOGO DE BIENES Y ESPACIOS PROTEGIDOS

AYUNTAMIENTO DE ALZIRA - OFICINA DEL PLAN

DATOS DE LA PARCELA

Nº CATASTRAL: 11707/03

LONGITUD DE FACHADA: 13,1m

FONDO: 13m

SUPERFICIE: 166m²

EDIFICACIÓN Y USOS

Nº DE PLANTAS: PB+2

ALTURA: 10 m.

USO DE LA PLANTA BAJA: Vivienda y almacén

USO DEL RESTO DE PLANTAS: Vivienda

FICHA Nº

I-15/B

ELEMENTO	TIPO o MATERIAL	ESTADO
ESTRUCTURA	Muros y pilares de ladrillo y jácenas de madera.	
MUROS	Ladrillo	LE
FORJADOS	De madera con revoltones de yeso	
CUBIERTA	Inclinada de teja	
REMATE	Cornisa y Barandilla	GE
DINTELES	Obra	GP
ELEMENTOS VOLADOS	Balcón	GE
CARPINTERIA	Madera	GE
REJERIA	Forja	LE
BAJANTES	PVC y Zinc	GE
HUMEDADES	En fachada	
REVESTIMIENTOS	Enfoscado	GE
PINTURAS	Pintado	GE
ELEM. ORNAMENTALES	Mortero	GE

B : buen estado

LP: d. leves puntuales

LE: d. leves extendidos

GP: d. graves puntuales

GE: d. graves extendidos

ASPECTO GLOBAL:

R-

FECHA DE LA TOMA DE DATOS: diciembre de 1994

PROPIEDAD: Privada

DIRECTRICES PARTICULARES DE INTERVENCIÓN: Se permitirán obras de rehabilitación con reestructuración, conservando los elementos de interés: Composición/El. volados/El. ornamentales/Remate.

FUENTES Y REFERENCIAS:

CATÁLOGO DE BIENES Y ESPACIOS PROTEGIDOS

AYUNTAMIENTO DE ALZIRA - OFICINA DEL PLAN

DENOMINACIÓN: Edificio de viviendas

LOCALIZACIÓN: C/ San Roque, 12 C/ Josep Dolz, 2

Nº CATASTRAL: 12700/03

INVENTARIO DE BIENES INMUEBLES

FICHA Nº

I-16/A

ZONA DE ORDENANZAS:

Residencial Histórico "La Vila"

GRADO DE INTERÉS:

Bajo

INTERÉS INTERIOR:

Escalera principal y
pavimentos cerámicos.

PROTECCIÓN:

Parcial

DIRECTRICES PART. :

ver en ficha /B



FECHA Y AUTOR: (Aprox. 1.935-1.940) Aprox. 1.935-1.940.

DESCRIPCIÓN: Edificio ecléctico de corte racionalista en el que destaca el gran mirador curvo decorado y rematado con decoración neobarroca. Se aprecia la desaparición de los recercados decorados concentrándose la decoración en los paños entre ventanas. El barroquismo de la rejería de planta baja contrasta con la ligereza de la forja naturalista de los balcones de las plantas superiores.

OBSERVACIONES: Referencia A-31 Inventario Arqueológico.

ELEMENTOS IMPROPIOS:

ELEMENTOS DE INTERÉS: Todo

CATÁLOGO DE BIENES Y ESPACIOS PROTEGIDOS

AYUNTAMIENTO DE ALZIRA - OFICINA DEL PLAN

DATOS DE LA PARCELA

Nº CATASTRAL: 12700/03
 LONGITUD DE FACHADA: 12,2m
 FONDO: 23,5m
 SUPERFICIE: 244m²

EDIFICACIÓN Y USOS

Nº DE PLANTAS: PB+3
 ALTURA: 12 m.
 USO DE LA PLANTA BAJA: Sin uso
 USO DEL RESTO DE PLANTAS: Sin uso

FICHA Nº

I-16/B

ELEMENTO	TIPO o MATERIAL	ESTADO
ESTRUCTURA		
MUROS	Ladrillo	LP
FORJADOS		
CUBIERTA	Inclinada de teja árabe	
REMATE	Cornisa y Barandilla	GE
DINTELES	Obra	LE
ELEMENTOS VOLADOS	Balcón, Balaustre y Mirador	GE
CARPINTERIA	Madera	GE
REJERIA	Forja	GE
BAJANTES		
HUMEDADES	En fachada	
REVESTIMIENTOS	Enfoscado y Zócalo de Piedra	GP
PINTURAS	Sin pintar	
ELEM. ORNAMENTALES	Mortero	GP

B : buen estado
 LP: d. leves puntuales
 LE: d. leves extendidos
 GP: d. graves puntuales
 GE: d. graves extendidos

ASPECTO GLOBAL:

R-

FECHA DE LA TOMA DE DATOS: diciembre de 1994

PROPIEDAD: Municipal

DIRECTRICES PARTICULARES DE INTERVENCIÓN: Se permitirán obras de rehabilitación con reforma. Haciendo especial referencia al cuidado integro de la fachada.

FUENTES Y REFERENCIAS:

CATÁLOGO DE BIENES Y ESPACIOS PROTEGIDOS

AYUNTAMIENTO DE ALZIRA - OFICINA DEL PLAN

DENOMINACIÓN: Casa Tena
LOCALIZACIÓN: C/ San Roque, 10
Nº CATASTRAL: 12700/02

INVENTARIO DE BIENES INMUEBLES

FICHA Nº

I-17/A

ZONA DE ORDENANZAS:
Residencial Histórico "La Vila"

GRADO DE INTERÉS:
Bajo

INTERÉS INTERIOR:
Arcos de carga, patio y
escalera principal

PROTECCIÓN:
Parcial

DIRECTRICES PART. :
ver en ficha /B



FECHA Y AUTOR: (Aprox. 1900) Aprox. 1900,

DESCRIPCIÓN: Vivienda de tipo acomodada de dos plantas y cambra. Planta baja almohadillada y zócalo de piedra. Composición simétrica con balcones de forja y mirador central y remate con logia de ocho arcos de medio punto. De estilo historicista con impostas, recercados, balcones y mirador de madera decorados. Patio interior con escalera abovedada.

OBSERVACIONES: Rehabilitada en 1994. Jambas de la puerta de entrada de piedra. Se han reconstruido los elementos de fachada. Comunicada con el nº 8. **Referencia A-31** Inventario Arqueológico.

ELEMENTOS IMPROPIOS:

ELEMENTOS DE INTERÉS: Todo

CATÁLOGO DE BIENES Y ESPACIOS PROTEGIDOS

AYUNTAMIENTO DE ALZIRA - OFICINA DEL PLAN

DATOS DE LA PARCELA

Nº CATASTRAL: 12700/02
LONGITUD DE FACHADA: 13,9m
FONDO: 33m
SUPERFICIE: 425m2

EDIFICACIÓN Y USOS

Nº DE PLANTAS: PB+2
ALTURA: 10 m.
USO DE LA PLANTA BAJA: Sin uso
USO DEL RESTO DE PLANTAS: Ayuntamiento

FICHA Nº

I-17/B

ELEMENTO	TIPO o MATERIAL	ESTADO
ESTRUCTURA	Muros de mampostería y jácenas de madera.	
MUROS	Ladrillo	B
FORJADOS	De madera con revoltones de yeso	
CUBIERTA	Inclinada de teja	B
REMATE	Cornisa	B
DINTELES	Madera y Obra	B
ELEMENTOS VOLADOS	Balcón	B
CARPINTERIA	Madera	B
REJERIA	Forja	B
BAJANTES	Zinc y Fundición	B
HUMEDADES		
REVESTIMIENTOS	Enfoscado, Piedra, y Zócalo de mármol	B
PINTURAS	Pintado	B
ELEM. ORNAMENTALES	Mortero	B

B : buen estado
LP: d. leves puntuales
LE: d. leves extendidos
GP: d. graves puntuales
GE: d. graves extendidos

ASPECTO GLOBAL:

B

FECHA DE LA TOMA DE DATOS: diciembre de 1994

PROPIEDAD: Municipal

DIRECTRICES PARTICULARES DE INTERVENCIÓN: Se permitirán obras de rehabilitación con reestructuración, conservándose especialmente la fachada, así como los elementos que le son propios.

FUENTES Y REFERENCIAS:

CATÁLOGO DE BIENES Y ESPACIOS PROTEGIDOS

A Y U N T A M I E N T O D E A L Z I R A - O F I C I N A D E L P L A N

DENOMINACIÓN: Antigua casa señorial

LOCALIZACIÓN: C/ San Roque, 8

Nº CATASTRAL: 12700/01

INVENTARIO DE BIENES INMUEBLES

FICHA Nº

I-18/A

ZONA DE ORDENANZAS:
Residencial Histórico "La Vila"

GRADO DE INTERÉS:
Bajo

INTERÉS INTERIOR:
-

PROTECCIÓN:
Parcial

DIRECTRICES PART. :
Bien Interés Cultural (Escudo)
ver en ficha /B



FECHA Y AUTOR: (Aprox. 1900) Aprox. 1900,

DESCRIPCIÓN: Casa señorial de composición simétrica y jerarquización de pisos con diferente altura de plantas, vanos y vuelo de los balcones de forja. Puerta de entrada con jambas y dintel de piedra con escudo de armas. Ornamentación sobria con impostas molduradas, enfoscados con relieves geométricos y remate de cornisa con modillones.

OBSERVACIONES: Escudo heráldico sobre la puerta. Comunicada con la nº 6 y 10. **Referencia A-31 Inventario Arqueológico.**

ELEMENTOS IMPROPIOS: Tablón de anuncios y acondicionadores de aire.

ELEMENTOS DE INTERÉS: Todo. Se determina BIC el escudo en la fachada.

CATÁLOGO DE BIENES Y ESPACIOS PROTEGIDOS

AYUNTAMIENTO DE ALZIRA - OFICINA DEL PLAN

DATOS DE LA PARCELA

Nº CATASTRAL: 12700/01
LONGITUD DE FACHADA: 34,6m
FONDO: 33,6m
SUPERFICIE: 1131m²

EDIFICACIÓN Y USOS

Nº DE PLANTAS: PB+2
ALTURA: 10 m.
USO DE LA PLANTA BAJA: Ayuntamiento
USO DEL RESTO DE PLANTAS: Ayuntamiento

FICHA Nº

I-18/B

ELEMENTO	TIPO o MATERIAL	ESTADO
ESTRUCTURA	Muros de mampostería y jácenas de madera.	
MUROS	Ladrillo	B
FORJADOS	De madera con revoltones de yeso	
CUBIERTA	Inclinada de teja	
REMATE	Cornisa	LP
DINTELES	Piedra y obra	LP
ELEMENTOS VOLADOS	Balcón	GP
CARPINTERIA	Madera	B
REJERIA	Forja	GP
BAJANTES	Zinc	GE
HUMEDADES	En fachada	
REVESTIMIENTOS	Enfoscado	GE
PINTURAS	Pintado	GE
ELEM. ORNAMENTALES	Piedra y Mortero	LP

B : buen estado
LP: d. leves puntuales
LE: d. leves extendidos
GP: d. graves puntuales
GE: d. graves extendidos

ASPECTO GLOBAL:

R

FECHA DE LA TOMA DE DATOS: diciembre de 1994

PROPIEDAD: Municipal

DIRECTRICES PARTICULARES DE INTERVENCIÓN: Se permitirán obras de rehabilitación con reforma. Procurando devolver la fachada a su imagen original, eliminando elementos impropios: acondicionadores de aire y tablón de anuncios. El ámbito de protección del BIC esta definido por la fachada. Será de aplicación la Ley 4/98, de 11 de Junio del Patrimonio Cultural Valenciano.

FUENTES Y REFERENCIAS:

CATÁLOGO DE BIENES Y ESPACIOS PROTEGIDOS

AYUNTAMIENTO DE ALZIRA - OFICINA DEL PLAN

DENOMINACIÓN: Casa Consistorial

LOCALIZACIÓN: C/ San Roque, 6

Nº CATASTRAL: 12700/01

INVENTARIO DE BIENES INMUEBLES

FICHA Nº

I-19/A

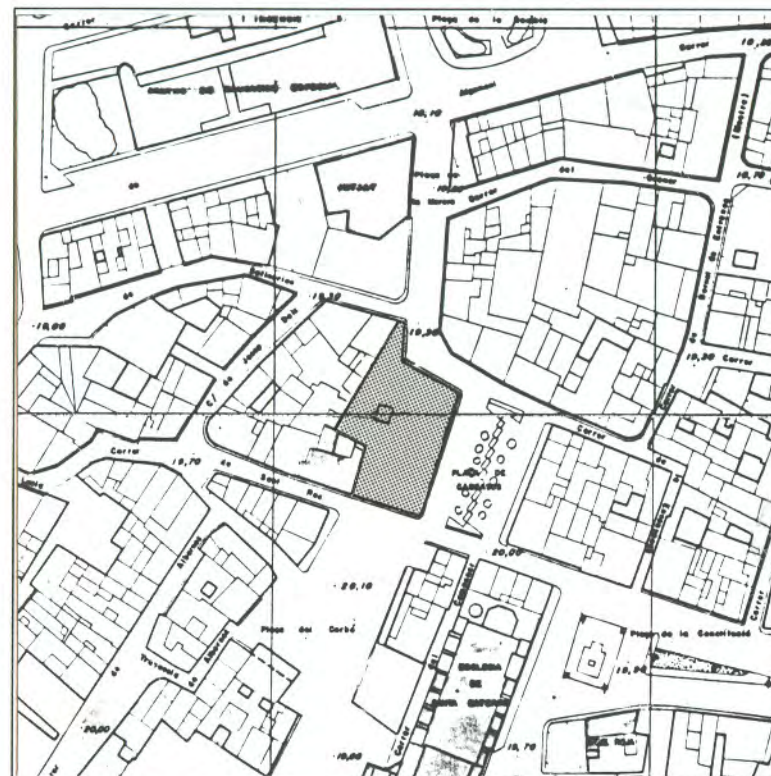
ZONA DE ORDENANZAS:
Residencial Histórico "La Vila"

GRADO DE INTERÉS:
Alto

INTERÉS INTERIOR:
Vestíbulo, Escalera, Salón
Noble, antiguo despacho
Alcaldía

PROTECCIÓN:
Integral

DIRECTRICES PART. :
Bien Interés Cultural
ver en ficha /B



FECHA Y AUTOR: (1.547) 1547-1.603, Jaime Piquer, Guillem Torres y Joan Lemonin (pedrapiquers), Miguel Joan y Cosme Rodríguez (maestros de tapias) y Cosme Castany (fuster)

DESCRIPCIÓN: Declarado Monumento Histórico Artístico Nacional el 18/12/1.939. Según Tormo la fachada presenta contradicciones estilísticas: en su primer cuerpo se ubican elementos renacentistas, en el segundo góticos y un tercer cuerpo de remate barroco con arcos de ladrillo. Posiblemente los elementos góticos anacrónicos del segundo cuerpo han sido añadidos con posterioridad o labradas con destino a la Casa Consistorial. La fachada principal es simétrica con tres ejes de huecos y la puerta de entrada se remata con el escudo de la Villa. La entrada (un amplio zaguón), ocupa los dos primeros cuerpos de fachada desde el que se accede a los pisos superiores que han sufrido muchas transformaciones. Del interior cabe destacar el Salón Consistorial y la Alcaldía.

OBSERVACIONES: La fachada lateral enfoscada. El edificio fue restaurado en 1.981 por el arquitecto José Luis Gisbert. **Referencia A-31 Inventario Arqueológico.**

ELEMENTOS IMPROPIOS: Acondicionadores de aire.

ELEMENTOS DE INTERÉS: Todo

CATÁLOGO DE BIENES Y ESPACIOS PROTEGIDOS

A Y U N T A M I E N T O D E A L Z I R A - O F I C I N A D E L P L A N

DATOS DE LA PARCELA

Nº CATASTRAL: 12700/01
 LONGITUD DE FACHADA: 34,6m
 FONDO: 33,6m
 SUPERFICIE: 1131m²

EDIFICACIÓN Y USOS

Nº DE PLANTAS: PB+1+C
 ALTURA: 14 m.
 USO DE LA PLANTA BAJA: Ayuntamiento
 USO DEL RESTO DE PLANTAS: Ayuntamiento

FICHA Nº

I-19/B

ELEMENTO	TIPO o MATERIAL	ESTADO
ESTRUCTURA	Muros de mampostería y jácenas de madera.	
MUROS	Mampostería	B
FORJADOS	De madera con revoltones de yeso	
CUBIERTA	Inclinada de teja	B
REMATE	Cornisa	LP
DINTELES	Piedra y obra	B
ELEMENTOS VOLADOS	Balcón	B
CARPINTERIA	Madera	LP
REJERIA	Forja y Barrotes verticales	B
BAJANTES	Zinc y Fundición	B
HUMEDADES	En fachada	
REVESTIMIENTOS	Enfoscado y Piedra	B
PINTURAS	Pintado	B
ELEM. ORNAMENTALES	Piedra	B

B : buen estado
 LP: d. leves puntuales
 LE: d. leves extendidos
 GP: d. graves puntuales
 GE: d. graves extendidos

ASPECTO GLOBAL:

B

FECHA DE LA TOMA DE DATOS: diciembre de 1994

PROPIEDAD: Municipal

DIRECTRICES PARTICULARES DE INTERVENCIÓN: Se permitirán obras de restauración que garanticen un buen grado de conservación del edificio. Será de aplicación la Ley 4/98, de 11 de Junio del Patrimonio Cultural Valenciano.

FUENTES Y REFERENCIAS:

VV.AA. Catálogo de Monumentos de la Comunidad Valenciana. Conselleria de Cultura, Educació y Ciència. 1983
 Alzira, toponimia, imágenes y documentos. Aureliano Lairón Pla. 1985. Falla Camí Nou.
 Señas de identidad, el escudo y la bandera de la ciudad de Alzira. Aureliano Lairón Pla. 1994. Falla Plaza Mayor.
 Alzira, estudios artísticos. Bernardo Montagud Piera. 1989. Falla Plaza Mayor.

CATÁLOGO DE BIENES Y ESPACIOS PROTEGIDOS

AYUNTAMIENTO DE ALZIRA - OFICINA DEL PLAN

DENOMINACIÓN: Vivienda unifamiliar

LOCALIZACIÓN: C/ San Roque, 13

Nº CATASTRAL: 11694/06

INVENTARIO DE BIENES INMUEBLES

FICHA Nº

I-20/A

ZONA DE ORDENANZAS:
Residencial Histórico "La Vila"

GRADO DE INTERÉS:
Bajo

INTERÉS INTERIOR:
-

PROTECCIÓN:
Parcial

DIRECTRICES PART. :
Bien Interés Cultural (Escudo)
ver en ficha /B



FECHA Y AUTOR: (Aprox. 1.920) Aprox. 1.920,

DESCRIPCIÓN: Vivienda modernista en esquina con dos ejes de huecos: el de la puerta de entrada con balcones de fundición sobre ménsulas y decoración floral, y el segundo con mirador apilastrado con rejería de forja y análoga ornamentación.

OBSERVACIONES: Escudo heráldico en la fachada principal. Última planta sin huecos al exterior. **Referencia A-31 Inventario Arqueológico.**

ELEMENTOS IMPROPIOS:

ELEMENTOS DE INTERÉS: Composición/El. volados/Rejería/El. Ornamentales. Se determina BIC el escudo en la fachada.

CATÁLOGO DE BIENES Y ESPACIOS PROTEGIDOS

AYUNTAMIENTO DE ALZIRA - OFICINA DEL PLAN

DATOS DE LA PARCELA

Nº CATASTRAL: 11694/06
LONGITUD DE FACHADA: 9,4m
FONDO: 18,2m
SUPERFICIE: 166m2

EDIFICACIÓN Y USOS

Nº DE PLANTAS: PB+2
ALTURA: 12 m.
USO DE LA PLANTA BAJA: Vivienda
USO DEL RESTO DE PLANTAS: Vivienda

FICHA Nº

I-20/B

ELEMENTO	TIPO o MATERIAL	ESTADO
ESTRUCTURA	Muros de mampostería y jácenas de madera.	
MUROS	Ladrillo	GP
FORJADOS	De madera con revoltones de yeso	
CUBIERTA	Inclinada de teja	
REMATE	Cornisa	LE
DINTELES	Madera y Obra	GP
ELEMENTOS VOLADOS	Balcón y Mirador	GE
CARPINTERIA	Madera	GP
REJERIA	Fundición y Forja	LE
BAJANTES	Zinc	GE
HUMEDADES	En fachada	
REVESTIMIENTOS	Enfoscado	GE
PINTURAS	Pintado	GE
ELEM. ORNAMENTALES	Mortero	GE

B : buen estado
LP: d. leves puntuales
LE: d. leves extendidos
GP: d. graves puntuales
GE: d. graves extendidos

ASPECTO GLOBAL:

R-

FECHA DE LA TOMA DE DATOS: diciembre de 1994

PROPIEDAD: Privada

DIRECTRICES PARTICULARES DE INTERVENCIÓN: Se permitirán obras de rehabilitación con reestructuración, conservando los elementos de interés: Composición/El. volados/Rejería/El. ornamentales. El ámbito de protección del BIC esta definido por la fachada. Será de aplicación la Ley 4/98, de 11 de Junio del Patrimonio Cultural Valenciano.

FUENTES Y REFERENCIAS:

CATÁLOGO DE BIENES Y ESPACIOS PROTEGIDOS

AYUNTAMIENTO DE ALZIRA - OFICINA DEL PLAN

DENOMINACIÓN: Vivienda unifamiliar
LOCALIZACIÓN: C/ Albornoz, 4 Pl. Carbó, 4
Nº CATASTRAL: 11696/01

INVENTARIO DE BIENES INMUEBLES

FICHA Nº

I-21/A

ZONA DE ORDENANZAS:
Residencial Histórico "La Vila"

GRADO DE INTERÉS:

Bajo

INTERÉS INTERIOR:

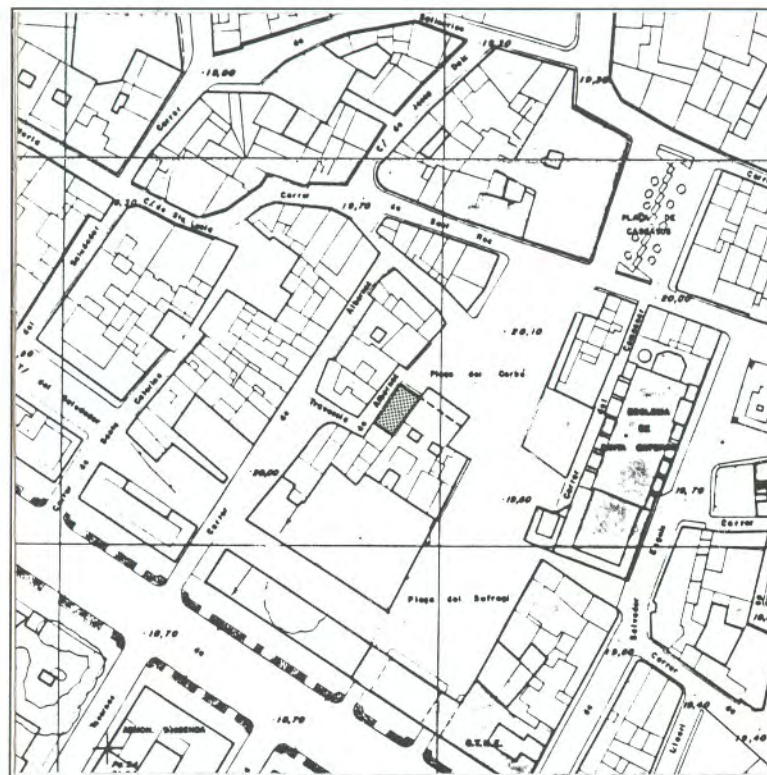
-

PROTECCIÓN:

Ambiental

DIRECTRICES PART. :

ver en ficha /B



FECHA Y AUTOR: (Aprox. 1.850) Finales del s. XIX,

DESCRIPCIÓN: Vivienda en esquina de composición jerarquizada en vertical y disposición de huecos típica de la "casa a una mà". La disposición de los huecos de la fachada lateral responde a criterios funcionales ligados a la tradición musulmana.

OBSERVACIONES: Rehabilitada. Elementos de piedra en planta baja; zócalo en ventana y "guardacantó". **Referencia A-31 Inventario Arqueológico.**

ELEMENTOS IMPROPIOS:

ELEMENTOS DE INTERÉS: Rejería/Carpintería

CATÁLOGO DE BIENES Y ESPACIOS PROTEGIDOS

AYUNTAMIENTO DE ALZIRA - OFICINA DEL PLAN

DATOS DE LA PARCELA

Nº CATASTRAL: 11696/01
LONGITUD DE FACHADA: 6,7m
FONDO: 12m
SUPERFICIE: 80m²

EDIFICACIÓN Y USOS

Nº DE PLANTAS: PB+2
ALTURA: 10 m.
USO DE LA PLANTA BAJA: Vivienda
USO DEL RESTO DE PLANTAS: Vivienda

FICHA Nº

I-21/B

ELEMENTO	TIPO o MATERIAL	ESTADO
ESTRUCTURA	Muros de mampostería y jácenas de madera.	
MUROS	Ladrillo	B
FORJADOS	De madera con revoltones de yeso	
CUBIERTA	Inclinada de teja	B
REMATE	Cornisa	B
DINTELES	Madera y Obra	B
ELEMENTOS VOLADOS	Balcón	B
CARPINTERIA	Madera	B
REJERIA	Fundición y Forja	B
BAJANTES	Zinc y Fundición	B
HUMEDADES	Del terreno	
REVESTIMIENTOS	Enfoscado	B
PINTURAS	Pintado	B
ELEM. ORNAMENTALES	Mortero	B

B : buen estado

LP: d. leves puntuales

LE: d. leves extendidos

GP: d. graves puntuales

GE: d. graves extendidos

ASPECTO GLOBAL:

B

FECHA DE LA TOMA DE DATOS: diciembre de 1994

PROPIEDAD: Privada

DIRECTRICES PARTICULARES DE INTERVENCIÓN:

FUENTES Y REFERENCIAS:


CATÁLOGO DE BIENES Y ESPACIOS PROTEGIDOS

A Y U N T A M I E N T O D E A L Z I R A - O F I C I N A D E L P L A N

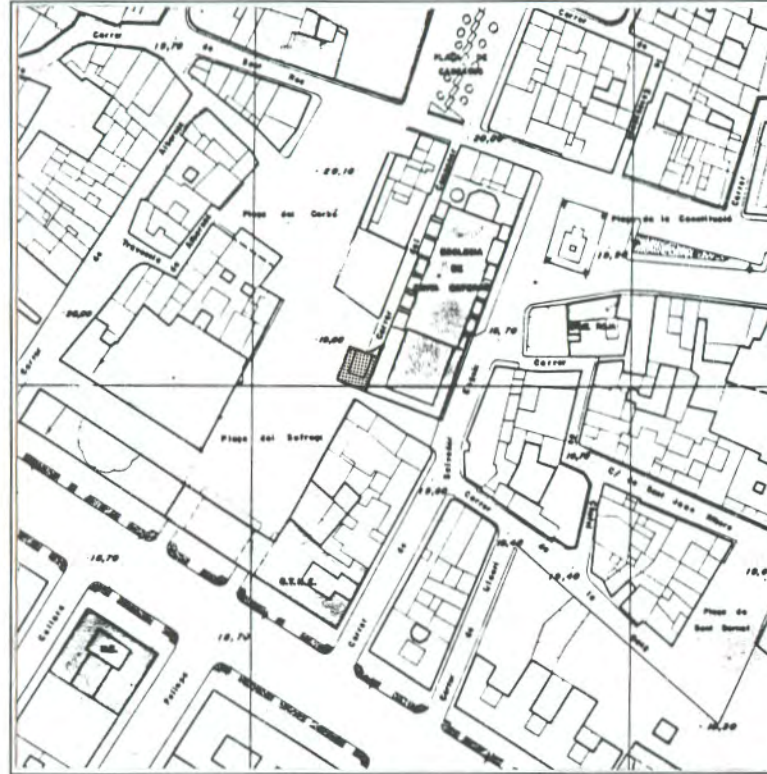
DENOMINACIÓN: Campanario de Sta. Caterina

LOCALIZACIÓN: Plaza del Sufragi,

Nº CATASTRAL: 12691/01



INVENTARIO DE BIENES INMUEBLES



FICHA Nº

I-22/A

ZONA DE ORDENANZAS:

Residencial Histórico "La Vila"

GRADO DE INTERÉS:

Alto

INTERÉS INTERIOR:

Elementos compositivos,
mensulas y otros

PROTECCIÓN:

Integral

DIRECTRICES PART. :

Bien Relevancia Local
ver en ficha /B

FECHA Y AUTOR: () ,

DESCRIPCIÓN: Torre campanario, originalmente independiente del templo de Sta. Catalina. Su planta es cuadrangular y está construida con muros de sillares de piedra, con tres arcos ojivales en su base, y rematada con fábrica de ladrillo. En la parte alta existen huecos rematados con arcos de medio punto. El remate lo constituye una espadaña, añadida, de dos cuerpos construida con ladrillo, presenta balcones de forja.

OBSERVACIONES: Desplome excesivo de la torre y mal estado y degradación de la piedra. **Referencia A-31 Inventario Arqueológico.**

ELEMENTOS IMPROPIOS: Sacristía de Santa Catalina adosada a la torre.

ELEMENTOS DE INTERÉS: Todo

CATÁLOGO DE BIENES Y ESPACIOS PROTEGIDOS

AYUNTAMIENTO DE ALZIRA - OFICINA DEL PLAN

DATOS DE LA PARCELA

Nº CATASTRAL: 12691/01

LONGITUD DE FACHADA:

70m

FONDO:

30m

SUPERFICIE:

1412m²

EDIFICACIÓN Y USOS

Nº DE PLANTAS:

ALTURA:

USO DE LA PLANTA BAJA:

USO DEL RESTO DE PLANTAS:

FICHA Nº

I-22/B

ELEMENTO	TIPO o MATERIAL	ESTADO
ESTRUCTURA		
MUROS	Ladrillo y sillería de piedra	GE
FORJADOS		
CUBIERTA	Plana	
REMATE		
DINTELES	Piedra	GP
ELEMENTOS VOLADOS		
CARPINTERIA		
REJERIA	Forja	GE
BAJANTES		
HUMEDADES	En fachada	
REVESTIMIENTOS	Piedra	GE
PINTURAS		
ELEM. ORNAMENTALES	Piedra	GE

B : buen estado

LP: d. leves puntuales

LE: d. leves extendidos

GP: d. graves puntuales

GE: d. graves extendidos

ASPECTO GLOBAL:

M

FECHA DE LA TOMA DE DATOS: diciembre de 1994

PROPIEDAD: Privada Parroquia Santa Caterina Verge

DIRECTRICES PARTICULARES DE INTERVENCIÓN: Se permitirán obras de restauración, así como las que haya que acometer para evitar el derrumbe del edificio. Se eliminará el edificio adosado y los elementos impropios para dejar exenta la torre. Será de aplicación el artículo 46 de la Ley 4/98, de 11 de Junio del Patrimonio Cultural Valenciano.

FUENTES Y REFERENCIAS:

Alzira, estudios artísticos. Bernardo Montagud Piera. 1989. Falla Plaza Mayor.

VV.AA. Catálogo de Monumentos de la Comunidad Valenciana. Conselleria de Cultura, Educació y Ciència. 1983

Estudi previ a la restauració de l'església de Sta. Caterina d'Alzira. Pascual Vernich Taléns. 1985.

CATÁLOGO DE BIENES Y ESPACIOS PROTEGIDOS

A Y U N T A M I E N T O D E A L Z I R A - O F I C I N A D E L P L A N

DENOMINACIÓN: Iglesia de Santa Caterina
LOCALIZACIÓN: Plaza de la Constitución, 12
Nº CATASTRAL: 12691/01

INVENTARIO DE BIENES INMUEBLES

FICHA Nº

I-23/A


ZONA DE ORDENANZAS:
Residencial Histórico "La Vila"

GRADO DE INTERÉS:
Alto

INTERÉS INTERIOR:
Elementos compositivos,
propios del Templo

PROTECCIÓN:
Integral

DIRECTRICES PART. :
Bien Relevancia Local
Bien Interés Cultural (Escudo)
ver en ficha /B



FECHA Y AUTOR: () Primer templo siglo XIII remodelación siglo XVIII., Portada de Gaspar Diaz (1.692)

DESCRIPCIÓN: Primitivo edificio de planta basilical con contrafuertes del que se conservan elementos góticos: absides, contrafuertes, arcos, capiteles, etc., campanario. La disposición actual es de tres naves, las laterales con capillas entre contrafuertes y la central con bóveda de cañón con lunetos. En el interior se aprecia la decoración barroca fruto de las intervenciones: ornamentadas cornisas, dorados capiteles corintios, estucos y frescos en las bóvedas y cúpula sobre pechinas en el crucero, sin linterna, pero con arquitectura ilusoria de trampantojo que acentúa la teatralidad y que se refuerza con la adecuada iluminación artificial de los elementos constructivos. De la fachada a la Plaza de la Constitución sobresale la portada barroca de 1692 con columnas salomónicas rematadas con capitel sobre el que apoyan los modillones que soportan el arquivado y se rematan con pináculos. El cuerpo superior con el nicho de la Santa se termina con frontón semicircular y escudo de la villa. La portada y los muros de la iglesia en general presentan graves deterioros tanto en la piedra como en el aspecto estructural detectándose numerosas grietas y cedimientos de los muros.

OBSERVACIONES: Referencia A-31 Inventario Arqueológico.

ELEMENTOS IMPROPIOS: Intervenciones y reparaciones inadecuadas. Campanario-reloj de la Pza. de la Constitución y Sacristía de la Plaza del Sufragio.

ELEMENTOS DE INTERÉS: La Portada Barroca y en especial los elementos góticos del siglo XIII, como son los contrafuertes con los arranques de los arcos diafragmáticos y la cabecera con tres absides. Se determina BIC el escudo en la fachada.

CATÁLOGO DE BIENES Y ESPACIOS PROTEGIDOS

AYUNTAMIENTO DE ALZIRA - OFICINA DEL PLAN

DATOS DE LA PARCELA

Nº CATASTRAL: 12691/01
LONGITUD DE FACHADA: 70m
FONDO: 30m
SUPERFICIE: 1412m²

EDIFICACIÓN Y USOS

Nº DE PLANTAS:
ALTURA:
USO DE LA PLANTA BAJA: Iglesia
USO DEL RESTO DE PLANTAS:

FICHA Nº

I-23/B

ELEMENTO	TIPO o MATERIAL	ESTADO
ESTRUCTURA		
MUROS	Mampostería	GE
FORJADOS		
CUBIERTA	Inclinada de teja	LP
REMATE	Cornisa	GE
DINTELES	Piedra	GE
ELEMENTOS VOLADOS		
CARPINTERIA	Madera	GE
REJERIA		
BAJANTES		
HUMEDADES	En fachada	
REVESTIMIENTOS		
PINTURAS		
ELEM. ORNAMENTALES	Piedra	GE

B : buen estado
LP: d. leves puntuales
LE: d. leves extendidos
GP: d. graves puntuales
GE: d. graves extendidos

ASPECTO GLOBAL:

M

FECHA DE LA TOMA DE DATOS: diciembre de 1994

PROPIEDAD: Privada Parroquia Santa Caterina Verge

DIRECTRICES PARTICULARES DE INTERVENCIÓN: Se permitirán obras de restauración, tratando de eliminar las intervenciones y reparaciones inadecuadas, para sacar a la luz el estilo gótico primigenio fundacional de la Iglesia. Expresamente se prohíbe las obras de nueva planta sobre elementos de interés objeto de protección. El ámbito de protección del BIC está definido por la fachada. Será de aplicación la Ley 4/98, de 11 de Junio del Patrimonio Cultural Valenciano, y el artículo 46 de dicha Ley.

FUENTES Y REFERENCIAS:

VV.AA. Catálogo de Monumentos de la Comunidad Valenciana. Conselleria de Cultura, Educació y Ciència. 1983

El arquitecto Gaspar Diez. Intervención en la comarca de Alzira (1681-1701). Elíseo Moreno Burriel. 1992. Al-Gezira

Evolución de las plantas de la iglesia de Sta. Catalina y estudio comparativo de las marcas de los canteros... Elíseo Moreno Burriel. 1990. Al-Gezira.

Estudi previ a la restauració de l'església de Sta. Caterina d'Alzira. Pascual Vernich Taléns. 1985.

Alzira, estudios artísticos. Bernardo Montagud Piera. 1989. Falla Plaza Mayor.

Señas de identidad, el escudo y la bandera de la ciudad de Alzira. Aureliano Lairón Pla. 1994. Falla Plaza Mayor.

CATÁLOGO DE BIENES Y ESPACIOS PROTEGIDOS

AYUNTAMIENTO DE ALZIRA - OFICINA DEL PLAN

DENOMINACIÓN: Vivienda unifamiliar
LOCALIZACIÓN: C/ San Roque, 7 C/ Campanar
Nº CATASTRAL: 12699/01

INVENTARIO DE BIENES INMUEBLES

FICHA Nº

I-24/A

ZONA DE ORDENANZAS:
Residencial Histórico "La Vila"

GRADO DE INTERÉS:
Bajo

INTERÉS INTERIOR:
-

PROTECCIÓN:
Parcial

DIRECTRICES PART. :
ver en ficha /B



FECHA Y AUTOR: (Aprox. 1.880) Principios del s. XX,

DESCRIPCIÓN: En reconstrucción. Del edificio original sólo se conserva el paño de fachada esquina calle Campanar con balcones y rejería de fundición, el resto ha sido totalmente reedificado.

OBSERVACIONES: Referencia A-31 Inventario Arqueológico.

ELEMENTOS IMPROPIOS:

ELEMENTOS DE INTERÉS: Composición/EI. volados

CATÁLOGO DE BIENES Y ESPACIOS PROTEGIDOS

AYUNTAMIENTO DE ALZIRA - OFICINA DEL PLAN

DATOS DE LA PARCELA

Nº CATASTRAL: 12699/01
LONGITUD DE FACHADA: m
FONDO: m
SUPERFICIE: m2

EDIFICACIÓN Y USOS

Nº DE PLANTAS: PB+3
ALTURA: 13 m.
USO DE LA PLANTA BAJA: en rehabilitación
USO DEL RESTO DE PLANTAS: en rehabilitación

FICHA Nº

I-24/B

ELEMENTO	TIPO o MATERIAL	ESTADO
ESTRUCTURA	Reconstruida de hormigón	
MUROS	Ladrillo	B
FORJADOS	De hormigón	
CUBIERTA	Inclinada de teja	B
REMATE	Cornisa	B
DINTELES	Obra	B
ELEMENTOS VOLADOS	Balcón	B
CARPINTERIA		
REJERIA	fundición	LP
BAJANTES		
HUMEDADES		
REVESTIMIENTOS	Enfoscado	LE
PINTURAS	Pintado	LE
ELEM. ORNAMENTALES	Mortero	LP

B : buen estado
LP: d. leves puntuales
LE: d. leves extendidos
GP: d. graves puntuales
GE: d. graves extendidos

ASPECTO GLOBAL:

B

FECHA DE LA TOMA DE DATOS: diciembre de 1994

PROPIEDAD: Privada

DIRETRICES PARTICULARES DE INTERVENCIÓN: Se permitirán obras de rehabilitación con reestructuración, conservando los elementos de interés: Composición/El. volados.

FUENTES Y REFERENCIAS:

CATÁLOGO DE BIENES Y ESPACIOS PROTEGIDOS

AYUNTAMIENTO DE ALZIRA - OFICINA DEL PLAN

DENOMINACIÓN: Vivienda unifamiliar
LOCALIZACIÓN: C/ Faustino Blasco, 4
Nº CATASTRAL: 14683/05

INVENTARIO DE BIENES INMUEBLES

FICHA Nº

I-25/A

ZONA DE ORDENANZAS:
Residencial Histórico "La Vila"

GRADO DE INTERÉS:
Bajo

INTERÉS INTERIOR:
-

PROTECCIÓN:
Parcial

DIRECTRICES PART. :
ver en ficha /B



FECHA Y AUTOR: [1.915-1.920] 1.915-1.920.

DESCRIPCIÓN: Edificio de viviendas con fachada de un solo eje de vanos, en el que se mezclan paramentos de ladrillo visto con elementos ornamentales de estilo "Art Nouveau", tomados del repertorio austríaco como los tríglifos pendientes de disco, cenefas horizontales, dinteles y apilastrados verticales con decoraciones naturalistas. La rejería de los balcones es de forja con ornamentación estilizada de motivos geométricos.

OBSERVACIONES: Referencia A-31 Inventario Arqueológico.

ELEMENTOS IMPROPIOS:

ELEMENTOS DE INTERÉS: Todo

CATÁLOGO DE BIENES Y ESPACIOS PROTEGIDOS

AYUNTAMIENTO DE ALZIRA - OFICINA DEL PLAN

DATOS DE LA PARCELA

Nº CATASTRAL: 14683/05
LONGITUD DE FACHADA: 22m
FONDO: 10m
SUPERFICIE: 210m²

EDIFICACIÓN Y USOS

Nº DE PLANTAS: PB+3
ALTURA: 13 m.
USO DE LA PLANTA BAJA: Óptica
USO DEL RESTO DE PLANTAS: Vivienda

FICHA Nº

I-25/B

ELEMENTO	TIPO o MATERIAL	ESTADO
ESTRUCTURA		
MUROS	Ladrillo	B
FORJADOS		
CUBIERTA	Plana	B
REMATE	Barandilla	B
DINTELES	Madera	B
ELEMENTOS VOLADOS	Balcón	B
CARPINTERIA	Madera	B
REJERIA	Fundición	B
BAJANTES		B
HUMEDADES		
REVESTIMIENTOS	Ladrillo y Zócalo de Piedra	B
PINTURAS	Pintado	B
ELEM. ORNAMENTALES	Mortero	B

B : buen estado
LP: d. leves puntuales
LE: d. leves extendidos
GP: d. graves puntuales
GE: d. graves extendidos

ASPECTO GLOBAL:

B

FECHA DE LA TOMA DE DATOS: diciembre de 1994

PROPIEDAD: Privada

DIRECTRICES PARTICULARES DE INTERVENCIÓN: Se permitirán obras de rehabilitación con reforma, conservando los elementos de interés

FUENTES Y REFERENCIAS:

CATÁLOGO DE BIENES Y ESPACIOS PROTEGIDOS

AYUNTAMIENTO DE ALZIRA - OFICINA DEL PLAN

DENOMINACIÓN: Edificio de viviendas

LOCALIZACIÓN: C/ Faustino Blasco, 8

Nº CATASTRAL: 14683/05

INVENTARIO DE BIENES INMUEBLES

FICHA Nº

I-26/A

ZONA DE ORDENANZAS:
Residencial Histórico "La Vila"

GRADO DE INTERÉS:

Bajo

INTERÉS INTERIOR:

-

PROTECCIÓN:

Parcial

DIRECTRICES PART. :

ver en ficha /B



FECHA Y AUTOR: (1.915-1.920) 1.915-1.920,

DESCRIPCIÓN: Edificio de viviendas burguesa de principios de siglo de tres plantas y cambra con jerarquización vertical y mirador lateral en la planta principal. La decoración formada por relieves de estuco con elementos vegetales y geométricos: guirnaldas, triglifos, tracerías, zócalos de piedra tallada y forja con ornamentación geométrica.

OBSERVACIONES: Rehabilitada. Referencia A-31 Inventario Arqueológico.

ELEMENTOS IMPROPIOS: Publicidad y huecos de PB

ELEMENTOS DE INTERÉS: Todo

CATÁLOGO DE BIENES Y ESPACIOS PROTEGIDOS

AYUNTAMIENTO DE ALZIRA - OFICINA DEL PLAN

DATOS DE LA PARCELA

Nº CATASTRAL: 14683/05
 LONGITUD DE FACHADA: 22m
 FONDO: 10m
 SUPERFICIE: 210m²

EDIFICACIÓN Y USOS

Nº DE PLANTAS: PB+3
 ALTURA: 14 m.
 USO DE LA PLANTA BAJA: *Moda y carnicería*
 USO DEL RESTO DE PLANTAS: *Vivienda*

FICHA Nº

I-26/B

ELEMENTO	TIPO o MATERIAL	ESTADO
ESTRUCTURA		
MUROS	Ladrillo	B
FORJADOS		
CUBIERTA	Plana	B
REMATE	Cornisa y Antepecho	B
DINTELES	Obra	B
ELEMENTOS VOLADOS	Balcón y Mirador	B
CARPINTERIA	Madera y Aluminio	B
REJERIA	Fundición	B
BAJANTES		B
HUMEDADES		
REVESTIMIENTOS	Enfoscado y Zócalo de Piedra	B
PINTURAS	Pintado	B
ELEM. ORNAMENTALES	Mortero	B

B : buen estado
 LP: d. leves puntuales
 LE: d. leves extendidos
 GP: d. graves puntuales
 GE: d. graves extendidos

ASPECTO GLOBAL:

B

FECHA DE LA TOMA DE DATOS: diciembre de 1994

PROPIEDAD: Privada

DIRECTRICES PARTICULARES DE INTERVENCIÓN: Se permitirán las obras de rehabilitación con reestructuración, conservando los elementos de interés y subsanando en lo posible los elementos impropios.

FUENTES Y REFERENCIAS:

CATÁLOGO DE BIENES Y ESPACIOS PROTEGIDOS

AYUNTAMIENTO DE ALZIRA - OFICINA DEL PLAN

DENOMINACIÓN: *Palacio Casasús*

LOCALIZACIÓN: *Plaza Casasús, 3*

Nº CATASTRAL: 12706/10

INVENTARIO DE BIENES INMUEBLES

FICHA Nº

I-27/A

ZONA DE ORDENANZAS:
Residencial Histórico "La Vila"

GRADO DE INTERÉS:
Bajo

INTERÉS INTERIOR:
*Elementos compositivos,
Arcos y Patio*

PROTECCIÓN:
Integral

DIRECTRICES PART. :
*Bien Relevancia Local
Bien Interés Cultural (Escudo)
ver en ficha /B*



FECHA Y AUTOR: () *Aprox. s. XVII,*

DESCRIPCIÓN: *Palacio señorial de tres plantas, la planta principal de gran altura y rematado en la última planta con serie de ocho vanos con arco de medio punto y gran alero con vigería de madera. Portada de sillería adintelada y rematada con escudo de armas. Es junto con la Casa Consistorial uno de los pocos ejemplos de arquitectura de la época foral, aunque en la actualidad se muestre muy transformado. Ornamentación a modo de sillares en cadena en los recercados y esquinas. Arcos góticos en la planta baja.*

OBSERVACIONES: *Patio en deficiente estado. Referencia A-31 Inventario Arqueológico.*

ELEMENTOS IMPROPIOS: *Huecos abiertos en planta baja.*

ELEMENTOS DE INTERÉS: *Composición/Remate/Portada y escudo/Arcos. Se determina BIC el escudo en la fachada*

CATÁLOGO DE BIENES Y ESPACIOS PROTEGIDOS

AYUNTAMIENTO DE ALZIRA - OFICINA DEL PLAN

DATOS DE LA PARCELA

Nº CATASTRAL: 12706/10

LONGITUD DE FACHADA: 12,6m

FONDO: 22,4m

SUPERFICIE: 335m²

EDIFICACIÓN Y USOS

Nº DE PLANTAS: PB+2

ALTURA: 13 m.

USO DE LA PLANTA BAJA: Restaurante

USO DEL RESTO DE PLANTAS: Sin uso

FICHA Nº

I-27/B

ELEMENTO	TIPO o MATERIAL	ESTADO
ESTRUCTURA	Muros de mampostería y jácenas de madera.	
MUROS	Ladrillo	B
FORJADOS	De madera con revoltones de yeso	
CUBIERTA	Inclinada de teja	
REMATE	Alero de madera	GE
DINTELES	Madera	GE
ELEMENTOS VOLADOS	Balcón	LE
CARPINTERIA		GE
REJERIA	Barrotes verticales	LE
BAJANTES	Zinc	LE
HUMEDADES	En fachada	
REVESTIMIENTOS	Enfoscado	LE
PINTURAS	Pintado	GE
ELEM. ORNAMENTALES	Piedra	B

B : buen estado

LP: d. leves puntuales

LE: d. leves extendidos

GP: d. graves puntuales

GE: d. graves extendidos

ASPECTO GLOBAL:

R-

FECHA DE LA TOMA DE DATOS: diciembre de 1994

PROPIEDAD: Privada

DIRECTRICES PARTICULARES DE INTERVENCIÓN: Se permitirán obras de rehabilitación con reforma, conservando los elementos de interés en fachada: Composición/Remate/Portada/Escudo/Arcos, así como los interiores: elementos compositivos, arcos y patio. El ámbito de protección del BIC esta definido por la fachada. Será de aplicación la Ley 4/98, de 11 de Junio del Patrimonio Cultural Valenciano. y el artículo 46 de dicha Ley.

FUENTES Y REFERENCIAS:

Alzira, arte en su historia. Bernardo Montagud Piera. 1982. Falla Plaza Mayor.

CATÁLOGO DE BIENES Y ESPACIOS PROTEGIDOS

AYUNTAMIENTO DE ALZIRA - OFICINA DEL PLAN

DENOMINACIÓN: Casa palacio
LOCALIZACIÓN: Plaza Casasús, 4
Nº CATASTRAL: 12706/09

INVENTARIO DE BIENES INMUEBLES

FICHA Nº

I-28/A

ZONA DE ORDENANZAS:
Residencial Histórico "La Vila"

GRADO DE INTERÉS:
Bajo

INTERÉS INTERIOR:
Algunos elementos
compositivos.

PROTECCIÓN:
Integral

DIRECTRICES PART. :
ver en ficha /B



FECHA Y AUTOR: (1.550-1.600) s. XVII,

DESCRIPCIÓN: Edificio con semisótano y tres plantas. Planta baja con zócalo de piedra de reducida altura, impostas molduradas entre las plantas superiores y recercados lisos en forma de frontón. Rematado con friso y alero con canes de madera.

OBSERVACIONES: Presenta importantes reformas. **Referencia A-31 Inventario Arqueológico.**

ELEMENTOS IMPROPIOS:

ELEMENTOS DE INTERÉS: Composición/El. ornamentales/Remate

CATÁLOGO DE BIENES Y ESPACIOS PROTEGIDOS

AYUNTAMIENTO DE ALZIRA - OFICINA DEL PLAN

DATOS DE LA PARCELA

Nº CATASTRAL: 12706/09

LONGITUD DE FACHADA:

13,4m

FONDO:

24m

SUPERFICIE:

302m²

EDIFICACIÓN Y USOS

Nº DE PLANTAS: Sót+PB+2

ALTURA: 13 m.

USO DE LA PLANTA BAJA: Policía Local

USO DEL RESTO DE PLANTAS: C.E.P.

FICHA Nº

I-28/B

ELEMENTO	TIPO o MATERIAL	ESTADO
ESTRUCTURA		
MUROS	Ladrillo	LP
FORJADOS		
CUBIERTA		LE
REMATE	Alero de madera	GE
DINTELES	Obra	LP
ELEMENTOS VOLADOS	Balcón	LP
CARPINTERIA	Metálica	LE
REJERIA	Forja	LE
BAJANTES	Zinc y Fundición	LE
HUMEDADES	En fachada	
REVESTIMIENTOS	Enfoscado	LE
PINTURAS	Pintado	GE
ELEM. ORNAMENTALES	Mortero	GE

B : buen estado

LP: d. leves puntuales

LE: d. leves extendidos

GP: d. graves puntuales

GE: d. graves extendidos

ASPECTO GLOBAL:

R

FECHA DE LA TOMA DE DATOS: diciembre de 1994

PROPIEDAD: Municipal

DIRECTRICES PARTICULARES DE INTERVENCIÓN: Se permitirán obras de rehabilitación con reforma, conservando los elementos de interés en fachada; Composición/El. ornamentales/Remate, así como algunos elementos compositivos de interés: interiores

FUENTES Y REFERENCIAS:

Alzira, estudios artísticos. Bernardo Montagud Piera. 1989. Falla Plaza Mayor.

CATÁLOGO DE BIENES Y ESPACIOS PROTEGIDOS

AYUNTAMIENTO DE ALZIRA - OFICINA DEL PLAN

DENOMINACIÓN: Vivienda unifamiliar

LOCALIZACIÓN: C/ Enseñanza, 2 C/ Bernat d'Entença, 2

Nº CATASTRAL: 13693/26

INVENTARIO DE BIENES INMUEBLES

FICHA Nº

I-29/A


ZONA DE ORDENANZAS:
Residencial Histórico "La Vila"

GRADO DE INTERÉS:
Bajo

INTERÉS INTERIOR:
-

PROTECCIÓN:
Parcial

DIRECTRICES PART. :
ver en ficha /B



FECHA Y AUTOR: (1.550-1.600) s. XVII-XVIII.

DESCRIPCIÓN: Vivienda popular compuesta por planta baja, primera y cambra, que responde a una distribución funcional vinculada al uso agrícola. Con tres fachadas de composición irregular, la recayente a la calle Enseñanza, asimétrica y de mayor altura en la primera crujía, se remata con logia cerrada de siete arcos de medio punto y alero con canes de madera. Interés de la fundición del balcón situado en la fachada posterior. Edificio con transformaciones posteriores.

OBSERVACIONES: Guardacantó de piedra en ambas esquinas. Transformaciones posteriores. Retablo cerámico. **Referencia A-31 Inventario Arqueológico.**

ELEMENTOS IMPROPIOS: Carpintería y rejería metálica de planta baja.

ELEMENTOS DE INTERÉS: Composición/Remate/Rejería

CATÁLOGO DE BIENES Y ESPACIOS PROTEGIDOS

AYUNTAMIENTO DE ALZIRA - OFICINA DEL PLAN

DATOS DE LA PARCELA

Nº CATASTRAL: 13693/26
LONGITUD DE FACHADA: 17,4m
FONDO: 11,2m
SUPERFICIE: 307m2

EDIFICACIÓN Y USOS

Nº DE PLANTAS: PB+1+C
ALTURA: 11 m.
USO DE LA PLANTA BAJA: Vivienda y almacén
USO DEL RESTO DE PLANTAS: Vivienda

FICHA Nº

I-29/B

ELEMENTO	TIPO o MATERIAL	ESTADO
ESTRUCTURA		
MUROS	Mampostería	LP
FORJADOS		
CUBIERTA	Inclinada de teja	B
REMATE	Alero de madera	GE
DINTELES	Madera	GP
ELEMENTOS VOLADOS	Balcón	LE
CARPINTERIA	Madera	GP
REJERIA	Fundición y Forja	GP
BAJANTES	Zinc y PVC	B
HUMEDADES	En fachada	
REVESTIMIENTOS	Enfoscado	GE
PINTURAS	Pintado	LE
ELEM. ORNAMENTALES		

B : buen estado
LP: d. leves puntuales
LE: d. leves extendidos
GP: d. graves puntuales
GE: d. graves extendidos

ASPECTO GLOBAL:

R

FECHA DE LA TOMA DE DATOS: diciembre de 1994

PROPIEDAD: Privada

DIRECTRICES PARTICULARES DE INTERVENCIÓN: Se permitirán obras de rehabilitación con reforma, conservando los elementos de interés: Composición, Remate/Rejería.

FUENTES Y REFERENCIAS:

CATÁLOGO DE BIENES Y ESPACIOS PROTEGIDOS

A Y U N T A M I E N T O D E A L Z I R A - O F I C I N A D E L P L A N

DENOMINACIÓN: Casa Cucó

LOCALIZACIÓN: Plaza de la Constitución, 6

Nº CATASTRAL: 13693/24

INVENTARIO DE BIENES INMUEBLES

FICHA Nº

I-30/A

ZONA DE ORDENANZAS:
Residencial Histórico "La Vila"

GRADO DE INTERÉS:
Bajo

INTERÉS INTERIOR:
Elementos compositivos

PROTECCIÓN:
Parcial

DIRECTRICES PART. :
ver en ficha /B



FECHA Y AUTOR: (1.921) 1.921, Pascual Roig (maestro de obras)

DESCRIPCIÓN: Vivienda acomodada con jerarquización de plantas y composición simétrica. De estilo ecléctico, combina los motivos neobarrocos como el remate, la balastrada de los antepechos, medallones, dinteles, friso decorado en planta superior y pilastras jónicas, con el cuerpo central de líneas modernistas: mirador de obra característico de este estilo, con columnillas estilizadas y adornos florales, coronado con la balastrada y el vano de medio punto del piso superior con enmarcados ligeros a modo de bocel. Planta baja con zócalo de piedra y vanos de arco rebajados con interesante carpintería y rejería. Suntuosos interiores, zaguán y escalera.

OBSERVACIONES: Referencia A-31 Inventario Arqueológico.

ELEMENTOS IMPROPIOS:

ELEMENTOS DE INTERÉS: Todo

CATÁLOGO DE BIENES Y ESPACIOS PROTEGIDOS

AYUNTAMIENTO DE ALZIRA - OFICINA DEL PLAN

DATOS DE LA PARCELA

Nº CATASTRAL: 13693/24
LONGITUD DE FACHADA: 9,9m
FONDO: 28,9m
SUPERFICIE: 296m²

EDIFICACIÓN Y USOS

Nº DE PLANTAS: PB+2
ALTURA: 11 m.
USO DE LA PLANTA BAJA: Vivienda
USO DEL RESTO DE PLANTAS: Vivienda

FICHA Nº

I-30/B

ELEMENTO	TIPO o MATERIAL	ESTADO
ESTRUCTURA	Muros y pilares de ladrillo y jácenas de madera.	
MUROS	Ladrillo	B
FORJADOS	De madera con revoltones de yeso	
CUBIERTA	Inclinada de teja	LP
REMATE	Cornisa y Barandilla	LE
DINTELES	Obra	LP
ELEMENTOS VOLADOS	Balcón, Balaustre y Mirador	GP
CARPINTERIA	Madera	GP
REJERIA	Forja	B
BAJANTES	PVC y Fundición	B
HUMEDADES	En fachada	
REVESTIMIENTOS	Enfoscado, Piedra, y Zócalo de Piedra	GP
PINTURAS	Sin pintar	
ELEM. ORNAMENTALES	Mortero	GP

B : buen estado
LP: d. leves puntuales
LE: d. leves extendidos
GP: d. graves puntuales
GE: d. graves extendidos

ASPECTO GLOBAL:

R+

FECHA DE LA TOMA DE DATOS: diciembre de 1994

PROPIEDAD: Privada

DIRECTRICES PARTICULARES DE INTERVENCIÓN: Se permitirán obras de rehabilitación con reforma, conservando todos los elementos de interés así como los espacios interiores: zaguán y escalera.

FUENTES Y REFERENCIAS:

CATÁLOGO DE BIENES Y ESPACIOS PROTEGIDOS

AYUNTAMIENTO DE ALZIRA - OFICINA DEL PLAN

DENOMINACIÓN: Edificio de viviendas

LOCALIZACIÓN: Plaza de la Constitución, 16 y 17

Nº CATASTRAL: 13690/06

INVENTARIO DE BIENES INMUEBLES

FICHA Nº

I-31/A

ZONA DE ORDENANZAS:

Residencial Histórico "La Vila"

GRADO DE INTERÉS:

Bajo

INTERÉS INTERIOR:

Interés de los zaguanes.

PROTECCIÓN:

Parcial

DIRECTRICES PART. :

ver en ficha /B



FECHA Y AUTOR: (Aprox. 1.900) Primer tercio de s. XX, propietarios Rafael Gisber de Alzamora y Manso de Zuñiga (remodelación).

DESCRIPCIÓN: Edificio de viviendas de composición simétrica con jerarquización de plantas. El mirador que ocupa el cuerpo central con apilastrados dóricos sobre grandes modillones y remate de balaustrada con motivos florales y escudo. La fachada está revestida íntegramente con azulejos y zócalo de piedra. Ornamentación en cenefas y balcones de fundición. Originalmente eran dos casas las cuales se unieron en una en 1.926, realizando el remate superior y el mirador. La cambra superior se transformó en vivienda en 1.950.

OBSERVACIONES: Referencia A-31 Inventario Arqueológico.

ELEMENTOS IMPROPIOS: Persianas monoblock de PVC

ELEMENTOS DE INTERÉS: Todo

CATÁLOGO DE BIENES Y ESPACIOS PROTEGIDOS

AYUNTAMIENTO DE ALZIRA - OFICINA DEL PLAN

DATOS DE LA PARCELA

Nº CATASTRAL: 13690/06

LONGITUD DE FACHADA: 19,4m

FONDO: 15m

SUPERFICIE: 238m²

EDIFICACIÓN Y USOS

Nº DE PLANTAS: PB+2+C

ALTURA: 12 m.

USO DE LA PLANTA BAJA: Oficina parroquial y Vivienda

USO DEL RESTO DE PLANTAS: Vivienda y oficinas

FICHA Nº

I-31/B

ELEMENTO	TIPO o MATERIAL	ESTADO
ESTRUCTURA		
MUROS	Ladrillo	B
FORJADOS		
CUBIERTA	Plana	
REMATE	Cornisa y Barandilla	GE
DINTELES	Obra	B
ELEMENTOS VOLADOS	Balcón, Balaustre y Mirador	GP
CARPINTERIA	Madera	LE
REJERIA	Fundición y Forja	B
BAJANTES	PVC, Zinc y Fundición	LP
HUMEDADES	En fachada	
REVESTIMIENTOS	Piedra, Azulejo y Zócalo de Piedra	LP
PINTURAS		
ELEM. ORNAMENTALES	Piedra	GP

B : buen estado

LP: d. leves puntuales

LE: d. leves extendidos

GP: d. graves puntuales

GE: d. graves extendidos

ASPECTO GLOBAL:

R+

FECHA DE LA TOMA DE DATOS: diciembre de 1994

PROPIEDAD: Privada

DIRECTRICES PARTICULARES DE INTERVENCIÓN: Se permitirán obras de rehabilitación con reestructuración, conservando los elementos de interés y elementos interior: zaguán, subsanando elementos impropios.

FUENTES Y REFERENCIAS:

CATÁLOGO DE BIENES Y ESPACIOS PROTEGIDOS

AYUNTAMIENTO DE ALZIRA - OFICINA DEL PLAN

DENOMINACIÓN: Vivienda unifamiliar
LOCALIZACIÓN: Plaza de la Constitución, 19
Nº CATASTRAL: 13690/08

INVENTARIO DE BIENES INMUEBLES

FICHA Nº

I-32/A


ZONA DE ORDENANZAS:
Residencial Histórico "La Vila"

GRADO DE INTERÉS:
Bajo

INTERÉS INTERIOR:
1er. cuerpo

PROTECCIÓN:
Parcial

DIRECTRICES PART. :
ver en ficha /B



FECHA Y AUTOR: (comienzos del s. XIX) Aprox. 1850,

DESCRIPCIÓN: Vivienda popular compuesta por planta baja, primera y cuarta, que responde a una distribución funcional vinculada al uso agrícola. Fachada de composición irregular en la que destacan las tres grandes ventanas de la planta primera con balcones que le confieren gran parte de su carácter. Elementos que la vinculan con el tipo de casa popular son: el zócalo de piedra, el dintel de madera en la puerta de entrada, la austeridad en la ornamentación, la rejería de forja con barrotes verticales, el enfoscado y el alero con canes de madera. Zaguán, elementos compositivos interiores y patio interior de interés.

OBSERVACIONES: Se observan restos de pinturas en jambas y dinteles en forma de dinteles clásicos. Trampantojo de gran interés. **Referencia A-31 Inventario Arqueológico.**

ELEMENTOS IMPROPIOS:

ELEMENTOS DE INTERÉS: Todo

CATÁLOGO DE BIENES Y ESPACIOS PROTEGIDOS

A Y U N T A M I E N T O D E A L Z I R A - O F I C I N A D E L P L A N

DATOS DE LA PARCELA

Nº CATASTRAL: 13690/08

LONGITUD DE FACHADA: 11m

FONDO: 31m

SUPERFICIE: 377m2

EDIFICACIÓN Y USOS

Nº DE PLANTAS: PB+1+C

ALTURA: 10 m.

USO DE LA PLANTA BAJA: Sin uso

USO DEL RESTO DE PLANTAS: Sin uso

FICHA Nº

I-32/B

ELEMENTO	TIPO o MATERIAL	ESTADO
ESTRUCTURA	Muros de mampostería y jácenas de madera.	
MUROS	Mampostería	GP
FORJADOS	De madera con revoltones de yeso	
CUBIERTA	Inclinada de teja	GE
REMATE	Alero de madera	GE
DINTELES	Madera y Obra	GE
ELEMENTOS VOLADOS	Balcón	GE
CARPINTERIA	Madera	GE
REJERIA	Barrotes verticales	LE
BAJANTES	Zinc	GE
HUMEDADES	En fachada	
REVESTIMIENTOS	Enfoscado	GE
PINTURAS	Pintado	GE
ELEM. ORNAMENTALES		

B : buen estado

LP: d. leves puntuales

LE: d. leves extendidos

GP: d. graves puntuales

GE: d. graves extendidos

ASPECTO GLOBAL:

M

FECHA DE LA TOMA DE DATOS: diciembre de 1994

PROPIEDAD: Privada

DIRECTRICES PARTICULARES DE INTERVENCIÓN: Se permitirán obras de rehabilitación con reestructuración, conservando los elementos de interés, así como el interés del 1er. cuerpo.

FUENTES Y REFERENCIAS:

CATÁLOGO DE BIENES Y ESPACIOS PROTEGIDOS

AYUNTAMIENTO DE ALZIRA - OFICINA DEL PLAN

DENOMINACIÓN: Vivienda unifamiliar

LOCALIZACIÓN: Plaza de la Constitución, 20

Nº CATASTRAL: 13690/09

INVENTARIO DE BIENES INMUEBLES

FICHA Nº

I-33/A

ZONA DE ORDENANZAS:
Residencial Histórico "La Vila"

GRADO DE INTERÉS:
Bajo

INTERÉS INTERIOR:
Zaguán, patio y escalera

PROTECCIÓN:
Parcial

DIRECTRICES PART. :
ver en ficha /B



FECHA Y AUTOR: (Aprox. 1.850, reformada en 1.907) Aprox. 1.850, reformada en 1.907, propietario familia Galvañón.

DESCRIPCIÓN: Fachada ecléctica de carácter medieval y marcada simetría con los extremos torreados. En la parte central (balcón y miradores) se combinan elementos clásicos y modernistas, pero el resto de la ornamentación corresponde al estilo neogótico: arco de entrada trilobulado, huecos de la cambra de cuatro lóbulos, remate almenado, friso decorado y fajas verticales en forma de cadena. Originalmente el edificio era un almacén de granos con la planta baja para cochera de la banca Galvañón. Fue reformado en el año 1.907 con motivo de la boda de Foca Galvañón. Interés en zaguán, escaleras y acabados interiores, así como el patio posterior

OBSERVACIONES: Rehabilitada. **Referencia A-31 Inventario Arqueológico.**

ELEMENTOS IMPROPIOS: Placa de vado y calle.

ELEMENTOS DE INTERÉS: Todo

CATÁLOGO DE BIENES Y ESPACIOS PROTEGIDOS

AYUNTAMIENTO DE ALZIRA - OFICINA DEL PLAN

DATOS DE LA PARCELA

Nº CATASTRAL: 13690/09

LONGITUD DE FACHADA:

17m

FONDO:

29m

SUPERFICIE:

296m²

EDIFICACIÓN Y USOS

Nº DE PLANTAS:

ALTURA:

USO DE LA PLANTA BAJA: *Vivienda*

USO DEL RESTO DE PLANTAS: *Vivienda*

FICHA Nº

I-33/B

ELEMENTO	TIPO o MATERIAL	ESTADO
ESTRUCTURA		
MUROS	<i>Ladrillo</i>	<i>B</i>
FORJADOS		
CUBIERTA	<i>Plana</i>	<i>B</i>
REMATE	<i>Cornisa y Antepecho</i>	<i>B</i>
DINTELES		<i>B</i>
ELEMENTOS VOLADOS	<i>Balaustre y Mirador</i>	<i>B</i>
CARPINTERIA	<i>Madera</i>	<i>B</i>
REJERIA	<i>Forja</i>	<i>B</i>
BAJANTES	<i>Zinc</i>	<i>B</i>
HUMEDADES		
REVESTIMIENTOS	<i>Enfoscado y Zócalo de Piedra</i>	<i>B</i>
PINTURAS	<i>Pintado</i>	<i>B</i>
ELEM. ORNAMENTALES	<i>Mortero</i>	<i>B</i>

B : buen estado

LP: d. leves puntuales

LE: d. leves extendidos

GP: d. graves puntuales

GE: d. graves extendidos

ASPECTO GLOBAL:

B

FECHA DE LA TOMA DE DATOS: *diciembre de 1994*

PROPIEDAD: *Privada*

DIRECTRICES PARTICULARES DE INTERVENCIÓN: *Se permitirán obras de rehabilitación con reforma, conservando los elementos de interés, así como los elementos interiores: zaguán, escalera, acabados interiores y patio posterior.*

FUENTES Y REFERENCIAS:

CATÁLOGO DE BIENES Y ESPACIOS PROTEGIDOS

AYUNTAMIENTO DE ALZIRA - OFICINA DEL PLAN

DENOMINACIÓN: Edificio de viviendas.

LOCALIZACIÓN: C/ Çarcos, 17

Nº CATASTRAL: 13693/05

INVENTARIO DE BIENES INMUEBLES

FICHA Nº

I-34/A


ZONA DE ORDENANZAS:
Residencial Histórico "La Vila"

GRADO DE INTERÉS:
Bajo

INTERÉS INTERIOR:
-

PROTECCIÓN:
Parcial

DIRECTRICES PART. :
ver en ficha /B



FECHA Y AUTOR: (Aprox. 1.900) Aprox. 1.900,

DESCRIPCIÓN: Edificio de viviendas, con planta baja destinada, originariamente, a almacén de cítricos, con gran desarrollo de fachada, entradas a ambos lados a las dos viviendas de la planta primera y cambra con huecos apaisados separados del resto de la fachada con imposta, característico de este tipo de planta. Composición simétrica con el cuerpo central, ligeramente adelantado de la alineación de la fachada, compuesto por la puerta del almacén y el balcón corrido de la planta primera. Ornamentación clásica y sobria, de huecos adintelados con modillones y recercados. Rejería de barrotes verticales ligeramente adornados. La cubierta del almacén se soporta con cerchas metálicas.

OBSERVACIONES: (antiguo almacén en planta baja). **Referencia A-31 Inventario Arqueológico.**

ELEMENTOS IMPROPIOS: Puerta metálica de entrada a garaje. Tabique de partición entre viviendas. Sustitución de la barandilla original del balcón central.

ELEMENTOS DE INTERÉS: Composición/El. ornamentales

CATÁLOGO DE BIENES Y ESPACIOS PROTEGIDOS

A Y U N T A M I E N T O D E A L Z I R A - O F I C I N A D E L P L A N

DATOS DE LA PARCELA

Nº CATASTRAL: 13693/05

LONGITUD DE FACHADA:

20,1m

FONDO:

26,05m

SUPERFICIE:

397m²

EDIFICACIÓN Y USOS

Nº DE PLANTAS: PB+1+C

ALTURA: 10 m.

USO DE LA PLANTA BAJA: Almacén

USO DEL RESTO DE PLANTAS: Vivienda

FICHA Nº

I-34/B

ELEMENTO	TIPO o MATERIAL	ESTADO
ESTRUCTURA	Muros y pilares de ladrillo y jácenas de madera.	
MUROS	Ladrillo	B
FORJADOS	De madera con revoltones de yeso	
CUBIERTA	Inclinada de teja	
REMATE	Cornisa	GP
DINTELES	Obra	B
ELEMENTOS VOLADOS	Balcón	LP
CARPINTERIA	Madera	LP
REJERIA	Barrotes verticales	B
BAJANTES	Zinc y Fundición	GP
HUMEDADES	En fachada	
REVESTIMIENTOS	Enfoscado	LE
PINTURAS	Pintado	LE
ELEM. ORNAMENTALES	Mortero	LP

B : buen estado

LP: d. leves puntuales

LE: d. leves extendidos

GP: d. graves puntuales

GE: d. graves extendidos

ASPECTO GLOBAL:

R+

FECHA DE LA TOMA DE DATOS: diciembre de 1994

PROPIEDAD: Privada

DIRECTRICES PARTICULARES DE INTERVENCIÓN: Se permitirán obras de rehabilitación con reestructuración, conservando los elementos de interés: Composición/El. ornamentales.

FUENTES Y REFERENCIAS:

CATÁLOGO DE BIENES Y ESPACIOS PROTEGIDOS

AYUNTAMIENTO DE ALZIRA - OFICINA DEL PLAN

DENOMINACIÓN: Conjunto de viviendas

LOCALIZACIÓN: C/ Çarcos, 2 a 8

Nº CATASTRAL: 13693/13 a 16

INVENTARIO DE BIENES INMUEBLES

FICHA Nº

I-35/A

ZONA DE ORDENANZAS:

Residencial Histórico "La Vila"

GRADO DE INTERÉS:

Bajo

INTERÉS INTERIOR:

-

PROTECCIÓN:

Ambiental

DIRECTRICES PART. :

ver en ficha /B



FECHA Y AUTOR: (1.900-1.930) Primer tercio de s. XX,

DESCRIPCIÓN: Nº catastrales 14, 15 y 16: conjunto de viviendas tradicionales de "casas a una mà" de tres plantas, que forman una unidad formal: composición asimétrica sin jerarquización de plantas, altura de cornisa uniforme, cubierta de teja, proporciones verticales en las ventanas, elementos volados con tipología de balcones, impostas corridas, materiales, rejerías de torja, elementos ornamentales de modillones bajo los vuelos y la cornisa. La casa nº catastral 13, con fachada a la plaza del Pozo responde a la tipología de casa popular vinculada al uso agrícola con dos plantas, cambra con huecos apaisados y cubierta de teja. Austeridad ornamental con balcones de barrotes verticales

OBSERVACIONES: Referencia A-31 Inventario Arqueológico.

ELEMENTOS IMPROPIOS:

ELEMENTOS DE INTERÉS: Composición/Rejería/Bajantes/El. ornamentales

CATÁLOGO DE BIENES Y ESPACIOS PROTEGIDOS

AYUNTAMIENTO DE ALZIRA - OFICINA DEL PLAN

DATOS DE LA PARCELA

Nº CATASTRAL: 13693/13 a 16

LONGITUD DE FACHADA: m

FONDO: m

SUPERFICIE: m²

EDIFICACIÓN Y USOS

Nº DE PLANTAS:

ALTURA:

USO DE LA PLANTA BAJA: Viviendas

USO DEL RESTO DE PLANTAS:

FICHA Nº

I-35/B

ELEMENTO	TIPO o MATERIAL	ESTADO
ESTRUCTURA	Muros de mampostería y jácenas de madera.	
MUROS	Ladrillo	LP
FORJADOS	De madera con revoltones de yeso	
CUBIERTA	Inclinada de teja	GP
REMATE	Cornisa	GP
DINTELES	Obra	LP
ELEMENTOS VOLADOS	Balcón	LE
CARPINTERIA	Madera	GE
REJERIA	Barrotes verticales	GP
BAJANTES	Zinc	GP
HUMEDADES	En fachada	
REVESTIMIENTOS	Enfoscado	LE
PINTURAS	Pintado	GE
ELEM. ORNAMENTALES	Mortero	LP

B : buen estado

LP: d. leves puntuales

LE: d. leves extendidos

GP: d. graves puntuales

GE: d. graves extendidos

ASPECTO GLOBAL:

R-M

FECHA DE LA TOMA DE DATOS: diciembre de 1994

PROPIEDAD: Privada

DIRECTRICES PARTICULARES DE INTERVENCIÓN: Se permitirán obras de rehabilitación con reestructuración, conservando los elementos de interés: Composición/Rejería/Bajantes/El. ornamentales.

FUENTES Y REFERENCIAS:

CATÁLOGO DE BIENES Y ESPACIOS PROTEGIDOS

AYUNTAMIENTO DE ALZIRA - OFICINA DEL PLAN

DENOMINACIÓN: Edificio de viviendas
LOCALIZACIÓN: C/ Santa Teresa, 24
Nº CATASTRAL: 14705/16

INVENTARIO DE BIENES INMUEBLES

FICHA Nº

I-36/A

ZONA DE ORDENANZAS:
Residencial Histórico "La Vila"

GRADO DE INTERÉS:
Bajo

INTERÉS INTERIOR:
-

PROTECCIÓN:
Parcial

DIRECTRICES PART. :
ver en ficha /B



FECHA Y AUTOR: (1.910-1.920) 1.910-1.920.

DESCRIPCIÓN: Edificio de viviendas con tres plantas y cambrá de composición simétrica. Los vanos son escárzanos salvo en la primera planta que son adintelados, siendo los de la cambrá apaisados, impostas molduradas y elementos apilastrados separan los distintos paños de la fachada. Ornamentación con balcones de forja, impostas y cornisa con modillones. En planta baja se conservan la puerta de entrada y los elementos de "guarda-rodos" en las jambas y una de las ventanas con reja de forja.

OBSERVACIONES: Referencia A-31 Inventario Arqueológico.

ELEMENTOS IMPROPIOS: Hueco del comercial en PB

ELEMENTOS DE INTERÉS: Composición/El. volados/Carpintería/Rejería/El. ornamentales/Materiales

CATÁLOGO DE BIENES Y ESPACIOS PROTEGIDOS

AYUNTAMIENTO DE ALZIRA - OFICINA DEL PLAN

DATOS DE LA PARCELA

Nº CATASTRAL: 14705/16
LONGITUD DE FACHADA: 13m
FONDO: 22m
SUPERFICIE: 311m²

EDIFICACIÓN Y USOS

Nº DE PLANTAS: PB+2+C
ALTURA: 12 m.
USO DE LA PLANTA BAJA: Oficinas
USO DEL RESTO DE PLANTAS: Sin uso

FICHA Nº

I-36/B

ELEMENTO	TIPO o MATERIAL	ESTADO
ESTRUCTURA	Muros y pilares de ladrillo y jácenas de madera.	
MUROS	Ladrillo	GP
FORJADOS	De madera con revoltones de yeso	
CUBIERTA	Inclinada de teja árabe	LE
REMATE	Cornisa	GP
DINTELES	Obra	GP
ELEMENTOS VOLADOS	Balcón	GE
CARPINTERIA	Madera	GE
REJERIA	Fundición y Forja	LE
BAJANTES	PVC	GE
HUMEDADES	En fachada	
REVESTIMIENTOS	Enfoscado	GE
PINTURAS	Pintado	GE
ELEM. ORNAMENTALES	Mortero	GE

B : buen estado
LP: d. leves puntuales
LE: d. leves extendidos
GP: d. graves puntuales
GE: d. graves extendidos

ASPECTO GLOBAL:

M

FECHA DE LA TOMA DE DATOS: diciembre de 1994

PROPIEDAD: Privada

DIRECTRICES PARTICULARES DE INTERVENCIÓN: Se permitirán obras de rehabilitación con reestructuración, conservando los elementos de interés: Composición/El. volados/Carpintería/Rejería/El. ornamentales/Materiales.

FUENTES Y REFERENCIAS:

CATÁLOGO DE BIENES Y ESPACIOS PROTEGIDOS

AYUNTAMIENTO DE ALZIRA - OFICINA DEL PLAN

DENOMINACIÓN: Edificio de viviendas

LOCALIZACIÓN: C/ Santa Teresa, 20

Nº CATASTRAL: 14705/14

INVENTARIO DE BIENES INMUEBLES

FICHA Nº

I-37/A

ZONA DE ORDENANZAS:
Residencial Histórico "La Vila"

GRADO DE INTERÉS:
Bajo

INTERÉS INTERIOR:
-

PROTECCIÓN:
Parcial

DIRECTRICES PART. :
ver en ficha /B



FECHA Y AUTOR: (1.910-1.920) 1.910-1.920,

DESCRIPCIÓN: Edificio de viviendas de renta de cuatro plantas situado en una parcela de reducida longitud de fachada, con jerarquización en vertical realzada con la distinta disposición de los balcones de fundición. Impostas molduradas de separación de alturas y remate con cornisa.

OBSERVACIONES: Referencia A-31 Inventario Arqueológico.

ELEMENTOS IMPROPIOS:

ELEMENTOS DE INTERÉS: Composición/El. volados/Rejería

CATÁLOGO DE BIENES Y ESPACIOS PROTEGIDOS

AYUNTAMIENTO DE ALZIRA - OFICINA DEL PLAN

DATOS DE LA PARCELA

Nº CATASTRAL: 14705/14

LONGITUD DE FACHADA: 5,2m

FONDO: 43m

SUPERFICIE: 339m²

EDIFICACIÓN Y USOS

Nº DE PLANTAS: PB+3

ALTURA: 12 m.

USO DE LA PLANTA BAJA: Sin uso

USO DEL RESTO DE PLANTAS: Vivienda

FICHA Nº

I-37/B

ELEMENTO	TIPO o MATERIAL	ESTADO
ESTRUCTURA		
MUROS	Ladrillo	GE
FORJADOS		
CUBIERTA	Inclinada de teja árabe	GE
REMATE	Cornisa	GE
DINTELES	Obra y madera en la puerta	GE
ELEMENTOS VOLADOS	Balcón	GE
CARPINTERIA	Madera	GE
REJERIA	Fundición	LE
BAJANTES	Zinc y Fundición	GE
HUMEDADES	En fachada	
REVESTIMIENTOS	Enfoscado	GE
PINTURAS	Pintado	GE
ELEM. ORNAMENTALES	Mortero	GE

B : buen estado

LP: d. leves puntuales

LE: d. leves extendidos

GP: d. graves puntuales

GE: d. graves extendidos

ASPECTO GLOBAL:

M

FECHA DE LA TOMA DE DATOS: diciembre de 1994

PROPIEDAD: Privada

DIRECTRICES PARTICULARES DE INTERVENCIÓN: Se permitirán obras de rehabilitación con reestructuración, conservando los elementos de interés: Composición/El. volados/Rejería.

FUENTES Y REFERENCIAS:

CATÁLOGO DE BIENES Y ESPACIOS PROTEGIDOS

AYUNTAMIENTO DE ALZIRA - OFICINA DEL PLAN

DENOMINACIÓN: Edificio de viviendas
LOCALIZACIÓN: Plaza del Pou, 3 C/ Carnissers, 1
Nº CATASTRAL: 13701/07

INVENTARIO DE BIENES INMUEBLES

FICHA Nº

I-38/A

ZONA DE ORDENANZAS:
Residencial Histórico "La Vila"

GRADO DE INTERÉS:
Medio

INTERÉS INTERIOR:
Pavimentos cerámicos

PROTECCIÓN:
Parcial

DIRECTRICES PART. :
ver en ficha /B



FECHA Y AUTOR: (1.925) 1.925,

DESCRIPCIÓN: Edificio de viviendas de cuatro plantas, con mirador en las dos primeras, zócalo de piedra, serie de vanos adintelados de corte racionalista. Remate del mirador y última planta con balaustrada y perinolas. Elementos ornamentales eclécticos en frisos esgrafiados.

OBSERVACIONES: Refencia A-31 Inventario Arqueológico.

ELEMENTOS IMPROPIOS:

ELEMENTOS DE INTERÉS: Remate/EI. volados/EI. ornamentales

CATÁLOGO DE BIENES Y ESPACIOS PROTEGIDOS

AYUNTAMIENTO DE ALZIRA - OFICINA DEL PLAN

DATOS DE LA PARCELA

Nº CATASTRAL: 13701/07
LONGITUD DE FACHADA: 11m
FONDO: 10m
SUPERFICIE: 111m²

EDIFICACIÓN Y USOS

Nº DE PLANTAS: PB+3
ALTURA: 13 m.
USO DE LA PLANTA BAJA: Sin uso
USO DEL RESTO DE PLANTAS: Sin uso

FICHA Nº

I-38/B

ELEMENTO	TIPO o MATERIAL	ESTADO
ESTRUCTURA		
MUROS	Ladrillo	B
FORJADOS		
CUBIERTA	Plana	LE
REMATE	Barandilla	B
DINTELES	Obra	GP
ELEMENTOS VOLADOS	Mirador	GE
CARPINTERIA	Madera	GE
REJERIA	Forja	GE
BAJANTES		
HUMEDADES	En fachada	
REVESTIMIENTOS	Enfoscado	GE
PINTURAS	Sin pintar	GE
ELEM. ORNAMENTALES	Mortero	GE

B : buen estado
LP: d. leves puntuales
LE: d. leves extendidos
GP: d. graves puntuales
GE: d. graves extendidos

ASPECTO GLOBAL:

R-

FECHA DE LA TOMA DE DATOS: diciembre de 1994

PROPIEDAD: Municipal

DIRECTRICES PARTICULARES DE INTERVENCIÓN: Se permitirán obras de rehabilitación con reestructuración, conservando elementos de fachada/Remate/El. volados/El. ornamentales, así como los pavimentos cerámicos interiores.

FUENTES Y REFERENCIAS:

CATÁLOGO DE BIENES Y ESPACIOS PROTEGIDOS

AYUNTAMIENTO DE ALZIRA - OFICINA DEL PLAN

DENOMINACIÓN: Edificio de viviendas

LOCALIZACIÓN: Plaza del Pou, 5

Nº CATASTRAL: 13701/09

INVENTARIO DE BIENES INMUEBLES

FICHA Nº

I-39/A

ZONA DE ORDENANZAS:
Residencial Histórico "La Vila"

GRADO DE INTERÉS:
Medio

INTERÉS INTERIOR:
-

PROTECCIÓN:
Ambiental

DIRECTRICES PART. :
ver en ficha /B



FECHA Y AUTOR: (1.950-1.955) 1.945-1.950.

DESCRIPCIÓN: Edificio de viviendas de renta de mediados de siglo que sigue las trazas del historicismo casticista de los años 30, con la utilización de los materiales, ladrillo rojo y piedra, para configurar la fachada. Composición jerarquizada con el primer cuerpo de piedra, tratado como basamento del edificio, balcón corrido en el planta primera de balaustres sobre modillones y ornamentación clásica de piedra en recercados de huecos con frontones, dinteles, arcos, remate de balaustre y pináculos.

OBSERVACIONES: Referencia A-31 Inventario Arqueológico.

ELEMENTOS IMPROPIOS: Puerta de entrada a garaje

ELEMENTOS DE INTERÉS: Composición/Remate/El. volados/El. ornamentales/Materiales

CATÁLOGO DE BIENES Y ESPACIOS PROTEGIDOS

AYUNTAMIENTO DE ALZIRA - OFICINA DEL PLAN

DATOS DE LA PARCELA

Nº CATASTRAL: 13701/09
 LONGITUD DE FACHADA: 10,65m
 FONDO: 39m
 SUPERFICIE: 393m2.

EDIFICACIÓN Y USOS

Nº DE PLANTAS: PB+4
 ALTURA: 16 m.
 USO DE LA PLANTA BAJA: Vivienda y almacén
 USO DEL RESTO DE PLANTAS: Vivienda

FICHA Nº

I-39/B

ELEMENTO	TIPO o MATERIAL	ESTADO
ESTRUCTURA		
MUROS	Ladrillo	B
FORJADOS		
CUBIERTA	Plana	B
REMATE	Cornisa	LP
DINTELES	Obra	B
ELEMENTOS VOLADOS	Balcón y balaustre	LP
CARPINTERIA	Madera	LE
REJERIA	Forja y Barrotes verticales	LE
BAJANTES		
HUMEDADES	En fachada	
REVESTIMIENTOS	Piedra, y Ladrillo	LP
PINTURAS	Sin pintar	LP
ELEM. ORNAMENTALES	Mortero	LP

B : buen estado

LP: d. leves puntuales

LE: d. leves extendidos

GP: d. graves puntuales

GE: d. graves extendidos

ASPECTO GLOBAL:

B

FECHA DE LA TOMA DE DATOS: diciembre de 1994

PROPIEDAD: Privada

DIRECTRICES PARTICULARES DE INTERVENCIÓN: Se permitirán obras de rehabilitación con reestructuración, conservando los elementos de interés: Composición/Remate/El. volados/El. ornamentales/Materiales.

FUENTES Y REFERENCIAS:

CATÁLOGO DE BIENES Y ESPACIOS PROTEGIDOS

A Y U N T A M I E N T O D E A L Z I R A - O F I C I N A D E L P L A N

DATOS DE LA PARCELA

Nº CATASTRAL: 14690/03 a 05

LONGITUD DE FACHADA: m

FONDO: m

SUPERFICIE: m²

EDIFICACIÓN Y USOS

Nº DE PLANTAS:

ALTURA:

USO DE LA PLANTA BAJA: *Vivienda*

USO DEL RESTO DE PLANTAS:

FICHA Nº

I-40/B

ELEMENTO	TIPO o MATERIAL	ESTADO
ESTRUCTURA	<i>Muros y pilares de ladrillo y jácenas de madera.</i>	
MUROS	<i>Ladrillo</i>	LE
FORJADOS	<i>De madera con revoltones de yeso</i>	
CUBIERTA	<i>Inclinada de teja árabe</i>	LE
REMATE	<i>Cornisa</i>	LP
DINTELES	<i>Obra y madera en la puerta</i>	LE
ELEMENTOS VOLADOS	<i>Balcón</i>	LE
CARPINTERIA	<i>Madera</i>	GE
REJERIA	<i>Forja</i>	GE
BAJANTES	<i>Zinc y Fundición</i>	GP
HUMEDADES	<i>En fachada</i>	
REVESTIMIENTOS	<i>Enfoscado</i>	LE
PINTURAS	<i>Pintado</i>	GE
ELEM. ORNAMENTALES	<i>Mortero</i>	LE

B : buen estado

LP: d. leves puntuales

LE: d. leves extendidos

GP: d. graves puntuales

GE: d. graves extendidos

ASPECTO GLOBAL:

Estado diverso.

FECHA DE LA TOMA DE DATOS: *diciembre de 1994*

PROPIEDAD: *Privada*

DIRECTRICES PARTICULARES DE INTERVENCIÓN: *Se permitirán obras de rehabilitación con reestructuración, conservando los elementos de interés: Composición/El. volados/Carpintería/Rejería/El. ornamentales.*

FUENTES Y REFERENCIAS:

CATÁLOGO DE BIENES Y ESPACIOS PROTEGIDOS

AYUNTAMIENTO DE ALZIRA - OFICINA DEL PLAN

DENOMINACIÓN: Edificio de viviendas
LOCALIZACIÓN: C/ Costa, 11 C/ Santos, 2
Nº CATASTRAL: 13681/13

INVENTARIO DE BIENES INMUEBLES

FICHA Nº

I-41/A


ZONA DE ORDENANZAS:
Residencial Histórico "La Vila"

GRADO DE INTERÉS:
Bajo

INTERÉS INTERIOR:
-

PROTECCIÓN:
Ambiental

DIRECTRICES PART. :
ver en ficha /B



FECHA Y AUTOR: (1.910-1.915) 1.910-1.915,

DESCRIPCIÓN: Edificio de viviendas de renta en esquina sin jerarquización de plantas. Austeridad en la ornamentación, limitándose a impostas moldurada, motivos naturalistas en dinteles y modillones bajo los balcones de fundición.

OBSERVACIONES: Rehabilitada en 1994. **Referencia A-31 Inventario Arqueológico.**

ELEMENTOS IMPROPIOS:

ELEMENTOS DE INTERÉS: Composición/El. volados/Rejería/Bajantes/El. ornamentales

CATÁLOGO DE BIENES Y ESPACIOS PROTEGIDOS

AYUNTAMIENTO DE ALZIRA - OFICINA DEL PLAN

DATOS DE LA PARCELA

Nº CATASTRAL: 13681/13
LONGITUD DE FACHADA: 13,7m
FONDO: 18,7m
SUPERFICIE: 230m2

EDIFICACIÓN Y USOS

Nº DE PLANTAS: PB+2
ALTURA: 10 m.
USO DE LA PLANTA BAJA: Sin uso
USO DEL RESTO DE PLANTAS: Sin uso

FICHA Nº

I-41/B

ELEMENTO	TIPO o MATERIAL	ESTADO
ESTRUCTURA		
MUROS	Ladrillo	B
FORJADOS		
CUBIERTA	Inclinada de teja	B
REMATE	Cornisa	B
DINTELES	Obra	B
ELEMENTOS VOLADOS	Balcón	B
CARPINTERIA	PVC	B
REJERIA	Fundición	B
BAJANTES	Zinc y Fundición	B
HUMEDADES		
REVESTIMIENTOS	Enfoscado y Zócalo de Piedra	B
PINTURAS	Pintado	B
ELEM. ORNAMENTALES	Mortero	B

B : buen estado
LP: d. leves puntuales
LE: d. leves extendidos
GP: d. graves puntuales
GE: d. graves extendidos

ASPECTO GLOBAL:

B

FECHA DE LA TOMA DE DATOS: diciembre de 1994

PROPIEDAD: Privada

DIRECTRICES PARTICULARES DE INTERVENCIÓN: Se permitirán obras de rehabilitación con reestructuración, conservando los elementos de interés: Composición/El. volados/Rejería/Bajantes/El. ornamentales.

FUENTES Y REFERENCIAS:

CATÁLOGO DE BIENES Y ESPACIOS PROTEGIDOS

AYUNTAMIENTO DE ALZIRA - OFICINA DEL PLAN

DENOMINACIÓN: Edificio de viviendas

LOCALIZACIÓN: C/ Santos, 1

Nº CATASTRAL: 13686/03

INVENTARIO DE BIENES INMUEBLES

FICHA Nº

I-42/A

ZONA DE ORDENANZAS:
Residencial Histórico "La Vila"

GRADO DE INTERÉS:
Medio

INTERÉS INTERIOR:
-

PROTECCIÓN:
Parcial

DIRECTRICES PART. :
ver en ficha /B



FECHA Y AUTOR: (1.910-1.915) 1.910-1.915,

DESCRIPCIÓN: Edificio de viviendas de tres plantas sin jerarquizar con división mediante impostas molduradas y composición simétrica con cinco ejes de vanos. La centralidad se acentúa mediante la puerta de entrada con recercado de piedra y los balcones mixtilíneos de las plantas superiores. Ornamentación modernista en recercados y modillones bajo los balcones de forja y la cornisa. La escalera y el zaguán de interés, con esculturas y cristalerías decoradas.

OBSERVACIONES: Referencia A-31 Inventario Arqueológico.

ELEMENTOS IMPROPIOS: Mirador de aluminio sobre un balcón.

ELEMENTOS DE INTERÉS: Composición/Rejería/El. ornamentales

CATÁLOGO DE BIENES Y ESPACIOS PROTEGIDOS

A Y U N T A M I E N T O D E A L Z I R A - O F I C I N A D E L P L A N

DATOS DE LA PARCELA

Nº CATASTRAL: 13686/03
 LONGITUD DE FACHADA: 23m
 FONDO: 12m
 SUPERFICIE: 243m²

EDIFICACIÓN Y USOS

Nº DE PLANTAS: PB+2
 ALTURA: 10 m.
 USO DE LA PLANTA BAJA: Almacén
 USO DEL RESTO DE PLANTAS: Oficinas

FICHA Nº

I-42/B

ELEMENTO	TIPO o MATERIAL	ESTADO
ESTRUCTURA		
MUROS	Ladrillo	B
FORJADOS		
CUBIERTA	Plana	LP
REMATE	Cornisa y Barandilla	LP
DINTELES	Obra	GP
ELEMENTOS VOLADOS	Balcón	LE
CARPINTERIA	Madera	LE
REJERIA	Fundición	LE
BAJANTES	Zinc	LP
HUMEDADES	En fachada	
REVESTIMIENTOS	Enfoscado	LE
PINTURAS	Pintado	GP
ELEM. ORNAMENTALES	Mortero	LE

B : buen estado
 LP: d. leves puntuales
 LE: d. leves extendidos
 GP: d. graves puntuales
 GE: d. graves extendidos

ASPECTO GLOBAL:

R

FECHA DE LA TOMA DE DATOS: diciembre de 1994

PROPIEDAD: Privada

DIRECTRICES PARTICULARES DE INTERVENCIÓN: Se permitirán obras de rehabilitación con reestructuración, conservando los elementos de interés: Composición/Rejería/El. ornamentales. Se tratarán de subsanar los elementos impropios: mirador de carpintería de aluminio sobre un balcón.

FUENTES Y REFERENCIAS:

CATÁLOGO DE BIENES Y ESPACIOS PROTEGIDOS

AYUNTAMIENTO DE ALZIRA - OFICINA DEL PLAN

DATOS DE LA PARCELA

Nº CATASTRAL: 13686/02

LONGITUD DE FACHADA:

9,7m

FONDO:

19m

SUPERFICIE:

215m²

EDIFICACIÓN Y USOS

Nº DE PLANTAS: PB+3

ALTURA: 13 m.

USO DE LA PLANTA BAJA: Almacén

USO DEL RESTO DE PLANTAS: Vivienda

FICHA Nº

I-43/B

ELEMENTO	TIPO o MATERIAL	ESTADO
ESTRUCTURA		
MUROS	Ladrillo	LP
FORJADOS		
CUBIERTA		
REMATE	Cornisa	LE
DINTELES	Obra	GP
ELEMENTOS VOLADOS	Balcón	LE
CARPINTERIA	Madera	LE
REJERIA	Fundición y Forja	B
BAJANTES		
HUMEDADES	En fachada	
REVESTIMIENTOS	Enfoscado	GP
PINTURAS	Pintado	LE
ELEM. ORNAMENTALES	Mortero	LE

B : buen estado

LP: d. leves puntuales

LE: d. leves extendidos

GP: d. graves puntuales

GE: d. graves extendidos

ASPECTO GLOBAL:

R+

FECHA DE LA TOMA DE DATOS: diciembre de 1994

PROPIEDAD: Privada

DIRECTRICES PARTICULARES DE INTERVENCIÓN:

FUENTES Y REFERENCIAS:

CATÁLOGO DE BIENES Y ESPACIOS PROTEGIDOS

AYUNTAMIENTO DE ALZIRA - OFICINA DEL PLAN

DENOMINACIÓN: Edificio de viviendas

LOCALIZACIÓN: C/ Mayor Sta. Catalina, 2 C/ Santa Teresa, 1

Nº CATASTRAL: 14691/15

INVENTARIO DE BIENES INMUEBLES

FICHA Nº

I-44/A

ZONA DE ORDENANZAS:
Residencial Histórico "La Vila"

GRADO DE INTERÉS:
Bajo

INTERÉS INTERIOR:
Zaguán y escalera.

PROTECCIÓN:
Parcial

DIRECTRICES PART. :
ver en ficha /B



FECHA Y AUTOR: (1.934) 1.934,

DESCRIPCIÓN: Edificio de viviendas historicista de carácter neorenacentista, composición simétrica con tres cuerpos: planta baja, cuerpo central de tres alturas y planta superior. La planta baja con zócalo de piedra, almohadillado y columnas. El cuerpo central de tres plantas donde se combina el enfoscado y el ladrillo presenta vanos adintelados entre pilastras excepto en última planta con arco de medio punto y mirador en esquina, rematado con balaustrada corrida. Última planta con vanos adintelados con clave y molduras corridas. El edificio se remata con balaustrada y templete octogonal sobre columnas con capiteles jónicos en la esquina.

OBSERVACIONES: En ese lugar nació el pintor Parra. **Referencia A-31 Inventario Arqueológico.**

ELEMENTOS IMPROPIOS:

ELEMENTOS DE INTERÉS: Todo

CATÁLOGO DE BIENES Y ESPACIOS PROTEGIDOS

AYUNTAMIENTO DE ALZIRA - OFICINA DEL PLAN

DATOS DE LA PARCELA

Nº CATASTRAL: 14691/15

LONGITUD DE FACHADA: 11,6m

FONDO: 11m

SUPERFICIE: 127m²

EDIFICACIÓN Y USOS

Nº DE PLANTAS: PB+4

ALTURA: 18 m.

USO DE LA PLANTA BAJA: Comercial

USO DEL RESTO DE PLANTAS: Vivienda

FICHA Nº

I-44/B

ELEMENTO	TIPO o MATERIAL	ESTADO
ESTRUCTURA		
MUROS	Ladrillo	B
FORJADOS		
CUBIERTA	Plana	LP
REMATE	Cornisa y Barandilla	B
DINTELES	Obra	LP
ELEMENTOS VOLADOS	Balcón, Balaustre y Mirador	GP
CARPINTERIA	Madera	GE
REJERIA	Forja	LE
BAJANTES		
HUMEDADES	En fachada	
REVESTIMIENTOS	Enfoscado, Ladrillo y Piedra	GP
PINTURAS	Sin pintar	GE
ELEM. ORNAMENTALES	Piedra y Mortero	GE

B : buen estado

LP: d. leves puntuales

LE: d. leves extendidos

GP: d. graves puntuales

GE: d. graves extendidos

ASPECTO GLOBAL:

R+

FECHA DE LA TOMA DE DATOS: diciembre de 1994

PROPIEDAD: Privada

DIRECTRICES PARTICULARES DE INTERVENCIÓN: Se permitirán obras de rehabilitación con reestructuración, conservando los elementos de interés, así como los elementos interiores de interés: zaguán y escalera.

FUENTES Y REFERENCIAS:

CATÁLOGO DE BIENES Y ESPACIOS PROTEGIDOS

AYUNTAMIENTO DE ALZIRA - OFICINA DEL PLAN

DENOMINACIÓN: Vivienda rural

LOCALIZACIÓN: C/ Virgen de la Murta, 64 a 68

Nº CATASTRAL: 26697/04

INVENTARIO DE BIENES INMUEBLES

FICHA Nº

I-45/A


ZONA DE ORDENANZAS:
Residencial Unifamiliar Aislada

GRADO DE INTERÉS:
Bajo

INTERÉS INTERIOR:
-

PROTECCIÓN:
Parcial

DIRECTRICES PART. :
ver en ficha /B



FECHA Y AUTOR: (Principios del s. XX) Principios del s. XX.

DESCRIPCIÓN: Casa rural desarrollada en dos plantas. La composición simétrica de la fachada principal queda alterada por el torreón adosado con cubierta de teja a cuatro aguas en la primera crujía y el cuerpo anejo, más bajo, que linda con la carretera.

OBSERVACIONES: Palmeras y árboles de interés. Valla de entrada de ladrillo, azulejo y forja.

ELEMENTOS IMPROPIOS: Pequeña salida a cubierta en fachada.

ELEMENTOS DE INTERÉS: Composición/Valla entrada. Valor etnológico por su composición y estructura de la época.

CATÁLOGO DE BIENES Y ESPACIOS PROTEGIDOS

AYUNTAMIENTO DE ALZIRA - OFICINA DEL PLAN

DATOS DE LA PARCELA

Nº CATASTRAL: 26697/04

LONGITUD DE FACHADA: m

FONDO: m

SUPERFICIE: m²

EDIFICACIÓN Y USOS

Nº DE PLANTAS:

ALTURA:

USO DE LA PLANTA BAJA: Vivienda

USO DEL RESTO DE PLANTAS: Vivienda

FICHA Nº

I-45/B

ELEMENTO	TIPO o MATERIAL	ESTADO
ESTRUCTURA		
MUROS	Ladrillo	LP
FORJADOS		
CUBIERTA	Inclinada de teja y Plana	
REMATE	Cornisa	GP
DINTELES	Obra	LP
ELEMENTOS VOLADOS	Balaustres	GP
CARPINTERIA	Madera	GE
REJERIA	Forja	LP
BAJANTES		
HUMEDADES	En fachada	
REVESTIMIENTOS	Enfoscado	GP
PINTURAS	Pintado	LE
ELEM. ORNAMENTALES	Mortero	GP

B : buen estado

LP: d. leves puntuales

LE: d. leves extendidos

GP: d. graves puntuales

GE: d. graves extendidos

ASPECTO GLOBAL:

R

FECHA DE LA TOMA DE DATOS: diciembre de 1994

PROPIEDAD: Privada

DIRECTRICES PARTICULARES DE INTERVENCIÓN: Se permitirán obras de rehabilitación con reestructuración, conservando los elementos de interés: Composición/Valla de entrada.

FUENTES Y REFERENCIAS:

CATÁLOGO DE BIENES Y ESPACIOS PROTEGIDOS

AYUNTAMIENTO DE ALZIRA - OFICINA DEL PLAN

DENOMINACIÓN: Iglesia de la Encarnación.
LOCALIZACIÓN: C/ L'Onda, 2 C/ San Vicente Paúl, 33
Nº CATASTRAL: 13634/02

INVENTARIO DE BIENES INMUEBLES

FICHA Nº

I-46/A

ZONA DE ORDENANZAS:

Residencial Histórico

GRADO DE INTERÉS:

Alto

INTERÉS INTERIOR:

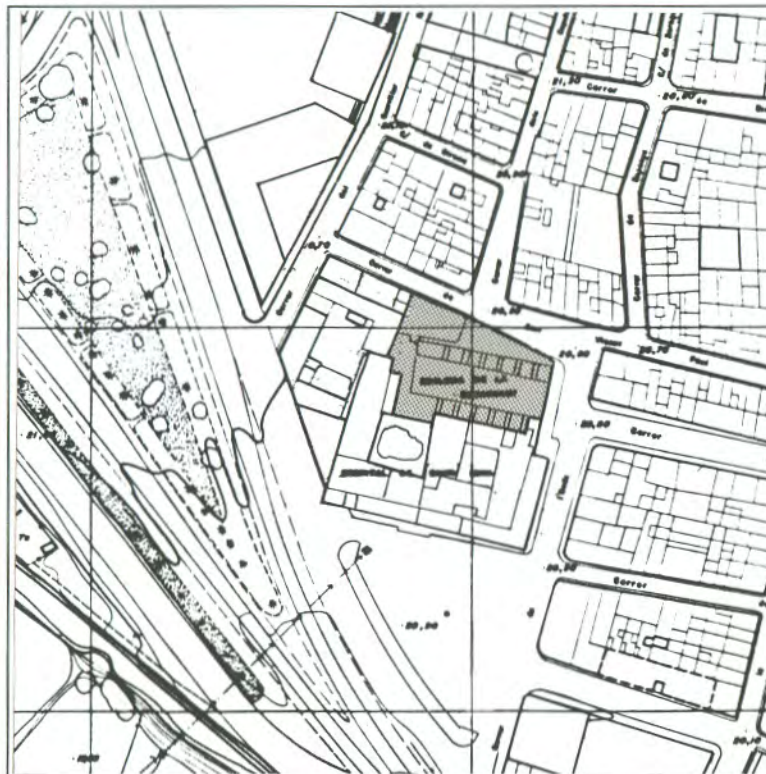
Alto

PROTECCIÓN:

Integral

DIRECTRICES PART. :

ver en ficha /B



FECHA Y AUTOR: () 1.772,

DESCRIPCIÓN: Iglesia con la configuración y ornamentación característica de las pequeñas ermitas o iglesias rurales. Disposición en tres naves con capillas entre contrafuertes y bóveda de cañón con lunetos. La decoración barroca de cornisas y el retablo mayor son probablemente añadidos posteriores a la estructura original de la iglesia. En el resto del edificio la decoración es austera con ligeras cintas doradas orlando los elementos estructurales. Consideración especial merece el zócalo cerámico con motivos florales probablemente original del XVIII. Exteriormente, la fachada presenta una desafortunada remodelación con huecos, recercados, remates curvos, impostas que ocultan el verdadero interés de la iglesia que se encuentra en su sencillez tanto estructural como ornamental.

OBSERVACIONES: antiguo Convento Capuchinos

ELEMENTOS IMPROPIOS: Elementos ornamentales en fachada. Deficiente e incorrecta iluminación interior.

ELEMENTOS DE INTERÉS: Todo

CATÁLOGO DE BIENES Y ESPACIOS PROTEGIDOS

AYUNTAMIENTO DE ALZIRA - OFICINA DEL PLAN

DATOS DE LA PARCELA

Nº CATASTRAL: 13634/02

LONGITUD DE FACHADA: m

FONDO: m

SUPERFICIE: m²

EDIFICACIÓN Y USOS

Nº DE PLANTAS:

ALTURA: 12 m.

USO DE LA PLANTA BAJA: Iglesia

USO DEL RESTO DE PLANTAS:

FICHA Nº

I-46/B

ELEMENTO	TIPO o MATERIAL	ESTADO
ESTRUCTURA	Muros de mampostería y jácenas de madera.	
MUROS	Mampostería	B
FORJADOS	De madera con revoltones de yeso	
CUBIERTA	Inclinada de teja	LP
REMATE	Antepecho	B
DINTELES	Obra	B
ELEMENTOS VOLADOS	?	
CARPINTERIA	Madera	B
REJERIA		B
BAJANTES		B
HUMEDADES		
REVESTIMIENTOS	Enfoscado	B
PINTURAS	Pintado	B
ELEM. ORNAMENTALES	Piedra y Mortero	B

B : buen estado

LP: d. leves puntuales

LE: d. leves extendidos

GP: d. graves puntuales

GE: d. graves extendidos

ASPECTO GLOBAL:

B

FECHA DE LA TOMA DE DATOS: diciembre de 1994

PROPIEDAD:

DIRECTRICES PARTICULARES DE INTERVENCIÓN: Se permitirán obras de restauración. Tratando de subsanar los elementos impropios: elementos ornamentales en fachada y deficiente e incorrecta iluminación interior.

FUENTES Y REFERENCIAS:

VV.AA. Catálogo de Monumentos de la Comunidad Valenciana. Conselleria de Cultura, Educació y Ciència. 1983

Alzira, estudios artísticos. Bernardo Montagud Piera. 1989. Falla Plaza Mayor.

CATÁLOGO DE BIENES Y ESPACIOS PROTEGIDOS

AYUNTAMIENTO DE ALZIRA - OFICINA DEL PLAN

DENOMINACIÓN: *Gran teatro*
LOCALIZACIÓN: *Plaza d'Alborxi, 1*
Nº CATASTRAL: 14667/38

INVENTARIO DE BIENES INMUEBLES

FICHA Nº

I-47/A

ZONA DE ORDENANZAS:

Residencial Histórico

GRADO DE INTERÉS:

Alto

INTERÉS INTERIOR:

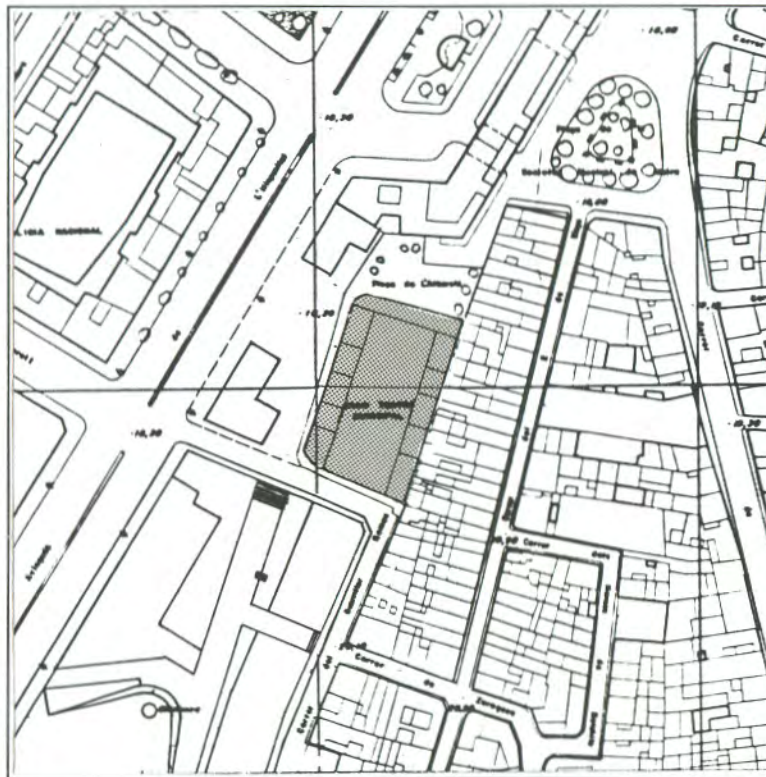
Interiores

PROTECCIÓN:

Parcial

DIRECTRICES PART.

ver en ficha /B



FECHA Y AUTOR: () 1.921, Emilio Ferrer Gisbert

DESCRIPCIÓN: *Edificio con estructura de hierro y decoración "art deco" tanto en los mismos elementos metálicos como en los ornamentos sobrepuestos, con dibujos y bajorrelieves naturalistas: guinaldas, naranjas, escudos etc. La planta presenta la tipología tradicional de estos de edificios, con escenario, platea, anfiteatro y palcos o nayas laterales. En el exterior, la fachada presenta una ordenada disposición de huecos y antepechos de balaustre en las ventanas.*

OBSERVACIONES:

ELEMENTOS IMPROPIOS:

ELEMENTOS DE INTERÉS: *Interior. Valor etnológico, con un uso público.*

CATÁLOGO DE BIENES Y ESPACIOS PROTEGIDOS

AYUNTAMIENTO DE ALZIRA - OFICINA DEL PLAN

DATOS DE LA PARCELA

Nº CATASTRAL: 14667/38

LONGITUD DE FACHADA:

30m

FONDO:

48m

SUPERFICIE:

1510m²

EDIFICACIÓN Y USOS

Nº DE PLANTAS: PB+2

ALTURA: 9 m.

USO DE LA PLANTA BAJA: Teatro

USO DEL RESTO DE PLANTAS:

FICHA Nº

I-47/B

ELEMENTO	TIPO o MATERIAL	ESTADO
ESTRUCTURA		
MUROS	Ladrillo	B
FORJADOS		
CUBIERTA	Inclinada de teja	B
REMATE		B
DINTELES	Obra	B
ELEMENTOS VOLADOS		B
CARPINTERIA	Madera	B
REJERIA		B
BAJANTES	Zinc	B
HUMEDADES		
REVESTIMIENTOS	Enfoscado	B
PINTURAS	Pintado	B
ELEM. ORNAMENTALES		B

B : buen estado

LP: d. leves puntuales

LE: d. leves extendidos

GP: d. graves puntuales

GE: d. graves extendidos

ASPECTO GLOBAL:

B

FECHA DE LA TOMA DE DATOS: diciembre de 1994

PROPIEDAD: Municipal

DIRECTRICES PARTICULARES DE INTERVENCIÓN: Se permitirán obras de restauración, haciendo especial mención respecto a los elementos interiores.

FUENTES Y REFERENCIAS:

Señas de identidad, el escudo y la bandera de la ciudad de Alzira. Aureliano Lairón Pla. 1994. Falla Plaza Mayor.

CATÁLOGO DE BIENES Y ESPACIOS PROTEGIDOS

A Y U N T A M I E N T O D E A L Z I R A - O F I C I N A D E L P L A N

DENOMINACIÓN: Chimenea Industrial "La Constructora"

LOCALIZACIÓN: Avda. Hispanidad,

Nº CATASTRAL: 13656/01

INVENTARIO DE BIENES INMUEBLES

FICHA Nº

I-48/A

ZONA DE ORDENANZAS:

Residencial Plurifamiliar
Bloque

GRADO DE INTERÉS:

Alto

INTERÉS INTERIOR:

-

PROTECCIÓN:

Integral

DIRECTRICES PART. :

Bien Relevancia Local
ver en ficha /B



FECHA Y AUTOR: (1.913) 1.913, Maestro de obras apodado El Ángel

DESCRIPCIÓN: Chimenea construida a base de ladrillo macizo, girando las aristas en sentido helicoidal ascendente realizadas con ladrillos aplanillados.

OBSERVACIONES: Humedades y florescencias en el ladrillo. Desperfectos puntuales en el ladrillo.

ELEMENTOS IMPROPIOS:

ELEMENTOS DE INTERÉS: Todo. Arquitectura etnológica del siglo XX, que recuerda las antiguas industrias, actualmente de uso monumental.

CATÁLOGO DE BIENES Y ESPACIOS PROTEGIDOS

AYUNTAMIENTO DE ALZIRA - OFICINA DEL PLAN

DATOS DE LA PARCELA

Nº CATASTRAL: 13656/01

LONGITUD DE FACHADA: m

FONDO: m

SUPERFICIE: m²

EDIFICACIÓN Y USOS

Nº DE PLANTAS:

ALTURA:

USO DE LA PLANTA BAJA:

USO DEL RESTO DE PLANTAS:

FICHA Nº

I-48/B

ELEMENTO	TIPO o MATERIAL	ESTADO
ESTRUCTURA		
MUROS		
FORJADOS		
CUBIERTA		
REMATE		
DINTELES		
ELEMENTOS VOLADOS		
CARPINTERIA		
REJERIA		
BAJANTES		
HUMEDADES		
REVESTIMIENTOS		
PINTURAS		
ELEM. ORNAMENTALES		

B : buen estado

LP: d. leves puntuales

LE: d. leves extendidos

GP: d. graves puntuales

GE: d. graves extendidos

ASPECTO GLOBAL:

B

FECHA DE LA TOMA DE DATOS: diciembre de 1994

PROPIEDAD: Privada

DIRECTRICES PARTICULARES DE INTERVENCIÓN: Se permitirán obras de restauración, así como las que ayuden al afianzamiento de la estructura evitando el desplome. Será de aplicación el artículo 46 de la Ley 4/98, de 11 de Junio del Patrimonio Cultural Valenciano.

FUENTES Y REFERENCIAS:

CATÁLOGO DE BIENES Y ESPACIOS PROTEGIDOS

AYUNTAMIENTO DE ALZIRA - OFICINA DEL PLAN

DENOMINACIÓN: PAPENSA.
LOCALIZACIÓN: Salvador Lacasta,
Nº CATASTRAL: 12600/01

INVENTARIO DE BIENES INMUEBLES

FICHA Nº

I-49/A

ZONA DE ORDENANZAS:
Suelo Urbano (Industrial)

GRADO DE INTERÉS:
Medio

INTERÉS INTERIOR:
-

PROTECCIÓN:
Parcial

DIRECTRICES PART. :
ver en ficha /B



FECHA Y AUTOR: (1.893) 1.893, Maestro de obras José Pascual

DESCRIPCIÓN: Edificio industrial de finales del s. XIX de estilo ecléctico, de composición clásica de tres huecos y simetría central, combinando el arco apuntado con el clasicismo de la cornisa y pilastras corintias. El edificio estaba destinado a industria paperera PAPENSA S.A., El edificio original consta de tres naves dispuestas alrededor de un patio central de planta cuadrangular, ocupado posteriormente por razones de necesidad de espacio. La nave principal, de mayor interés, se adivina por su profusión decorativa, como los pináculos que rematan la cubierta a dos aguas. Los arcos apuntados u ojivales, las rejas de forja con motivos geométricos o el elemento decorativo del frontón. La nave paralela a ésta es mucho más austera. Se compone de planta rectangular y dos alturas, vanos situados simétricamente, frontón y cubierta a dos aguas. La tercera nave que cierra el espacio es de mayores dimensiones tanto en planta como en altura (tres cuerpos).

OBSERVACIONES: Fachadas laterales de posible interés.

ELEMENTOS IMPROPIOS: Sobreelevación del frontón con antepecho de fábrica, cuerpos añadidos y reformas que afectan la estructura original.

ELEMENTOS DE INTERÉS: Nave principal, composición/Remate/El. volados/Rejería/El. ornamentales. Valor etnológico de carácter industrial.

CATÁLOGO DE BIENES Y ESPACIOS PROTEGIDOS

A Y U N T A M I E N T O D E A L Z I R A - O F I C I N A D E L P L A N

DATOS DE LA PARCELA

Nº CATASTRAL: 12600/01/76

LONGITUD DE FACHADA: m

FONDO: m

SUPERFICIE: m²

EDIFICACIÓN Y USOS

Nº DE PLANTAS: PB+1+C

ALTURA: 9 m.

USO DE LA PLANTA BAJA: Sin uso

USO DEL RESTO DE PLANTAS: Sin uso

FICHA Nº

I-49/B

ELEMENTO	TIPO o MATERIAL	ESTADO
ESTRUCTURA	Pilares de ladrillo y jácenas de madera	
MUROS	Ladrillo	B
FORJADOS	De madera con revoltones de yeso	
CUBIERTA	Inclinada de teja y plana	LP
REMATE	Antepecho	LE
DINTELES	Obra	LP
ELEMENTOS VOLADOS	Balcón	B
CARPINTERIA	Madera	LE
REJERIA	Fundición	B
BAJANTES		
HUMEDADES	En fachada	
REVESTIMIENTOS	Enfoscado	B
PINTURAS	Pintado	LP
ELEM. ORNAMENTALES	Mortero	B

B : buen estado

LP: d. leves puntuales

LE: d. leves extendidos

GP: d. graves puntuales

GE: d. graves extendidos

ASPECTO GLOBAL:

M

FECHA DE LA TOMA DE DATOS: diciembre de 1994

PROPIEDAD: Papensa S.A.

DIRECTRICES PARTICULARES DE INTERVENCIÓN: Se permitirán obras de rehabilitación con reestructuración, conservando los elementos de interés: Composición/Remate/El. volados/Rejería/El. ornamentales. Intentado subsanar los elementos impropios.

FUENTES Y REFERENCIAS:

Crónicas de Alfonso Rovira, en la sección "y parece que fue ayer", para el periódico LEVANTE EL MERCANTIL VALENCIANO.

CATÁLOGO DE BIENES Y ESPACIOS PROTEGIDOS

AYUNTAMIENTO DE ALZIRA - OFICINA DEL PLAN

DENOMINACIÓN: Casilicios de los Santos Patronos

LOCALIZACIÓN: Avda. Santos Patronos,

Nº CATASTRAL:

INVENTARIO DE BIENES INMUEBLES

FICHA Nº

I-50/A

ZONA DE ORDENANZAS:

Residencial Plurifamiliar

GRADO DE INTERÉS:

Alto

INTERÉS INTERIOR:

-

PROTECCIÓN:

Integral

DIRECTRICES PART. :

Bien Relevancia Local
ver en ficha /B



FECHA Y AUTOR: (1.717) 1.717, Francesc Vergara

DESCRIPCIÓN: Se levantan sobre los pretiles del antiguo puente de San Bernat o de San Agustín. Representan a los mártires San Bernardo y María y Gracia. Sobre el basamento triangular de los machos del antiguo puente se levantan tres pilastras de sección triangular, y sobre ellas un arquitrabe y cornisa moldurada que sostiene la cubierta de azulejos cerámicos y cubreras de teja esmaltada, rematada con pequeñas esculturas a modo de pináculos.

OBSERVACIONES: Desplome de ambos Casilicios por el hundimiento del terreno, siendo grave el del casilicio de los mártires María y Gracia. Degradación y disolución de la piedra. Referencia A-10 Inventario Arqueológico.

ELEMENTOS IMPROPIOS:

ELEMENTOS DE INTERÉS: Todo

CATÁLOGO DE BIENES Y ESPACIOS PROTEGIDOS

A Y U N T A M I E N T O D E A L Z I R A - O F I C I N A D E L P L A N

DATOS DE LA PARCELA

Nº CATASTRAL:

LONGITUD DE FACHADA:

m

FONDO:

m

SUPERFICIE:

m²

EDIFICACIÓN Y USOS

Nº DE PLANTAS:

ALTURA:

USO DE LA PLANTA BAJA:

USO DEL RESTO DE PLANTAS:

FICHA Nº

I-50/B

ELEMENTO	TIPO o MATERIAL	ESTADO
ESTRUCTURA		
MUROS	Sillares de piedra	GE
FORJADOS		
CUBIERTA	Inclinada de azulejos	B
REMATE	Cornisa de piedra	LP
DINTELES		
ELEMENTOS VOLADOS		
CARPINTERIA		
REJERIA		
BAJANTES		
HUMEDADES		
REVESTIMIENTOS		
PINTURAS		
ELEM. ORNAMENTALES		GE

B : buen estado

LP: d. leves puntuales

LE: d. leves extendidos

GP: d. graves puntuales

GE: d. graves extendidos

ASPECTO GLOBAL:

M

FECHA DE LA TOMA DE DATOS: diciembre de 1994

PROPIEDAD: Municipal

DIRECTRICES PARTICULARES DE INTERVENCIÓN: Se permitirán obras de restauración, así como las que traten de evitar el desplome de los elementos. Será de aplicación el artículo 46 de la Ley 4/98, de 11 de Junio del Patrimonio Cultural Valenciano

FUENTES Y REFERENCIAS:

VV.AA. Catálogo de Monumentos de la Comunidad Valenciana. Conselleria de Cultura, Educació y Ciència. 1983

Alzira pretérita. Salvador Andrés Pascual. 1989. Falla Plaça Malva.

Alzira, arte en su historia. Bernardo Montagud Piera. 1982. Falla Plaza Mayor.

Señas de identidad, el escudo y la bandera de la ciudad de Alzira. Aureliano Lairón Pla. 1994. Falla Plaza Mayor.

CATÁLOGO DE BIENES Y ESPACIOS PROTEGIDOS

AYUNTAMIENTO DE ALZIRA - OFICINA DEL PLAN

DENOMINACIÓN: Edificio de viviendas

LOCALIZACIÓN: Plaza Mayor, 11

Nº CATASTRAL: 15695/19

INVENTARIO DE BIENES INMUEBLES

FICHA Nº

I-51/A

ZONA DE ORDENANZAS:

Residencial Plurifamiliar

GRADO DE INTERÉS:

Bajo

INTERÉS INTERIOR:

-

PROTECCIÓN:

Parcial

DIRECTRICES PART. :

ver en ficha /B



FECHA Y AUTOR: (Aprox. 1.900) Principios s. XX,

DESCRIPCIÓN: Edificio de viviendas entre medianeras de composición simétrica con tres ejes de huecos, diferenciándose los pisos por la distinta disposición de los cuerpos volados. Destaca el mirador apilastrado de la planta primera. Ornamentación y remate con traería de estilo neobarroco. Los balcones son de forja con motivos geométricos.

OBSERVACIONES:

ELEMENTOS IMPROPIOS: Huecos P.B.

ELEMENTOS DE INTERÉS: Composición/El. volados/Rejería/El. ornamentales

CATÁLOGO DE BIENES Y ESPACIOS PROTEGIDOS

AYUNTAMIENTO DE ALZIRA - OFICINA DEL PLAN

DATOS DE LA PARCELA

Nº CATASTRAL: 15695/19

LONGITUD DE FACHADA: 7,65m

FONDO: 14m

SUPERFICIE: 82m²

EDIFICACIÓN Y USOS

Nº DE PLANTAS: PB+3

ALTURA: 13 m.

USO DE LA PLANTA BAJA: Comercial

USO DEL RESTO DE PLANTAS: Sin uso

FICHA Nº

I-51/B

ELEMENTO	TIPO o MATERIAL	ESTADO
ESTRUCTURA	Pilares de ladrillo y jácenas de madera	
MUROS	Ladrillo	B
FORJADOS	De madera con revoltones de yeso	
CUBIERTA	Inclinada de teja árabe.	LP
REMATE	Antepecho	LE
DINTELES	Obra	LP
ELEMENTOS VOLADOS	Balcón	B
CARPINTERIA	Madera	LE
REJERIA	Fundición	B
BAJANTES		
HUMEDADES	En fachada	
REVESTIMIENTOS	Enfoscado	B
PINTURAS	Pintado	LP
ELEM. ORNAMENTALES	Mortero	B

B : buen estado

LP: d. leves puntuales

LE: d. leves extendidos

GP: d. graves puntuales

GE: d. graves extendidos

ASPECTO GLOBAL:

R-

FECHA DE LA TOMA DE DATOS: diciembre de 1994

PROPIEDAD: Privada

DIRECTRICES PARTICULARES DE INTERVENCIÓN: Se permitirán obras de rehabilitación con reestructuración, conservando elementos de interés: Composición/El. volados/Rejería/El. ornamentales. Tratando de subsanar los elementos impropios.

FUENTES Y REFERENCIAS:

CATÁLOGO DE BIENES Y ESPACIOS PROTEGIDOS

A Y U N T A M I E N T O D E A L Z I R A - O F I C I N A D E L P L A N

DENOMINACIÓN: Edificio de viviendas

LOCALIZACIÓN: Plaza Mayor, 60 C/ Calderón de la Barca, 1

Nº CATASTRAL: 15688/08

INVENTARIO DE BIENES INMUEBLES

FICHA Nº

I-52/A

ZONA DE ORDENANZAS:

Residencial Plurifamiliar

GRADO DE INTERÉS:

Bajo

INTERÉS INTERIOR:

-

PROTECCIÓN:

Parcial

DIRECTRICES PART.:

ver en ficha /B



FECHA Y AUTOR: (1.930) 1.930, Maestro de obras Salvador España (Foc per terra)

DESCRIPCIÓN: Edificio de viviendas en chaflán, siendo el acceso por un lateral. Series de huecos adintelados sin jerarquía de plantas que únicamente se diferencian por la disposición de los balcones de fundición y la ornamentación en los dinteles.

OBSERVACIONES:

ELEMENTOS IMPROPIOS: Publicidad comercial de P. Baja.

ELEMENTOS DE INTERÉS: Composición/El. volados/Rejería

CATÁLOGO DE BIENES Y ESPACIOS PROTEGIDOS

AYUNTAMIENTO DE ALZIRA - OFICINA DEL PLAN

DATOS DE LA PARCELA

Nº CATASTRAL: 15688/08
LONGITUD DE FACHADA: 9,9m
FONDO: 21,5m
SUPERFICIE: 107m²

EDIFICACIÓN Y USOS

Nº DE PLANTAS: PB+3
ALTURA: 13 m.
USO DE LA PLANTA BAJA: Comercial
USO DEL RESTO DE PLANTAS: Vivienda

FICHA Nº

I-52/B

ELEMENTO	TIPO o MATERIAL	ESTADO
ESTRUCTURA	<i>Pilares de ladrillo y jácenas de madera</i>	
MUROS	<i>Ladrillo</i>	B
FORJADOS	<i>De madera con revoltones de yeso</i>	
CUBIERTA	<i>Inclinada de teja árabe.</i>	LP
REMATE	<i>Antepecho</i>	LE
DINTELES	<i>Obra</i>	LP
ELEMENTOS VOLADOS	<i>Balcón</i>	B
CARPINTERIA	<i>Madera</i>	LE
REJERIA	<i>Fundición</i>	B
BAJANTES		
HUMEDADES	<i>En fachada</i>	
REVESTIMIENTOS	<i>Enfoscado</i>	B
PINTURAS	<i>Pintado</i>	LP
ELEM. ORNAMENTALES	<i>Mortero</i>	B

B : buen estado

LP: d. leves puntuales

LE: d. leves extendidos

GP: d. graves puntuales

GE: d. graves extendidos

ASPECTO GLOBAL:

B

FECHA DE LA TOMA DE DATOS: diciembre de 1994

PROPIEDAD: Privada

DIRECTRICES PARTICULARES DE INTERVENCIÓN: Se permitirán obras de rehabilitación con reestructuración, conservando elementos de interés: Composición/El. volados/Rejería. Tratando de subsanar elementos impropios.

FUENTES Y REFERENCIAS:

CATÁLOGO DE BIENES Y ESPACIOS PROTEGIDOS

AYUNTAMIENTO DE ALZIRA - OFICINA DEL PLAN

DENOMINACIÓN: Edificio de viviendas

LOCALIZACIÓN: Plaza Mayor, 44 C/ Curtidores, 3

Nº CATASTRAL: 15671/02

INVENTARIO DE BIENES INMUEBLES

FICHA Nº

I-53/A

ZONA DE ORDENANZAS:

Residencial Plurifamiliar

GRADO DE INTERÉS:

Bajo

INTERÉS INTERIOR:

-

PROTECCIÓN:

Parcial

DIRECTRICES PART. :

ver en ficha /B



FECHA Y AUTOR: (Aprox. 1.920) Primer tercio de s. XX,

DESCRIPCIÓN: Edificio de viviendas entre medianera, con escalera en fachada y dos ejes de huecos sin jerarquización de plantas. Elementos ornamentales art-decó en barandilla y moldurados.

OBSERVACIONES:

ELEMENTOS IMPROPIOS: Publicidad y tejadillo de la planta baja

ELEMENTOS DE INTERÉS: Composición/El. ornamentales.

CATÁLOGO DE BIENES Y ESPACIOS PROTEGIDOS

A Y U N T A M I E N T O D E A L Z I R A - O F I C I N A D E L P L A N

DATOS DE LA PARCELA

Nº CATASTRAL: 15671/02
LONGITUD DE FACHADA: 7,1m
FONDO: 19m
SUPERFICIE: 169m2

EDIFICACIÓN Y USOS

Nº DE PLANTAS: PB+2
ALTURA: 10 m.
USO DE LA PLANTA BAJA: Sin uso
USO DEL RESTO DE PLANTAS: Sin uso

FICHA Nº

I-53/B

ELEMENTO	TIPO o MATERIAL	ESTADO
ESTRUCTURA	<i>Pilares de ladrillo y jácenas de madera</i>	
MUROS	<i>Ladrillo</i>	LP
FORJADOS	<i>De madera con revoltones de yeso</i>	
CUBIERTA	<i>Plana</i>	LE
REMATE	<i>Antepecho</i>	GP
DINTELES	<i>Obra</i>	GP
ELEMENTOS VOLADOS	<i>Balcón</i>	GE
CARPINTERIA	<i>Madera</i>	GE
REJERIA	<i>Barrotes verticales</i>	LP
BAJANTES		
HUMEDADES	<i>En fachada</i>	
REVESTIMIENTOS	<i>Enfoscado</i>	GP
PINTURAS	<i>Pintado</i>	GE
ELEM. ORNAMENTALES	<i>Mortero</i>	LP

B : buen estado
LP: d. leves puntuales
LE: d. leves extendidos
GP: d. graves puntuales
GE: d. graves extendidos

ASPECTO GLOBAL:

R-

FECHA DE LA TOMA DE DATOS: diciembre de 1994

PROPIEDAD: Privada

DIRECTRICES PARTICULARES DE INTERVENCIÓN: Se permitirán obras de rehabilitación con reestructuración, conservando los elementos de interés: Composición/El. ornamentales. Intentando subsanar elementos impropios.

FUENTES Y REFERENCIAS:

CATÁLOGO DE BIENES Y ESPACIOS PROTEGIDOS

AYUNTAMIENTO DE ALZIRA - OFICINA DEL PLAN

DENOMINACIÓN: Vivienda unifamiliar

LOCALIZACIÓN: C/ Pintor Parra, 3

Nº CATASTRAL: 15695/16

INVENTARIO DE BIENES INMUEBLES

FICHA Nº

I-54/A

ZONA DE ORDENANZAS:

Residencial Histórico

GRADO DE INTERÉS:

Bajo

INTERÉS INTERIOR:

-

PROTECCIÓN:

Parcial

DIRECTRICES PART. :

ver en ficha /B



FECHA Y AUTOR: (Aprox. 1.930) Aprox. 1.930,

DESCRIPCIÓN: Vivienda acomodada de principios de siglo donde se observa la característica composición simétrica con entrada central, grandes ventanales laterales enrejados en forja y zócalo de mármol. Jerarquización vertical de los pisos acentuada con la disposición de los cuerpos volados: con balcón corrido en la planta principal y balcones individuales en el piso superior (de trazado mixtilíneo). La ornamentación es de motivos modernistas en dinteles, fajas verticales y cornisa.

OBSERVACIONES:

ELEMENTOS IMPROPIOS: Publicidad.

ELEMENTOS DE INTERÉS: Todo

CATÁLOGO DE BIENES Y ESPACIOS PROTEGIDOS

AYUNTAMIENTO DE ALZIRA - OFICINA DEL PLAN

DATOS DE LA PARCELA

Nº CATASTRAL: 15695/16

LONGITUD DE FACHADA: 8,6m

FONDO: 18m

SUPERFICIE: 141m²

EDIFICACIÓN Y USOS

Nº DE PLANTAS: PB+2

ALTURA: 10 m.

USO DE LA PLANTA BAJA: Asesoría fiscal

- USO DEL RESTO DE PLANTAS:

FICHA Nº

I-54/B

ELEMENTO	TIPO o MATERIAL	ESTADO
ESTRUCTURA	Pilares de ladrillo y jácenas de madera	
MUROS	Mampostería	B
FORJADOS	De madera con revoltones de yeso	
CUBIERTA	Inclinada de teja árabe.	B
REMATE	Barandilla y Antepecho	B
DINTELES	Obra	B
ELEMENTOS VOLADOS	Balcón	B
CARPINTERIA	Madera	B
REJERIA	Forja	B
BAJANTES		B
HUMEDADES		
REVESTIMIENTOS	Enfoscado y Zócalo de Piedra.	B
PINTURAS	Pintado	B
ELEM. ORNAMENTALES	Mortero	B

B : buen estado

LP: d. leves puntuales

LE: d. leves extendidos

GP: d. graves puntuales

GE: d. graves extendidos

ASPECTO GLOBAL:

B

FECHA DE LA TOMA DE DATOS: diciembre de 1994

PROPIEDAD: Privada

DIRECTRICES PARTICULARES DE INTERVENCIÓN: Se permitirán obras de rehabilitación con reestructuración, conservando los elementos de interés. Tratando de subsanar los elementos impropios.

FUENTES Y REFERENCIAS:

CATÁLOGO DE BIENES Y ESPACIOS PROTEGIDOS

AYUNTAMIENTO DE ALZIRA - OFICINA DEL PLAN

DENOMINACIÓN: Vivienda unifamiliar

LOCALIZACIÓN: C/ Pintor Parra, 4 C/ de Polanco Roca, 2

Nº CATASTRAL: 16691/16

INVENTARIO DE BIENES INMUEBLES

FICHA Nº

I-55/A

ZONA DE ORDENANZAS:

Residencial Histórico

GRADO DE INTERÉS:

Bajo

INTERÉS INTERIOR:


-

PROTECCIÓN:

Parcial

DIRECTRICES PART. :

ver en ficha /B



FECHA Y AUTOR: (Aprox. 1.925) Aprox. 1.925,

DESCRIPCIÓN: Vivienda en esquina con mirador en planta primera compuesto por tres huecos adintelados y pilastras, ornamentado con guirnalda en los dinteles y barandilla de forja apilastada en el balcón con escudo floral. Merece también la atención la carpintería de madera del mirador. El resto de la composición de la fachada presenta menor interés y proporción.

OBSERVACIONES: Fachada lateral sin interés y en mal estado.

ELEMENTOS IMPROPIOS:

ELEMENTOS DE INTERÉS: *El. volados/El. ornamentales*

CATÁLOGO DE BIENES Y ESPACIOS PROTEGIDOS

AYUNTAMIENTO DE ALZIRA - OFICINA DEL PLAN

DATOS DE LA PARCELA

Nº CATASTRAL: 16691/16
LONGITUD DE FACHADA: 6m
FONDO: 28,4m
SUPERFICIE: 220m²

EDIFICACIÓN Y USOS

Nº DE PLANTAS: PB+I+C
ALTURA: 9 m.
USO DE LA PLANTA BAJA: Sin uso
USO DEL RESTO DE PLANTAS: Sin uso

FICHA Nº

I-55/B

ELEMENTO	TIPO o MATERIAL	ESTADO
ESTRUCTURA	<i>Pilares de ladrillo y jácenas de madera</i>	
MUROS	<i>Ladrillo</i>	B
FORJADOS	<i>De madera con revoltones de yeso</i>	
CUBIERTA	<i>Inclinada de teja árabe.</i>	
REMATE	<i>Barandilla</i>	LP
DINTELES	<i>Obra</i>	B
ELEMENTOS VOLADOS	<i>Balcón y Mirador</i>	LP
CARPINTERIA	<i>Madera y Aluminio</i>	B
REJERIA	<i>Forja</i>	B
BAJANTES		
HUMEDADES	<i>En fachada</i>	
REVESTIMIENTOS	<i>Enfoscado y Zócalo de mármol</i>	B
PINTURAS	<i>Pintado</i>	LE
ELEM. ORNAMENTALES	<i>Mortero</i>	B

B : buen estado
LP: d. leves puntuales
LE: d. leves extendidos
GP: d. graves puntuales
GE: d. graves extendidos

ASPECTO GLOBAL:

M

FECHA DE LA TOMA DE DATOS: diciembre de 1994

PROPIEDAD: Privada

DIRECTRICES PARTICULARES DE INTERVENCIÓN: Se permitirán obras de rehabilitación con reestructuración, conservando los elementos de interés: El. volados/El. ornamentales. Tratando de subsanar la fachada lateral en mal estado.

FUENTES Y REFERENCIAS:

CATÁLOGO DE BIENES Y ESPACIOS PROTEGIDOS

A Y U N T A M I E N T O D E A L Z I R A - O F I C I N A D E L P L A N

DATOS DE LA PARCELA

Nº CATASTRAL: 16697/01

LONGITUD DE FACHADA:

9,4m

FONDO:

23,6m

SUPERFICIE:

230m²

EDIFICACIÓN Y USOS

Nº DE PLANTAS: PB+3

ALTURA: 13 m.

USO DE LA PLANTA BAJA: Sin uso

USO DEL RESTO DE PLANTAS: Vivienda y oficinas

FICHA Nº

I-56/B

ELEMENTO	TIPO o MATERIAL	ESTADO
ESTRUCTURA		
MUROS	Ladrillo	B
FORJADOS		
CUBIERTA	Plana	B
REMATE	Cornisa y Antepecho	B
DINTELES	Obra	B
ELEMENTOS VOLADOS	Balcón y Mirador	B
CARPINTERIA	Madera	B
REJERIA	Forja	B
BAJANTES		B
HUMEDADES		
REVESTIMIENTOS	Enfoscado y Zócalo de Piedra	B
PINTURAS	Pintado	B
ELEM. ORNAMENTALES	Mortero	B

B : buen estado

LP: d. leves puntuales

LE: d. leves extendidos

GP: d. graves puntuales

GE: d. graves extendidos

ASPECTO GLOBAL:

B

FECHA DE LA TOMA DE DATOS: diciembre de 1994

PROPIEDAD: Edificio Júcar S.A.

DIRECTRICES PARTICULARES DE INTERVENCIÓN: Se permitirán obras de rehabilitación con reestructuración, conservando los elementos de interés.

FUENTES Y REFERENCIAS:

CATÁLOGO DE BIENES Y ESPACIOS PROTEGIDOS

AYUNTAMIENTO DE ALZIRA - OFICINA DEL PLAN

DENOMINACIÓN: Edificio de viviendas

LOCALIZACIÓN: Plaza Mayor, 16

Nº CATASTRAL: 16697/06

INVENTARIO DE BIENES INMUEBLES

FICHA Nº

I-57/A

ZONA DE ORDENANZAS:

Residencial Histórico

GRADO DE INTERÉS:

Bajo

INTERÉS INTERIOR:

-

PROTECCIÓN:

Parcial

DIRECTRICES PART. :

ver en ficha /B



FECHA Y AUTOR: (Entre 1.910 y 1.930) Primer tercio de s. XX,

DESCRIPCIÓN: Vivienda entre medianeras de planta baja, dos pisos y cambra. Las jambas y dinteles se adornan con ornamentación clásica: pequeños frontones, pilastras y ménsulas bajo los balcones que tienen barandillas de forja con motivos geométricos. La última planta, separada por una faja grecada, se remata con balaustrada y piastras.

OBSERVACIONES: Rehabilitada.

ELEMENTOS IMPROPIOS:

ELEMENTOS DE INTERÉS: Composición/Rejería/El. ornamentales

CATÁLOGO DE BIENES Y ESPACIOS PROTEGIDOS

A Y U N T A M I E N T O D E A L Z I R A - O F I C I N A D E L P L A N

DATOS DE LA PARCELA

Nº CATASTRAL: 16697/06

LONGITUD DE FACHADA:

5m

FONDO:

20m

SUPERFICIE:

100m²

EDIFICACIÓN Y USOS

Nº DE PLANTAS: PB+2+C

ALTURA: 12 m.

USO DE LA PLANTA BAJA: Comercial

USO DEL RESTO DE PLANTAS: Vivienda

FICHA Nº

I-57/B

ELEMENTO	TIPO o MATERIAL	ESTADO
ESTRUCTURA		
MUROS	Ladrillo	B
FORJADOS		
CUBIERTA	Plana	B
REMATE	Cornisa y Barandilla	B
DINTELES	Obra	B
ELEMENTOS VOLADOS	Balcón	B
CARPINTERIA	Madera	B
REJERIA	Forja	B
BAJANTES		B
HUMEDADES		
REVESTIMIENTOS	Enfoscado	B
PINTURAS	pin	B
ELEM. ORNAMENTALES	Mortero	B

B : buen estado

LP: d. leves puntuales

LE: d. leves extendidos

GP: d. graves puntuales

GE: d. graves extendidos

ASPECTO GLOBAL:

B

FECHA DE LA TOMA DE DATOS: diciembre de 1994

PROPIEDAD: Privada

DIRECTRICES PARTICULARES DE INTERVENCIÓN: Se permitirán obras de rehabilitación con reestructuración, conservando los elementos de interés: Composición/Rejería/El. ornamentales.

FUENTES Y REFERENCIAS:

CATÁLOGO DE BIENES Y ESPACIOS PROTEGIDOS

AYUNTAMIENTO DE ALZIRA - OFICINA DEL PLAN

DENOMINACIÓN: Edificio de viviendas

LOCALIZACIÓN: Plaza Mayor, 17 C/ Hort dels Frares, 1

Nº CATASTRAL: 16697/05

INVENTARIO DE BIENES INMUEBLES

FICHA Nº

I-58/A

ZONA DE ORDENANZAS:

Residencial Histórico

GRADO DE INTERÉS:

Bajo

INTERÉS INTERIOR:

-

PROTECCIÓN:

Parcial

DIRECTRICES PART. :

ver en ficha /B



FECHA Y AUTOR: (Entre 1.910 y 1.930) Primer tercio de s. XX,

DESCRIPCIÓN: Edificio de viviendas sin jerarquización de pisos aunque mantiene la separación de la última planta con tipología de cambrá y huecos pequeños y circulares característica de las "casas de renta" de finales del s. XIX. Uniformidad en el tratamiento de sus fachadas y decoración austera con almohadillados en jambas, dinteles y esquinas y remate con friso ligeramente decorado. La rejería es de fundición y la carpintería de madera con cubrepersianas decorados.

OBSERVACIONES:

ELEMENTOS IMPROPIOS:

ELEMENTOS DE INTERÉS: Composición/El. volados/Carpintería/Rejería

CATÁLOGO DE BIENES Y ESPACIOS PROTEGIDOS

AYUNTAMIENTO DE ALZIRA - OFICINA DEL PLAN

DATOS DE LA PARCELA

Nº CATASTRAL: 16697/05

LONGITUD DE FACHADA:

4,5m

FONDO:

21,5m

SUPERFICIE:

97m2

EDIFICACIÓN Y USOS

Nº DE PLANTAS: PB+2+C

ALTURA: 13 m.

USO DE LA PLANTA BAJA: Sin uso

USO DEL RESTO DE PLANTAS: Sin uso

FICHA Nº

I-58/B

ELEMENTO	TIPO o MATERIAL	ESTADO
ESTRUCTURA		
MUROS	Ladrillo	B
FORJADOS		
CUBIERTA		
REMATE	Cornisa	LP
DINTELES	Obra	B
ELEMENTOS VOLADOS	Balcón	GP
CARPINTERIA	Madera	GE
REJERIA	Fundición	LE
BAJANTES	Zinc	LP
HUMEDADES	En fachada	
REVESTIMIENTOS	Enfoscado	LE
PINTURAS	Pintado	GE
ELEM. ORNAMENTALES		

B : buen estado

LP: d. leves puntuales

LE: d. leves extendidos

GP: d. graves puntuales

GE: d. graves extendidos

ASPECTO GLOBAL:

R-

FECHA DE LA TOMA DE DATOS: diciembre de 1994

PROPIEDAD: Privada

DIRECTRICES PARTICULARES DE INTERVENCIÓN: Se permitirán obras de rehabilitación con reestructuración, conservando los elementos de interés: Composición/El. volados/Carpintería/Rejería.

FUENTES Y REFERENCIAS:

CATÁLOGO DE BIENES Y ESPACIOS PROTEGIDOS

AYUNTAMIENTO DE ALZIRA - OFICINA DEL PLAN

DENOMINACIÓN: Vivienda unifamiliar

LOCALIZACIÓN: Plaza Mayor, 23

Nº CATASTRAL: 16683/26

INVENTARIO DE BIENES INMUEBLES

FICHA Nº

I-59/A

ZONA DE ORDENANZAS:

Residencial Histórico

GRADO DE INTERÉS:

Bajo

INTERÉS INTERIOR:

-

PROTECCIÓN:

Parcial

DIRECTRICES PART. :

ver en ficha /B



FECHA Y AUTOR: () Primer tercio de s. XX, Maestro de obras Pascual Goig (La gallina loca)

DESCRIPCIÓN: Vivienda entre medianeras donde destaca la composición diferenciada de sus plantas: mirador apilastrado en la planta primera, balcón en la planta superior con rejería de forja de estilo modernista y cambra con dos huecos apaisados y recercados. La ornamentación se concentra en los elementos de dinteles y pilastras y en el remate del edificio que oculta la techumbre de teja.

OBSERVACIONES:

ELEMENTOS IMPROPIOS: Huecos y revestimientos del comercial y la carpintería del piso superior.

ELEMENTOS DE INTERÉS: Composición/Remate/El. volados/Rejería/El. ornamentales

CATÁLOGO DE BIENES Y ESPACIOS PROTEGIDOS

AYUNTAMIENTO DE ALZIRA - OFICINA DEL PLAN

DATOS DE LA PARCELA

Nº CATASTRAL: 16683/26
LONGITUD DE FACHADA: 5,88m
FONDO: 31,3m
SUPERFICIE: 203m²

EDIFICACIÓN Y USOS

Nº DE PLANTAS: PB+3
ALTURA: 12 m.
USO DE LA PLANTA BAJA: Com. Ropa
USO DEL RESTO DE PLANTAS: Vivienda

FICHA Nº

I-59/B

ELEMENTO	TIPO o MATERIAL	ESTADO
ESTRUCTURA	<i>Pilares de ladrillo y jácenas de madera</i>	
MUROS	<i>Mampostería</i>	B
FORJADOS	<i>De madera con revoltones de yeso</i>	
CUBIERTA	<i>Inclinada de teja árabe.</i>	
REMATE	<i>Barandilla</i>	LP
DINTELES	<i>Obra</i>	B
ELEMENTOS VOLADOS	<i>Balcón y Mirador</i>	LP
CARPINTERIA	<i>Madera y Aluminio</i>	B
REJERIA	<i>Forja</i>	B
BAJANTES		
HUMEDADES	<i>En fachada</i>	
REVESTIMIENTOS	<i>Enfoscado y Zócalo de mármol</i>	B
PINTURAS	<i>Pintado</i>	LE
ELEM. ORNAMENTALES	<i>Mortero</i>	B

B : buen estado
LP: d. leves puntuales
LE: d. leves extendidos
GP: d. graves puntuales
GE: d. graves extendidos

ASPECTO GLOBAL:

B

FECHA DE LA TOMA DE DATOS: diciembre de 1994

PROPIEDAD: Privada

DIRECTRICES PARTICULARES DE INTERVENCIÓN: Se permitirán obras de rehabilitación con reestructuración, conservando los elementos de interés: Composición/Remate/El. volados/Rejería/El. ornamentales. Tratando de subsanar los elementos impropios: huecos y revestimientos del comercial y la carpintería del piso superior.

FUENTES Y REFERENCIAS:

CATÁLOGO DE BIENES Y ESPACIOS PROTEGIDOS

AYUNTAMIENTO DE ALZIRA - OFICINA DEL PLAN

DENOMINACIÓN: Vivienda unifamiliar

LOCALIZACIÓN: Plaza Mayor, 27

Nº CATASTRAL: 17680/19

INVENTARIO DE BIENES INMUEBLES

FICHA Nº

I-60/A

ZONA DE ORDENANZAS:

Residencial Histórico

GRADO DE INTERÉS:

Bajo

INTERÉS INTERIOR:

PROTECCIÓN:

Parcial

DIRECTRICES PART. :

ver en ficha /B



FECHA Y AUTOR: (1.925) 1.925.

DESCRIPCIÓN: Vivienda entre medianeras donde destaca la composición diferenciada de sus plantas: mirador con ausencia total de ornamentación, posiblemente reconstruido en época posterior en la planta primera, balcón en la planta superior y cambrá con tres huecos menores unidos por impostas y recercados. La ornamentación con motivos neobarrocos se concentra en las dos últimas plantas y en el remate de fachada.

OBSERVACIONES: Rehabilitada

ELEMENTOS IMPROPIOS: Revestimiento y carpintería planta baja.

ELEMENTOS DE INTERÉS: Composición/Remate/El. volados/El. ornamentales

CATÁLOGO DE BIENES Y ESPACIOS PROTEGIDOS

A Y U N T A M I E N T O D E A L Z I R A - O F I C I N A D E L P L A N

DATOS DE LA PARCELA

Nº CATASTRAL: 17680/19

LONGITUD DE FACHADA:

4,6m

FONDO:

19m

SUPERFICIE:

88m²

EDIFICACIÓN Y USOS

Nº DE PLANTAS: PB+3

ALTURA: 12 m.

USO DE LA PLANTA BAJA: Seguros

USO DEL RESTO DE PLANTAS:

FICHA Nº

I-60/B

ELEMENTO	TIPO o MATERIAL	ESTADO
ESTRUCTURA		
MUROS	Mampostería	B
FORJADOS		
CUBIERTA	Inclinada de teja árabe.	B
REMATE	Antepecho	B
DINTELES	Obra	B
ELEMENTOS VOLADOS	Balcón y Mirador	B
CARPINTERIA	Madera	B
REJERIA	Forja	B
BAJANTES	Zinc	B
HUMEDADES		
REVESTIMIENTOS	Enfoscado	B
PINTURAS	Pintado	B
ELEM. ORNAMENTALES	Mortero	B

B : buen estado
LP: d. leves puntuales
LE: d. leves extendidos
GP: d. graves puntuales
GE: d. graves extendidos

ASPECTO GLOBAL:

B

FECHA DE LA TOMA DE DATOS: diciembre de 1994

PROPIEDAD: Privada

DIRECTRICES PARTICULARES DE INTERVENCIÓN: Se permitirán obras de rehabilitación con reestructuración, conservando los elementos de interés: Composición/Remate/El. volados/El. ornamentales. Tratando de subsanar los elementos impropios: Revestimientos y Carpintería planta baja.

FUENTES Y REFERENCIAS:

CATÁLOGO DE BIENES Y ESPACIOS PROTEGIDOS

AYUNTAMIENTO DE ALZIRA - OFICINA DEL PLAN

DENOMINACIÓN: Edificio de oficinas

LOCALIZACIÓN: Plaza Mayor, 29

Nº CATASTRAL: 17680/17

INVENTARIO DE BIENES INMUEBLES

FICHA Nº

I-61/A

ZONA DE ORDENANZAS:

Residencial Histórico

GRADO DE INTERÉS:

Bajo

INTERÉS INTERIOR:

-

PROTECCIÓN:

Parcial

DIRECTRICES PART. :

ver en ficha /B



FECHA Y AUTOR: (Aprox. 1.925) Aprox. 1.925, Maestro de obras Pascual Goig.

DESCRIPCIÓN: Edificio de viviendas rehabilitado para el uso comercial. La composición del basamento se realiza con altos huecos que albergan la planta baja que se destinaba a comercial y la entreplanta. Las dos plantas de piso se componen con balcón corrido de forja y series de ventanas sin jerarquizar con jambas y dinteles ornamentados con motivos simplificados y geométricos. El edificio se remata con una planta de menor altura, a modo de cambra con ventanas en forma de óculos y antepecho que oculta la cubierta, y que se separa del resto mediante dos grandes impostas horizontales.

OBSERVACIONES:

ELEMENTOS IMPROPIOS:

ELEMENTOS DE INTERÉS: Composición/EI. volados/Rejería/EI. ornamentales

CATÁLOGO DE BIENES Y ESPACIOS PROTEGIDOS

A Y U N T A M I E N T O D E A L Z I R A - O F I C I N A D E L P L A N

DATOS DE LA PARCELA

Nº CATASTRAL: 17680/17

LONGITUD DE FACHADA:

9,6m

FONDO:

18m

SUPERFICIE:

142m²

EDIFICACIÓN Y USOS

Nº DE PLANTAS: PB+3+C

ALTURA: 16 m.

USO DE LA PLANTA BAJA: Banco

USO DEL RESTO DE PLANTAS: Oficinas

FICHA Nº

I-61/B

ELEMENTO	TIPO o MATERIAL	ESTADO
ESTRUCTURA	<i>Pilares de ladrillo y jácenas de madera</i>	B
MUROS	<i>Mampostería</i>	B
FORJADOS	<i>De madera con revoltones de yeso</i>	B
CUBIERTA	<i>Inclinada de teja árabe.</i>	B
REMATE	<i>Antepecho</i>	B
DINTELES	<i>Obra</i>	B
ELEMENTOS VOLADOS	<i>Balcón y balaustre</i>	B
CARPINTERIA	<i>Aluminio</i>	B
REJERIA	<i>Forja</i>	B
BAJANTES	<i>Zinc y Fundición</i>	B
HUMEDADES		
REVESTIMIENTOS	<i>Enfoscado y Zócalo de mármol</i>	B
PINTURAS	<i>Pintado</i>	B
ELEM. ORNAMENTALES		B

B : buen estado

LP: d. leves puntuales

LE: d. leves extendidos

GP: d. graves puntuales

GE: d. graves extendidos

ASPECTO GLOBAL:

B

FECHA DE LA TOMA DE DATOS: diciembre de 1994

PROPIEDAD: Privada

DIRECTRICES PARTICULARES DE INTERVENCIÓN: Se permitirán obras de rehabilitación con reestructuración, conservando los elementos de interés: Composición/El. volados/Rejería/El. ornamentales.

FUENTES Y REFERENCIAS:

CATÁLOGO DE BIENES Y ESPACIOS PROTEGIDOS

AYUNTAMIENTO DE ALZIRA - OFICINA DEL PLAN

DENOMINACIÓN: Edificio Caja de Ahorros
LOCALIZACIÓN: Plaza Mayor, 31 C/ Pérez Galdós, 1
Nº CATASTRAL: 17680/15

INVENTARIO DE BIENES INMUEBLES

FICHA Nº

I-62/A

ZONA DE ORDENANZAS:

Residencial Histórico

GRADO DE INTERÉS:

Alto

INTERÉS INTERIOR:

-

PROTECCIÓN:

Parcial

DIRECTRICES PART. :

ver en ficha /B



FECHA Y AUTOR: (Principios del s.XX) Medios del s. XX, Manuel Peris Vallbona. Arquitecto.

DESCRIPCIÓN: Edificio donde confluyen las líneas decorativas de corte nacionalista-casticista con los motivos y materiales característicos del estilo internacional del primer tercio del siglo. Composición académica con planta baja totalmente almohadillada donde se alojan los vanos del entresuelo formando un gran basamento que alberga la entrada desde el chaflán ampliamente decorada, cuatro pisos con series de vanos de ladrillo visto que se repiten monótonamente, pero introduciendo a veces elementos como recercados, aplacados, pilastras, antepechos con balaustradas, y última planta con remate y ornamentación neobarroca.

OBSERVACIONES:

ELEMENTOS IMPROPIOS: Rótulos y acondicionadores

ELEMENTOS DE INTERÉS: Todo

CATÁLOGO DE BIENES Y ESPACIOS PROTEGIDOS

AYUNTAMIENTO DE ALZIRA - OFICINA DEL PLAN

DATOS DE LA PARCELA

Nº CATASTRAL: 17680/15
LONGITUD DE FACHADA: 29,8m
FONDO: 27m
SUPERFICIE: 759m²

EDIFICACIÓN Y USOS

Nº DE PLANTAS: PB+Ent+5
ALTURA: 23 m.
USO DE LA PLANTA BAJA: Banco
USO DEL RESTO DE PLANTAS: Oficinas

FICHA Nº

I-62/B

ELEMENTO	TIPO o MATERIAL	ESTADO
ESTRUCTURA		
MUROS	Mampostería	B
FORJADOS		
CUBIERTA	Plana	B
REMATE	Barandilla	B
DINTELES	Obra	B
ELEMENTOS VOLADOS	Balcón y balaustre	B
CARPINTERIA	Madera	B
REJERIA	Barrotes verticales	B
BAJANTES		B
HUMEDADES		
REVESTIMIENTOS	Enfoscado y Ladrillo.	B
PINTURAS	Pintado	B
ELEM. ORNAMENTALES	Mortero	B

B : buen estado
LP: d. leves puntuales
LE: d. leves extendidos
GP: d. graves puntuales
GE: d. graves extendidos

ASPECTO GLOBAL:

B

FECHA DE LA TOMA DE DATOS: diciembre de 1994

PROPIEDAD: Privada

DIRECTRICES PARTICULARES DE INTERVENCIÓN: Se permitirán obras de rehabilitación con reforma, conservando los elementos de interés. Tratando de subsanar los elementos impropios: rótulos y acondicionadores de aire.

FUENTES Y REFERENCIAS:

CATÁLOGO DE BIENES Y ESPACIOS PROTEGIDOS

AYUNTAMIENTO DE ALZIRA - OFICINA DEL PLAN

DENOMINACIÓN: Vivienda unifamiliar

LOCALIZACIÓN: Plaza General Dolz, 4

Nº CATASTRAL: 15651/21

INVENTARIO DE BIENES INMUEBLES

FICHA Nº

I-63/A

ZONA DE ORDENANZAS:

Residencial Histórico

GRADO DE INTERÉS:

Bajo

INTERÉS INTERIOR:

-

PROTECCIÓN:

Parcial

DIRECTRICES PART. :

ver en ficha /B



FECHA Y AUTOR: (Aprox. 1.905-1.910) Aprox. 1.905-1.910,

DESCRIPCIÓN: Vivienda que responde a los modelos tradicionales de finales del XIX con decoraciones de carácter historicista. Presenta la división jerárquica de pisos, acentuada por la distribución de los balcones: balcón corrido en el piso principal e individuales en la planta superior. Los vanos son todos iguales, realizados con enlucido liso atravesado con impostas molduradas y los recercados y la cornisa decorados con pequeños frontones, esgrafiados y ménsulas debajo de los balcones. El zócalo es de piedra natural y recubre las jambas del acceso conservando los elementos de "guarda-rodés" en la base. La rejería es de fundición con motivos geométricos con "arc de balcó" en la planta principal, y la carpintería es de madera totalmente integrada en el conjunto del edificio.

OBSERVACIONES:

ELEMENTOS IMPROPIOS: Sustitución de ventana por entrada lateral a comercial.

ELEMENTOS DE INTERÉS: Todo

CATÁLOGO DE BIENES Y ESPACIOS PROTEGIDOS

AYUNTAMIENTO DE ALZIRA - OFICINA DEL PLAN

DATOS DE LA PARCELA

Nº CATASTRAL: 15651/21
 LONGITUD DE FACHADA: 29,8m
 FONDO: 27m
 SUPERFICIE: 759m2

EDIFICACIÓN Y USOS

Nº DE PLANTAS: PB+Ent+5
 ALTURA: 23 m.
 USO DE LA PLANTA BAJA: Banco
 USO DEL RESTO DE PLANTAS: Oficinas

FICHA Nº

I-63/B

ELEMENTO	TIPO o MATERIAL	ESTADO
ESTRUCTURA		
MUROS	Mampostería	B
FORJADOS		
CUBIERTA	Plana	B
REMATE	Barandilla	B
DINTELES	Obra	B
ELEMENTOS VOLADOS	Balcón y balaustre	B
CARPINTERIA	Madera	B
REJERIA	Barrotes verticales	B
BAJANTES		B
HUMEDADES		
REVESTIMIENTOS	Enfoscado y Ladrillo.	B
PINTURAS	Pintado	B
ELEM. ORNAMENTALES	Mortero	B

B : buen estado
 LP: d. leves puntuales
 LE: d. leves extendidos
 GP: d. graves puntuales
 GE: d. graves extendidos

ASPECTO GLOBAL:

B

FECHA DE LA TOMA DE DATOS: diciembre de 1994

PROPIEDAD: Privada

DIRECTRICES PARTICULARES DE INTERVENCIÓN: Se permitirán obras de rehabilitación con reforma, conservando los elementos de interés. Tratando de subsanar los elementos impropios: rótulos y acondicionadores de aire.

FUENTES Y REFERENCIAS:

CATÁLOGO DE BIENES Y ESPACIOS PROTEGIDOS

A Y U N T A M I E N T O D E A L Z I R A - O F I C I N A D E L P L A N

DENOMINACIÓN: Edificio de viviendas
LOCALIZACIÓN: C/ Hort dels Frares, 3
Nº CATASTRAL: 16697/04

INVENTARIO DE BIENES INMUEBLES

FICHA Nº

I-64/A

ZONA DE ORDENANZAS:

Residencial Histórico

GRADO DE INTERÉS:

Bajo

INTERÉS INTERIOR:

PROTECCIÓN:

Parcial

DIRECTRICES PART. :

ver en ficha /B



FECHA Y AUTOR: (1.920) 1.920,

DESCRIPCIÓN: Edificio de viviendas entre medianeras con división jerárquica de los pisos. Destaca la ornamentación neobarroca, en los dinteles y en el remate de fachada y en especial el tratamiento de los balcones de la planta primera de piedra artificial. Los balcones de la segunda planta son de rejería de líneas estilizadas y la última planta de menor altura y separada mediante impostas horizontales del resto de la composición, presenta tres huecos circulares, característicos de las cambras.

OBSERVACIONES:

ELEMENTOS IMPROPIOS: Toda la P.B. comercial en mal estado.

ELEMENTOS DE INTERÉS: Composición/Remate/El. volados/Rejería/El. ornamentales/Materiales

CATÁLOGO DE BIENES Y ESPACIOS PROTEGIDOS

AYUNTAMIENTO DE ALZIRA - OFICINA DEL PLAN

DATOS DE LA PARCELA

Nº CATASTRAL: 16697/04

LONGITUD DE FACHADA: 10m

FONDO: 8m

SUPERFICIE: 80m²

EDIFICACIÓN Y USOS

Nº DE PLANTAS:

ALTURA:

USO DE LA PLANTA BAJA: Sin uso

USO DEL RESTO DE PLANTAS: Vivienda

FICHA Nº

I-64/B

ELEMENTO	TIPO o MATERIAL	ESTADO
ESTRUCTURA		
MUROS	Ladrillo	B
FORJADOS		
CUBIERTA		
REMATE	Antepecho	B
DINTELES	Obra	B
ELEMENTOS VOLADOS	Balcón	LP
CARPINTERIA	Madera	LP
REJERIA	Forja	LE
BAJANTES	Zinc	GP
HUMEDADES	En fachada	
REVESTIMIENTOS	Enfoscado	GE
PINTURAS	Pintado	GE
ELEM. ORNAMENTALES	Mortero	LP

B : buen estado

LP: d. leves puntuales

LE: d. leves extendidos

GP: d. graves puntuales

GE: d. graves extendidos

ASPECTO GLOBAL:

R+

FECHA DE LA TOMA DE DATOS: diciembre de 1994

PROPIEDAD: Privada

DIRECTRICES PARTICULARES DE INTERVENCIÓN: Se permitirán obras de rehabilitación con reestructuración, conservando los elementos de interés: Composición/Remate/El. volados/Rejería/El. ornamentales/Materiales. Tratando de subsanar los elementos impropios: Toda la P.B. comercial en mal estado.

FUENTES Y REFERENCIAS:

CATÁLOGO DE BIENES Y ESPACIOS PROTEGIDOS

AYUNTAMIENTO DE ALZIRA - OFICINA DEL PLAN

DENOMINACIÓN: Vivienda unifamiliar

LOCALIZACIÓN: C/ Murta, 6

Nº CATASTRAL: 17690/30

INVENTARIO DE BIENES INMUEBLES

FICHA Nº

I-65/A

ZONA DE ORDENANZAS:

Residencial Histórico

GRADO DE INTERÉS:

Bajo

INTERÉS INTERIOR:

-

PROTECCIÓN:

Parcial

DIRECTRICES PART. :

ver en ficha /B



FECHA Y AUTOR: (1.910-1.920) Primer tercio de s. XX.

DESCRIPCIÓN: Vivienda entre medianeras de composición en tres ejes de huecos jerarquizados en vertical con balcón corrido en planta principal e individuales en la planta superior, con rejería de fundición. En planta baja cabe destacar el zócalo de piedra natural. Carece de ornamentación y es el mismo revestimiento de ladrillo y piedra natural el que caracteriza al edificio.

OBSERVACIONES: Eflorescencias en el ladrillo

ELEMENTOS IMPROPIOS:

ELEMENTOS DE INTERÉS: Composición/El. volados/Carpintería/Rejería

CATÁLOGO DE BIENES Y ESPACIOS PROTEGIDOS

A Y U N T A M I E N T O D E A L Z I R A - O F I C I N A D E L P L A N

DATOS DE LA PARCELA

Nº CATASTRAL: 17690/30

LONGITUD DE FACHADA:

7,1m

FONDO:

24m

SUPERFICIE:

162m²

EDIFICACIÓN Y USOS

Nº DE PLANTAS: PB+2

ALTURA: 9 m.

USO DE LA PLANTA BAJA: Vivienda

USO DEL RESTO DE PLANTAS: Vivienda

FICHA Nº

I-65/B

ELEMENTO	TIPO o MATERIAL	ESTADO
ESTRUCTURA		
MUROS	Mampostería	B
FORJADOS		
CUBIERTA	Inclinada de teja	
REMATE	Cornisa y Antepecho	B
DINTELES	Piedra y Ladrillo	B
ELEMENTOS VOLADOS		LE
CARPINTERIA	Madera	B
REJERIA	Fundición	B
BAJANTES		
HUMEDADES	En fachada	
REVESTIMIENTOS	Piedra, Ladrillo y Zócalo de Piedra	LE
PINTURAS		
ELEM. ORNAMENTALES		

B : buen estado

LP: d. leves puntuales

LE: d. leves extendidos

GP: d. graves puntuales

GE: d. graves extendidos

ASPECTO GLOBAL:

B

FECHA DE LA TOMA DE DATOS: diciembre de 1994

PROPIEDAD: Privada

DIRECTRICES PARTICULARES DE INTERVENCIÓN: Se permitirán obras de rehabilitación con reestructuración, conservando los elementos de interés: Composición/El. volados/Carpintería/Rejería. Tratando de subsanar deficiencias en materiales.

FUENTES Y REFERENCIAS:

CATÁLOGO DE BIENES Y ESPACIOS PROTEGIDOS

AYUNTAMIENTO DE ALZIRA - OFICINA DEL PLAN

DATOS DE LA PARCELA

Nº CATASTRAL: 18700/04

LONGITUD DE FACHADA: 5,27m

FONDO: 23,4m

SUPERFICIE: 100m²

EDIFICACIÓN Y USOS

Nº DE PLANTAS: PB+2

ALTURA: 9 m.

USO DE LA PLANTA BAJA: Comercial.

USO DEL RESTO DE PLANTAS: Vivienda

FICHA Nº

I-66/B

ELEMENTO	TIPO o MATERIAL	ESTADO
ESTRUCTURA	<i>Pilares de ladrillo y jácenas de madera</i>	
MUROS	<i>Mampostería</i>	B
FORJADOS	<i>De madera con revoltones de yeso</i>	
CUBIERTA	<i>Plana</i>	B
REMATE	<i>Cornisa y Barandilla</i>	B
DINTELES	<i>Obra</i>	B
ELEMENTOS VOLADOS	<i>Balaustre y Mirador</i>	B
CARPINTERIA	<i>Madera</i>	B
REJERIA		
BAJANTES		
HUMEDADES		
REVESTIMIENTOS		LP
PINTURAS		LE
ELEM. ORNAMENTALES	<i>Mortero</i>	LP

B : buen estado

LP: d. leves puntuales

LE: d. leves extendidos

GP: d. graves puntuales

GE: d. graves extendidos

ASPECTO GLOBAL:

B

FECHA DE LA TOMA DE DATOS: diciembre de 1994

PROPIEDAD: Privada

DIRECTRICES PARTICULARES DE INTERVENCIÓN: Se permitirán obras de rehabilitación con reestructuración.

FUENTES Y REFERENCIAS:

CATÁLOGO DE BIENES Y ESPACIOS PROTEGIDOS

AYUNTAMIENTO DE ALZIRA - OFICINA DEL PLAN

DENOMINACIÓN: *Conjunto de viviendas*

LOCALIZACIÓN: *C/ Murta, 30 a 38*

Nº CATASTRAL: *17690/42 a 46*

INVENTARIO DE BIENES INMUEBLES

FICHA Nº

I-67/A

ZONA DE ORDENANZAS:

Residencial Histórico

GRADO DE INTERÉS:

Bajo

INTERÉS INTERIOR:

-

PROTECCIÓN:

Parcial

DIRECTRICES PART. :

ver en ficha /B



FECHA Y AUTOR: *(1.910-1.920) 1.910-1.920,*

DESCRIPCIÓN: *Conjunto de cinco viviendas, cuatro con tipología de "casa a una mà" y la vivienda con nº de parcela catastral 42 con tres ejes de huecos jerarquizados y ornamentados dinteles con motivos modernistas, con gran unidad formal: en cuanto a composición, jerarquización de plantas, proporciones de las ventanas, tipo de velos, materiales (excepto la vivienda nº 38 que está revestida con azulejo) y elementos ornamentales. De marcado interés tipológico donde cabe destacar también la coincidencia de la altura de cornisa y de las plantas de las cuatro viviendas. Ensanche XVIII-XIX*

OBSERVACIONES: *La nº 30 presenta desperfectos en el enfoscado y en la pintura.*

ELEMENTOS IMPROPIOS:

ELEMENTOS DE INTERÉS: *Composición/El. volados/Carpintería/Rejería*

CATÁLOGO DE BIENES Y ESPACIOS PROTEGIDOS

AYUNTAMIENTO DE ALZIRA - OFICINA DEL PLAN

DATOS DE LA PARCELA

Nº CATASTRAL: 17690/42 a 46

LONGITUD DE FACHADA: m

FONDO: m

SUPERFICIE: m²

EDIFICACIÓN Y USOS

Nº DE PLANTAS: PB+2

ALTURA: 10 m.

USO DE LA PLANTA BAJA: Vivienda

USO DEL RESTO DE PLANTAS:

FICHA Nº

I-67/B

ELEMENTO	TIPO o MATERIAL	ESTADO
ESTRUCTURA	<i>Pilares de ladrillo y jácenas de madera</i>	
MUROS	<i>Ladrillo</i>	B
FORJADOS	<i>De madera con revoltones de yeso</i>	
CUBIERTA	<i>Inclinada de teja</i>	B
REMATE	<i>Cornisa</i>	B
DINTELES	<i>Obra</i>	B
ELEMENTOS VOLADOS	<i>Balcón</i>	B
CARPINTERIA	<i>Madera</i>	B
REJERIA	<i>Fundición</i>	B
BAJANTES	<i>Zinc y fundición</i>	B
HUMEDADES		
REVESTIMIENTOS	<i>Enfoscado</i>	B
PINTURAS	<i>Pintado</i>	B
ELEM. ORNAMENTALES	<i>Mortero. Zócalo de piedra.</i>	B

B : buen estado

LP: d. leves puntuales

LE: d. leves extendidos

GP: d. graves puntuales

GE: d. graves extendidos

ASPECTO GLOBAL:

B

FECHA DE LA TOMA DE DATOS: diciembre de 1994

PROPIEDAD: Privada

DIRECTRICES PARTICULARES DE INTERVENCIÓN: Se permitirán obras de rehabilitación con reestructuración, conservando los elementos de interés: Composición/El. volados/Carpintería/Rejería. Conservando el carácter unitario en la composición formal de las cuatro viviendas.

FUENTES Y REFERENCIAS:

CATÁLOGO DE BIENES Y ESPACIOS PROTEGIDOS

A Y U N T A M I E N T O D E A L Z I R A - O F I C I N A D E L P L A N

DENOMINACIÓN: Vivienda unifamiliar
LOCALIZACIÓN: C/ Hort dels Frares, 27
Nº CATASTRAL: 17690/13

INVENTARIO DE BIENES INMUEBLES

FICHA Nº

I-68a/A

ZONA DE ORDENANZAS:

Residencial Histórico

GRADO DE INTERÉS:

Bajo

INTERÉS INTERIOR:

-

PROTECCIÓN:

Parcial

DIRECTRICES PART. :

ver en ficha /B



FECHA Y AUTOR: (1.910-1.920) 1.910-1.920,

DESCRIPCIÓN: Vivienda entre medianeras de composición simétrica remarcada con el mirador central. Los huecos y remate se adornan con ligera ornamentación. Ensanche XVIII-XIX

OBSERVACIONES:

ELEMENTOS IMPROPIOS: La planta baja rehabilitada para comercial: huecos y publicidad.

ELEMENTOS DE INTERÉS: Composición/Remate/El. volados/El. ornamentales

CATÁLOGO DE BIENES Y ESPACIOS PROTEGIDOS

AYUNTAMIENTO DE ALZIRA - OFICINA DEL PLAN

DATOS DE LA PARCELA

Nº CATASTRAL: 17690/13
LONGITUD DE FACHADA: 8,2m
FONDO: 27m
SUPERFICIE: 252m²

EDIFICACIÓN Y USOS

Nº DE PLANTAS: PB+2
ALTURA: 10 m.
USO DE LA PLANTA BAJA: Comercial
USO DEL RESTO DE PLANTAS: Vivienda

FICHA Nº

I-68a/B

ELEMENTO	TIPO o MATERIAL	ESTADO
ESTRUCTURA		
MUROS	Ladrillo	B
FORJADOS		
CUBIERTA	Inclinada de teja	
REMATE	Antepecho	LP
DINTELES	Obra	B
ELEMENTOS VOLADOS	Balcón y mirador	GP
CARPINTERIA	Madera	LP
REJERIA	Forja	B
BAJANTES		
HUMEDADES	En fachada	
REVESTIMIENTOS	Enfoscado	GP
PINTURAS	Pintado	LE
ELEM. ORNAMENTALES	Mortero	LP

B : buen estado

LP: d. leves puntuales

LE: d. leves extendidos

GP: d. graves puntuales

GE: d. graves extendidos

ASPECTO GLOBAL:

R

FECHA DE LA TOMA DE DATOS: diciembre de 1994

PROPIEDAD: Privada

DIRECTRICES PARTICULARES DE INTERVENCIÓN: Se permitirán obras de rehabilitación con reestructuración, conservando los elementos de interés: Composición/Remate/El. volados/El. ornamentales. Tratando de adaptar los elementos impropios: huecos y publicidad, al resto de la fachada.

FUENTES Y REFERENCIAS:

CATÁLOGO DE BIENES Y ESPACIOS PROTEGIDOS

A Y U N T A M I E N T O D E A L Z I R A - O F I C I N A D E L P L A N

DENOMINACIÓN: Conjunto de viviendas
LOCALIZACIÓN: C/ Hort dels Frares, 25 y 29 a 41
Nº CATASTRAL: 17690/6 a 12 y 14

INVENTARIO DE BIENES INMUEBLES

FICHA Nº

I-68b/A

ZONA DE ORDENANZAS:

Residencial Histórico

GRADO DE INTERÉS:

Bajo

INTERÉS INTERIOR:

-

PROTECCIÓN:

Parcial

DIRECTRICES PART. :

ver en ficha /B



FECHA Y AUTOR: () 1.910-1.930,

DESCRIPCIÓN: Conjunto de viviendas tradicionales de dos o tres ejes de huecos: materiales tradicionales, enfoscados, forja y ornamentación sencilla. En general no hay coincidencia entre ellas en cuanto a las alturas de cornisa y de pisos. Ensanche XVIII-XIX

OBSERVACIONES:

ELEMENTOS IMPROPIOS:

ELEMENTOS DE INTERÉS: Composición

CATÁLOGO DE BIENES Y ESPACIOS PROTEGIDOS

AYUNTAMIENTO DE ALZIRA - OFICINA DEL PLAN

DATOS DE LA PARCELA

Nº CATASTRAL: 17690/6 a 12 y 14

LONGITUD DE FACHADA: m

FONDO: m

SUPERFICIE: m²

EDIFICACIÓN Y USOS

Nº DE PLANTAS:

ALTURA:

USO DE LA PLANTA BAJA: *Vivienda*

USO DEL RESTO DE PLANTAS:

FICHA Nº

I-68b/B

ELEMENTO	TIPO o MATERIAL	ESTADO
ESTRUCTURA	<i>Pilares de ladrillo y jácenas de madera</i>	
MUROS	<i>Ladrillo</i>	LP
FORJADOS	<i>De madera con revoltones de yeso</i>	
CUBIERTA	<i>Inclinada de teja y plana</i>	LP
REMATE	<i>Antepecho y cornisa</i>	LP
DINTELES	<i>Obra</i>	LE
ELEMENTOS VOLADOS	<i>Balcón y mirador</i>	GP
CARPINTERIA	<i>Madera</i>	LE
REJERIA	<i>Forja</i>	LE
BAJANTES	<i>Zinc y fundición</i>	
HUMEDADES	<i>En fachada</i>	
REVESTIMIENTOS	<i>Enfoscado</i>	LP
PINTURAS	<i>Pintado</i>	LE
ELEM. ORNAMENTALES	<i>Mortero</i>	LP

B : buen estado

LP: d. leves puntuales

LE: d. leves extendidos

GP: d. graves puntuales

GE: d. graves extendidos

ASPECTO GLOBAL:

R

FECHA DE LA TOMA DE DATOS: *diciembre de 1994*

PROPIEDAD: *Privada*

DIRECTRICES PARTICULARES DE INTERVENCIÓN: *Se permitirán obras de rehabilitación con reestructuración, conservando los elementos de interés: composición. Tratando de conservar el carácter tradicional*

FUENTES Y REFERENCIAS:

CATÁLOGO DE BIENES Y ESPACIOS PROTEGIDOS

AYUNTAMIENTO DE ALZIRA - OFICINA DEL PLAN

DENOMINACIÓN: *Conjunto de viviendas*
LOCALIZACIÓN: *C/ Hort dels Frares, 10 a 16, 24 a 50*
Nº CATASTRAL: *16683/05 a 08 y 12 a 22, 17687/26 a 28*

INVENTARIO DE BIENES INMUEBLES

FICHA Nº

I-69/A

ZONA DE ORDENANZAS:

Residencial Histórico

GRADO DE INTERÉS:

Bajo

INTERÉS INTERIOR:


-

PROTECCIÓN:

Parcial

DIRECTRICES PART. :

ver en ficha /B



FECHA Y AUTOR: *(1.910-1.930) 1.910-1.930,*

DESCRIPCIÓN: *Conjunto de viviendas tradicionales de dos o tres ejes de huecos: materiales tradicionales, enfoscados, forja y ornamentación sencilla. En general no hay coincidencia entre ellas en cuanto a las alturas de cornisa y de pisos. Ensanche XVIII-XIX*

OBSERVACIONES:

ELEMENTOS IMPROPIOS:

ELEMENTOS DE INTERÉS: *Composición*

CATÁLOGO DE BIENES Y ESPACIOS PROTEGIDOS

AYUNTAMIENTO DE ALZIRA - OFICINA DEL PLAN

DATOS DE LA PARCELA

Nº CATASTRAL: 16683/05 a 08 y 12 a 22, 17687/26 a 28

LONGITUD DE FACHADA: m
FONDO: m
SUPERFICIE: m²

EDIFICACIÓN Y USOS

Nº DE PLANTAS:
ALTURA:
USO DE LA PLANTA BAJA: *Vivienda*
USO DEL RESTO DE PLANTAS:

FICHA Nº

I-69/B

ELEMENTO	TIPO o MATERIAL	ESTADO
ESTRUCTURA	<i>Pilares de ladrillo y jácenas de madera</i>	
MUROS	<i>Ladrillo</i>	<i>LP</i>
FORJADOS	<i>De madera con revoltones de yeso</i>	
CUBIERTA	<i>Inclinada de teja</i>	<i>LP</i>
REMATE	<i>Antepecho</i>	<i>LP</i>
DINTELES	<i>Obra</i>	<i>LE</i>
ELEMENTOS VOLADOS	<i>Balcón y mirador</i>	<i>GP</i>
CARPINTERIA	<i>Madera</i>	<i>LE</i>
REJERIA	<i>Forja</i>	<i>LE</i>
BAJANTES	<i>Zinc y fundición</i>	
HUMEDADES	<i>En fachada</i>	
REVESTIMIENTOS	<i>Enfoscado</i>	<i>LP</i>
PINTURAS	<i>Pintado</i>	<i>LE</i>
ELEM. ORNAMENTALES	<i>Mortero</i>	<i>LP</i>

B : buen estado

LP: d. leves puntuales

LE: d. leves extendidos

GP: d. graves puntuales

GE: d. graves extendidos

ASPECTO GLOBAL:

R

FECHA DE LA TOMA DE DATOS: *diciembre de 1994*

PROPIEDAD: *Privada*

DIRECTRICES PARTICULARES DE INTERVENCIÓN: *Se permitirán obras de rehabilitación con reestructuración, conservando los elementos de interés: composición. Tratando de mantener el caracter tradicional.*

FUENTES Y REFERENCIAS:

CATÁLOGO DE BIENES Y ESPACIOS PROTEGIDOS

AYUNTAMIENTO DE ALZIRA - OFICINA DEL PLAN

DENOMINACIÓN: La Gallera (Círculo Alzireño)

LOCALIZACIÓN: C/ Escuelas Pías, 1

Nº CATASTRAL: 16683/24

INVENTARIO DE BIENES INMUEBLES

FICHA Nº

I-70/A

ZONA DE ORDENANZAS:

Residencial Histórico

GRADO DE INTERÉS:

Alto

INTERÉS INTERIOR:

Alto

PROTECCIÓN:

Integral

DIRECTRICES PART. :

Bien Relevancia Local
ver en ficha /B



FECHA Y AUTOR: (1.872) 1.883,

DESCRIPCIÓN: Edificio destinado a peleas de gallos antiguamente. La fachada presenta la simetría y regularidad de los proyectos académicistas: enormes fachadas en las que se repiten los módulos decorativos y de distribución, característicos de edificaciones como conventos, escuelas y hospitales. En la planta baja se sitúan: el amplio acceso con una gran escalera imperial de mármol que conduce a la planta superior y un salón de planta oval rodeado de un peristilo con columnas poliédricas decoradas con zócalo de azulejos (escudos de Alzira, cítricos y pares de gallos) y techo con viguería de madera tallada; en la planta superior, un gran salón decorado en el techo con guirnaldas y moldurados y otra sala circular con zócalo de azulejos, abundante decoración en escayola de estilo neorábigo y columnas metálicas que sustentan una galería superior. En estos dos salones es de destacar el suelo de mármol blanco, los grandes lucernacios con vidrios policromados y la carpintería de madera en la que destacan algunas puertas con tallas y decoración modernista.

OBSERVACIONES:

ELEMENTOS IMPROPIOS:

ELEMENTOS DE INTERÉS: Todo

CATÁLOGO DE BIENES Y ESPACIOS PROTEGIDOS

AYUNTAMIENTO DE ALZIRA - OFICINA DEL PLAN

DATOS DE LA PARCELA

Nº CATASTRAL: 16683/24
LONGITUD DE FACHADA: 92,2m
FONDO: 19,4m
SUPERFICIE: 1015m²

EDIFICACIÓN Y USOS

Nº DE PLANTAS: PB+1
ALTURA: 10 m.
USO DE LA PLANTA BAJA: *Círculo alcireño*
USO DEL RESTO DE PLANTAS: *Círculo alcireño*

FICHA Nº

I-70/B

ELEMENTO	TIPO o MATERIAL	ESTADO
ESTRUCTURA	<i>Pilares de ladrillo y jácenas de madera</i>	
MUROS	<i>Ladrillo</i>	B
FORJADOS	<i>De madera con revoltones de yeso</i>	
CUBIERTA	<i>Inclinada de teja</i>	
REMATE	<i>Cornisa</i>	B
DINTELES	<i>Obra</i>	B
ELEMENTOS VOLADOS	<i>Balcón</i>	LP
CARPINTERIA	<i>Madera</i>	LE
REJERIA	<i>Fundición</i>	B
BAJANTES	<i>PVC, Zinc y Fundición</i>	B
HUMEDADES		
REVESTIMIENTOS	<i>Enfoscado</i>	B
PINTURAS	<i>Pintado</i>	LE
ELEM. ORNAMENTALES	<i>Mortero</i>	B

B : buen estado

LP: d. leves puntuales

LE: d. leves extendidos

GP: d. graves puntuales

GE: d. graves extendidos

ASPECTO GLOBAL:

B

FECHA DE LA TOMA DE DATOS: diciembre de 1994

PROPIEDAD: Privada

DIRECTRICES PARTICULARES DE INTERVENCIÓN: Se permitirán obras de restauración que ayuden a conservar se imagen original. Será de aplicación el artículo 46 de la Ley 4/98, de 11 de Junio del Patrimonio Cultural Valenciano

FUENTES Y REFERENCIAS:

Historia de la Gallera 1873-1900. Salvador Andrés Pascual. 1990. Falla Gallera-horts dels Frares.

CATÁLOGO DE BIENES Y ESPACIOS PROTEGIDOS

AYUNTAMIENTO DE ALZIRA - OFICINA DEL PLAN

DENOMINACIÓN: Escuelas Pías
LOCALIZACIÓN: C/ Escuelas Pías, 4
Nº CATASTRAL: 17680/22

INVENTARIO DE BIENES INMUEBLES

FICHA Nº

I-71/A

ZONA DE ORDENANZAS:

Residencial Histórico

GRADO DE INTERÉS:

Alto

INTERÉS INTERIOR:


Alto

PROTECCIÓN:

Integral

DIRECTRICES PART. :

*Bien Relevancia Local
ver en ficha /B*



FECHA Y AUTOR: (1.875) 1.878,

DESCRIPCIÓN: Edificio de tipología conventual, con fachada característica de los edificios benéficos que se construyeron a finales del s. XIX, donde destaca la composición seriada de la fachada con la repetición de las grandes ventanas empleando un lenguaje neorrománico en la ornamentación. La última planta de menor altura se remata con la cornisa decorada con ladrillo y el alero de viguería de madera. El interior, muy transformado por las rehabilitaciones realizadas conserva un patio en el estilo original: a modo de claustro, de tres plantas, jerarquizadas y separadas por cornisas decoradas en ladrillo, diferenciadas con distintas tipologías de huecos: arco de medio punto en planta baja, apuntados en la primera, y ventanas en el piso superior.

OBSERVACIONES: Referencia A-18, A-28 Inventario Arqueológico.

ELEMENTOS IMPROPIOS:

ELEMENTOS DE INTERÉS: Todo

CATÁLOGO DE BIENES Y ESPACIOS PROTEGIDOS

AYUNTAMIENTO DE ALZIRA - OFICINA DEL PLAN

DATOS DE LA PARCELA

Nº CATASTRAL: 17680/22

LONGITUD DE FACHADA:

62,3m

FONDO:

34m

SUPERFICIE:

1834m²

EDIFICACIÓN Y USOS

Nº DE PLANTAS: PB+1+C

ALTURA: 11 m.

USO DE LA PLANTA BAJA: Casa de Cultura. Biblioteca

USO DEL RESTO DE PLANTAS: Museo y dep. municipales

FICHA Nº

I-71/B

ELEMENTO	TIPO o MATERIAL	ESTADO
ESTRUCTURA	<i>Pilares de ladrillo y jácenas de madera</i>	
MUROS	<i>Ladrillo</i>	B
FORJADOS	<i>De madera con revoltones de yeso</i>	
CUBIERTA	<i>Inclinada de teja</i>	B
REMATE	<i>Alero de madera</i>	LE
DINTELES	<i>Ladrillo</i>	B
ELEMENTOS VOLADOS		
CARPINTERIA	<i>Madera</i>	LE
REJERIA	<i>Forja</i>	B
BAJANTES	<i>Zinc y Fundición</i>	B
HUMEDADES		
REVESTIMIENTOS	<i>Enfoscado y Ladrillo</i>	B
PINTURAS	<i>Pintado</i>	LE
ELEM. ORNAMENTALES	<i>Ladrillo</i>	B

B : buen estado

LP: d. leves puntuales

LE: d. leves extendidos

GP: d. graves puntuales

GE: d. graves extendidos

ASPECTO GLOBAL:

B

FECHA DE LA TOMA DE DATOS: diciembre de 1994

PROPIEDAD: Municipal

DIRECTRICES PARTICULARES DE INTERVENCIÓN: Se permitirán obras de restauración que permitan recobrar al edificio su imagen original. Será de aplicación el artículo 46 de la Ley 4/98, de 11 de Junio del Patrimonio Cultural Valenciano.

FUENTES Y REFERENCIAS:

Las escuelas pías de Alzira. Noticias de su fundación. M^a Teresa Benedito Sifre. 1987. Revista de las fiestas patronales N^{as} del LLuch. Alzira, toponimia, imágenes y documentos. Aureliano Lairón Pla. 1985. Falla Camí Nou.

CATÁLOGO DE BIENES Y ESPACIOS PROTEGIDOS

AYUNTAMIENTO DE ALZIRA - OFICINA DEL PLAN

DENOMINACIÓN: Edificio de viviendas

LOCALIZACIÓN: C/ Pérez Galdós, 3

Nº CATASTRAL: 17680/14

INVENTARIO DE BIENES INMUEBLES

FICHA Nº

I-72/A

ZONA DE ORDENANZAS:

Residencial Histórico

GRADO DE INTERÉS:

Bajo

INTERÉS INTERIOR:

-

PROTECCIÓN:

Parcial

DIRECTRICES PART. :

ver en ficha /B



FECHA Y AUTOR: (Aprox. 1.930) Aprox. 1.930, Maestro de obras Pascual Goig

DESCRIPCIÓN: Edificio de viviendas entre medianeras, de acusada simetría. De estilo ecléctico, contrastan los miradores laterales que abarcan las dos primeras plantas ricamente decorados con rejería y ornamentación de estilo modernista, con la geometría de los volúmenes y líneas ornamentales neobarrocas del resto del edificio.

OBSERVACIONES: Rehabilitada

ELEMENTOS IMPROPIOS: Ventana derecha P.B.

ELEMENTOS DE INTERÉS: Todo.

CATÁLOGO DE BIENES Y ESPACIOS PROTEGIDOS

AYUNTAMIENTO DE ALZIRA - OFICINA DEL PLAN

DATOS DE LA PARCELA

Nº CATASTRAL: 17680/14
LONGITUD DE FACHADA: 13,6m
FONDO: 11,25m
SUPERFICIE: 140m²

EDIFICACIÓN Y USOS

Nº DE PLANTAS: PB+3
ALTURA: 12 m.
USO DE LA PLANTA BAJA: Sin uso
USO DEL RESTO DE PLANTAS: Vivienda

FICHA Nº

I-72/B

ELEMENTO	TIPO o MATERIAL	ESTADO
ESTRUCTURA	<i>Pilares de ladrillo y jácenas de madera</i>	
MUROS	<i>Ladrillo</i>	B
FORJADOS	<i>De madera con revoltones de yeso</i>	
CUBIERTA	<i>Plana</i>	B
REMATE	<i>Barandilla</i>	B
DINTELES	<i>Obra</i>	B
ELEMENTOS VOLADOS	<i>Balcón, Mirador y balaustre</i>	B
CARPINTERIA	<i>Madera</i>	B
REJERIA	<i>Forja</i>	B
BAJANTES		B
HUMEDADES		
REVESTIMIENTOS	<i>Enfoscado y Zócalo de Piedra</i>	B
PINTURAS	<i>Pintado</i>	B
ELEM. ORNAMENTALES	<i>Mortero</i>	B

B : buen estado

LP: d. leves puntuales

LE: d. leves extendidos

GP: d. graves puntuales

GE: d. graves extendidos

ASPECTO GLOBAL:

B

FECHA DE LA TOMA DE DATOS: diciembre de 1994

PROPIEDAD: Privada

DIRECTRICES PARTICULARES DE INTERVENCIÓN: Se permitirán obras de rehabilitación con reestructuración, conservando los elementos de interés. Tratando de subsanar los elementos impropios: ventana derecha en planta baja.

FUENTES Y REFERENCIAS:

CATÁLOGO DE BIENES Y ESPACIOS PROTEGIDOS

AYUNTAMIENTO DE ALZIRA - OFICINA DEL PLAN

DENOMINACIÓN: Conjunto de viviendas
LOCALIZACIÓN: C/ Pérez Galdós, 6, 10 a 16
Nº CATASTRAL: 16675/16 y 18 a 21

INVENTARIO DE BIENES INMUEBLES

FICHA Nº

I-73/A

ZONA DE ORDENANZAS:

Residencial Histórico

GRADO DE INTERÉS:

Bajo

INTERÉS INTERIOR:

-

PROTECCIÓN:

Parcial

DIRECTRICES PART. :

ver en ficha /B



FECHA Y AUTOR: (I) Primer tercio de s. XX,

DESCRIPCIÓN: Conjunto de viviendas de diversidad tipológica pero presentando cierta homogeneidad formal en las proporciones de huecos y jerarquización de plantas. De forma individual cabe mencionar las ornamentaciones diversas neobarrocas y modernistas en los recercados, remates y miradores.

OBSERVACIONES:

ELEMENTOS IMPROPIOS: Elementos de publicidad exterior en plantas bajas.

ELEMENTOS DE INTERÉS: Composición/Remate/El. volados/El. ornamentales.

CATÁLOGO DE BIENES Y ESPACIOS PROTEGIDOS

AYUNTAMIENTO DE ALZIRA - OFICINA DEL PLAN

DATOS DE LA PARCELA

Nº CATASTRAL: 16675/16 y 18 a 21

LONGITUD DE FACHADA: m

FONDO: m

SUPERFICIE: m2

EDIFICACIÓN Y USOS

Nº DE PLANTAS: PB+2

ALTURA: 10 m.

USO DE LA PLANTA BAJA: Vivienda

USO DEL RESTO DE PLANTAS:

FICHA Nº

I-73/B

ELEMENTO	TIPO o MATERIAL	ESTADO
ESTRUCTURA	Pilares de ladrillo y jácenas de madera	
MUROS	Ladrillo	B
FORJADOS	De madera con revoltones de yeso	
CUBIERTA	Plana y inclinada de teja	B
REMATE	Antepecho y balaustres	LP
DINTELES	Obra	B
ELEMENTOS VOLADOS	Balcón, Mirador y balaustre	LP
CARPINTERIA	Madera	LP
REJERIA	Forja y fundición	B
BAJANTES	Zinc	B
HUMEDADES	en fachada	
REVESTIMIENTOS	Enfoscado, Zócalo de Piedra y cerámico.	GP
PINTURAS	Pintado	LE
ELEM. ORNAMENTALES	Mortero	GP

B : buen estado

LP: d. leves puntuales

LE: d. leves extendidos

GP: d. graves puntuales

GE: d. graves extendidos

ASPECTO GLOBAL:

R

FECHA DE LA TOMA DE DATOS: diciembre de 1994

PROPIEDAD: Privada

DIRECTRICES PARTICULARES DE INTERVENCIÓN: Se permitirán obras de rehabilitación con reestructuración, conservando los elementos de interés: Composición/Remate/El. volados/El. ornamentales. Tratando de subsanar los elementos impropios: publicidad exterior en plantas bajas.

FUENTES Y REFERENCIAS:

CATÁLOGO DE BIENES Y ESPACIOS PROTEGIDOS

AYUNTAMIENTO DE ALZIRA - OFICINA DEL PLAN

DENOMINACIÓN: Edificio de viviendas

LOCALIZACIÓN: C/ Pérez Galdós, 40

Nº CATASTRAL: 17677/12

INVENTARIO DE BIENES INMUEBLES

FICHA Nº

I-74/A

ZONA DE ORDENANZAS:

Residencial Plurifamiliar

GRADO DE INTERÉS:

Bajo

INTERÉS INTERIOR:


-

PROTECCIÓN:

Parcial

DIRECTRICES PART. :

ver en ficha /B



FECHA Y AUTOR: (Aprox. 1.920) Primer tercio de s. XX,

DESCRIPCIÓN: Edificio de viviendas con escalera en fachada y mirador en planta primera con tres huecos rematados en arco y pilastras. La ornamentación se centra en el mirador, dinteles y cornisa.

OBSERVACIONES:

ELEMENTOS IMPROPIOS: Publicidad y acondicionadores de aire.

ELEMENTOS DE INTERÉS: El. volados/El. ornamentales.

CATÁLOGO DE BIENES Y ESPACIOS PROTEGIDOS

AYUNTAMIENTO DE ALZIRA - OFICINA DEL PLAN

DATOS DE LA PARCELA

Nº CATASTRAL: 17677/12
LONGITUD DE FACHADA: 5,8m
FONDO: 21m
SUPERFICIE: 179m2

EDIFICACIÓN Y USOS

Nº DE PLANTAS: PB+2
ALTURA: 11 m.
USO DE LA PLANTA BAJA: Comercial
USO DEL RESTO DE PLANTAS: escuela danza.

FICHA Nº

I-74/B

ELEMENTO	TIPO o MATERIAL	ESTADO
ESTRUCTURA		
MUROS	Ladrillo	LP
FORJADOS		
CUBIERTA		
REMATE	Barandilla	LP
DINTELES	Obra	B
ELEMENTOS VOLADOS	Balaustres	LE
CARPINTERIA	Madera	GE
REJERIA		
BAJANTES		
HUMEDADES	En fachada	
REVESTIMIENTOS	Enfoscado	LE
PINTURAS	Pintado	GE
ELEM. ORNAMENTALES	Mortero	GE

B : buen estado
LP: d. leves puntuales
LE: d. leves extendidos
GP: d. graves puntuales
GE: d. graves extendidos

ASPECTO GLOBAL:

R

FECHA DE LA TOMA DE DATOS: diciembre de 1994

PROPIEDAD: Privada

DIRECTRICES PARTICULARES DE INTERVENCIÓN: Se permitirán obras de rehabilitación con reestructuración, conservando los elementos de interés: El. volados/El. ornamentales. Tratando de subsanar los elementos impropios: publicidad y acondicionadores de aire.

FUENTES Y REFERENCIAS:

CATÁLOGO DE BIENES Y ESPACIOS PROTEGIDOS

AYUNTAMIENTO DE ALZIRA - OFICINA DEL PLAN

DENOMINACIÓN: *Cocheras de la Diputación*
LOCALIZACIÓN: *Carretera de Alzira a Favareta, 120*
Nº CATASTRAL: *27810/01*

INVENTARIO DE BIENES INMUEBLES

FICHA Nº

I-75/A

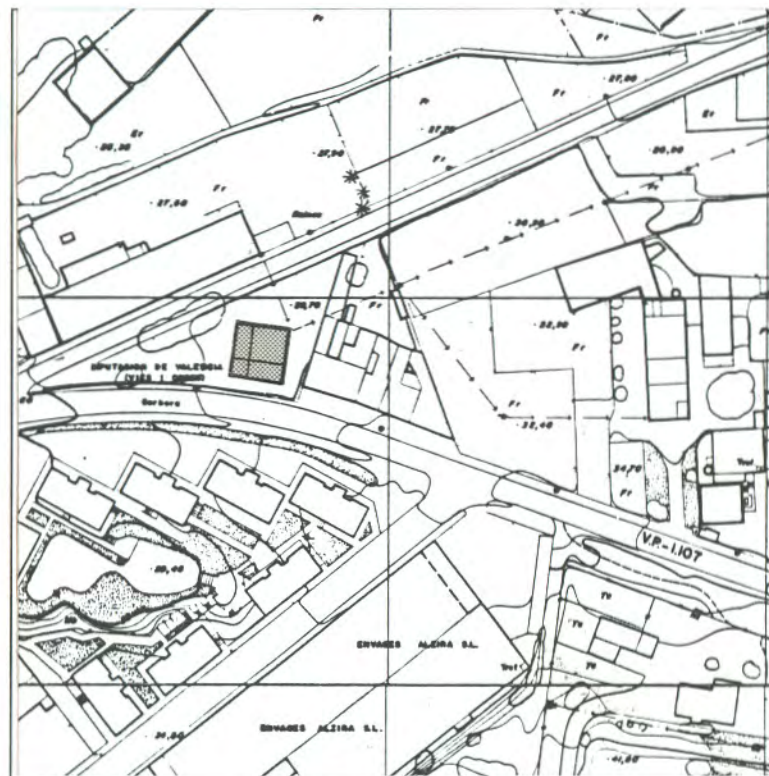
ZONA DE ORDENANZAS:
Industrial

GRADO DE INTERÉS:
Medio

INTERÉS INTERIOR:
-

PROTECCIÓN:
Parcial

DIRECTRICES PART. :
ver en ficha /B



FECHA Y AUTOR: *(Aprox. 1.925) Aprox. 1.925.*

DESCRIPCIÓN: *Edificio industrial, con torreón en esquina que articula los dos cuerpos de diferente altura: oficinas y nave dedicada a cochera. Los huecos se rematan con arcos carpaneles de ladrillo. La composición se remarca con el ladrillo visto de los pilares y las impostas horizontales adornadas con azulejo. La cubrición del torreón se realiza con alero de vigería de madera y cubierta a cuatro aguas.*

OBSERVACIONES: *Valla exterior interesante de mampostería y pilastras de ladrillo.*

ELEMENTOS IMPROPIOS: *Cubierta de acero galvanizado de la nave posterior. Antena. Valla metálica exterior.*

ELEMENTOS DE INTERÉS: *Composición/Remate/Dinteles/El. ornamentales/Materiales. Valor etnológico por su composición y estructura de la época, de uso industrial..*

CATÁLOGO DE BIENES Y ESPACIOS PROTEGIDOS

A Y U N T A M I E N T O D E A L Z I R A - O F I C I N A D E L P L A N

DATOS DE LA PARCELA

Nº CATASTRAL: 27810/01

LONGITUD DE FACHADA: m

FONDO: m

SUPERFICIE: m²

EDIFICACIÓN Y USOS

Nº DE PLANTAS: PB+1

ALTURA: 7 m.

USO DE LA PLANTA BAJA: Cocheras

USO DEL RESTO DE PLANTAS: Oficinas

FICHA Nº

I-75/B

ELEMENTO	TIPO o MATERIAL	ESTADO
ESTRUCTURA	<i>Pilares de ladrillo y jácenas de madera</i>	
MUROS	<i>Ladrillo</i>	B
FORJADOS	<i>De madera con revoltones de yeso</i>	
CUBIERTA	<i>Inclinada de teja y Plana</i>	B
REMATE	<i>Cornisa, Barandilla y Alero de madera</i>	LP
DINTELES	<i>Ladrillo</i>	LP
ELEMENTOS VOLADOS	<i>Balaustres</i>	LE
CARPINTERIA	<i>Madera</i>	LE
REJERIA		
BAJANTES		B
HUMEDADES	<i>En fachada</i>	
REVESTIMIENTOS	<i>Enfoscado, Azulejo, Ladrillo y Zócalo de Piedra.</i>	B
PINTURAS	<i>Pintado</i>	LP
ELEM. ORNAMENTALES	<i>Cerámica y Ladrillo</i>	LP

B : buen estado

LP: d. leves puntuales

LE: d. leves extendidos

GP: d. graves puntuales

GE: d. graves extendidos

ASPECTO GLOBAL:

B

FECHA DE LA TOMA DE DATOS: diciembre de 1994

PROPIEDAD: Diputación Provincial

DIRECTRICES PARTICULARES DE INTERVENCIÓN: Se permitirán obras de rehabilitación con reforma, conservando los elementos de interés: Composición/Remate/Dinteles/El. ornamentales/Materiales. Tratando de subsanar los elementos impropios: cubierta de acero galvanizado de la nave posterior, antena, valla metálica exterior

FUENTES Y REFERENCIAS:

CATÁLOGO DE BIENES Y ESPACIOS PROTEGIDOS

AYUNTAMIENTO DE ALZIRA - OFICINA DEL PLAN

DENOMINACIÓN: Vivienda unifamiliar
LOCALIZACIÓN: C/ Independencia, 7
Nº CATASTRAL: 26719/01

INVENTARIO DE BIENES INMUEBLES

FICHA Nº

I-76/A

ZONA DE ORDENANZAS:

Residencial Histórico

GRADO DE INTERÉS:

Bajo

INTERÉS INTERIOR:

-

PROTECCIÓN:

Parcial

DIRECTRICES PART. :

ver en ficha /B



FECHA Y AUTOR: (Aprox. 1.940) Aprox. 1.940,

DESCRIPCIÓN: Vivienda en esquina con simetría central en tres ejes de huecos. Responde a la tipología de la vivienda de dos plantas y cambrá que servía de almacén de grano o cría de gusanos. Ligera ornamentación en los dinteles, recercados de los huecos apaisados de la cambrá y ménsulas del balcón. El edificio se remata con una balastrada y un cuerpo central en forma de concha.

OBSERVACIONES: En restauración. La fachada lateral sin interés

ELEMENTOS IMPROPIOS:

ELEMENTOS DE INTERÉS: Composición/Remate.

CATÁLOGO DE BIENES Y ESPACIOS PROTEGIDOS

AYUNTAMIENTO DE ALZIRA - OFICINA DEL PLAN

DATOS DE LA PARCELA

Nº CATASTRAL: 26719/01

LONGITUD DE FACHADA:

m

FONDO:

m

SUPERFICIE:

m2

EDIFICACIÓN Y USOS

Nº DE PLANTAS: PB+1+C

ALTURA: 9 m.

USO DE LA PLANTA BAJA: Sin uso

USO DEL RESTO DE PLANTAS: Sin uso

FICHA Nº

I-76/B

ELEMENTO	TIPO o MATERIAL	ESTADO
ESTRUCTURA	Muros de ladrillo y jácenas de madera.	
MUROS	Ladrillo	LP
FORJADOS	De madera con revoltones de yeso	
CUBIERTA	Inclinada de teja árabe	LE
REMATE	Cornisa y Barandilla	LE
DINTELES	Obra	LP
ELEMENTOS VOLADOS		B
CARPINTERIA	Madera	GE
REJERIA	Forja	GE
BAJANTES	PVC	GP
HUMEDADES		
REVESTIMIENTOS	Enfoscado y Zócalo de mármol	GE
PINTURAS	Sin pintar	GE
ELEM. ORNAMENTALES	Mortero	GP

B : buen estado

LP: d. leves puntuales

LE: d. leves extendidos

GP: d. graves puntuales

GE: d. graves extendidos

ASPECTO GLOBAL:

R

FECHA DE LA TOMA DE DATOS: diciembre de 1994

PROPIEDAD: Privada

DIRECTRICES PARTICULARES DE INTERVENCIÓN: Se permitirán obras de rehabilitación con reestructuración, conservando los elementos de interés: Composición/Remate. Tratando de adaptar al edificio la fachada lateral.

FUENTES Y REFERENCIAS:

CATÁLOGO DE BIENES Y ESPACIOS PROTEGIDOS

AYUNTAMIENTO DE ALZIRA - OFICINA DEL PLAN

DENOMINACIÓN: Vivienda unifamiliar
LOCALIZACIÓN: C/ Independencia, 39 a 43
Nº CATASTRAL: 27727/02

INVENTARIO DE BIENES INMUEBLES

FICHA Nº

I-77/A

ZONA DE ORDENANZAS:

Residencial Histórico

GRADO DE INTERÉS:

Medio

INTERÉS INTERIOR:

-

PROTECCIÓN:

Parcial

DIRECTRICES PART. :

ver en ficha /B



FECHA Y AUTOR: (Aprox. 1.940) Aprox. 1.940,

DESCRIPCIÓN: Vivienda en esquina de dos plantas y patio interior ajardinado, en la que destaca el mirador central que remarca la composición simétrica apoyado sobre ménsulas ornamentadas, carpintería de madera y rejería de forja. El torreón, situado en la esquina, se compone con arcos de medio punto y cubierta a cuatro aguas.

OBSERVACIONES:

ELEMENTOS IMPROPIOS: Apertura de huecos en fachada lateral. Farola en fachada y bajante lateral.

ELEMENTOS DE INTERÉS: Composición/El. volados

CATÁLOGO DE BIENES Y ESPACIOS PROTEGIDOS

A Y U N T A M I E N T O D E A L Z I R A - O F I C I N A D E L P L A N

DATOS DE LA PARCELA

Nº CATASTRAL: 27727/02

LONGITUD DE FACHADA: m

FONDO: m

SUPERFICIE: m2

EDIFICACIÓN Y USOS

Nº DE PLANTAS: PB+1

ALTURA: 7 m.

USO DE LA PLANTA BAJA: Sin uso

USO DEL RESTO DE PLANTAS: Sin uso

FICHA Nº

I-77/B

ELEMENTO	TIPO o MATERIAL	ESTADO
ESTRUCTURA	Muros de ladrillo y jácenas de madera.	
MUROS	Ladrillo	LP
FORJADOS	Cerámico	
CUBIERTA	Inclinada de teja árabe	
REMATE	Cornisa	LE
DINTELES	Obra	GP
ELEMENTOS VOLADOS	Mirador	GP
CARPINTERIA	Madera	GE
REJERIA	Forja	GE
BAJANTES		
HUMEDADES	En fachada	
REVESTIMIENTOS	Enfoscado	GP
PINTURAS	Sin pintar	GE
ELEM. ORNAMENTALES	Mortero	LP

B : buen estado

LP: d. leves puntuales

LE: d. leves extendidos

GP: d. graves puntuales

GE: d. graves extendidos

ASPECTO GLOBAL:

M

FECHA DE LA TOMA DE DATOS: diciembre de 1994

PROPIEDAD: Privada

DIRECTRICES PARTICULARES DE INTERVENCIÓN: Se permitirán obras de rehabilitación con reestructuración, conservando los elementos de interés: Composición/El. volados. Tratando de adaptar la fachada lateral al resto del edificio y tratar de subsanar los elementos impropios.

FUENTES Y REFERENCIAS:

CATÁLOGO DE BIENES Y ESPACIOS PROTEGIDOS

A Y U N T A M I E N T O D E A L Z I R A - O F I C I N A D E L P L A N

DENOMINACIÓN: *Chalet de Faba*

LOCALIZACIÓN: *C/ Independencia, 45 y 47*

Nº CATASTRAL: *27727/01*

INVENTARIO DE BIENES INMUEBLES

FICHA Nº

I-78/A

ZONA DE ORDENANZAS:

Residencial Histórico

GRADO DE INTERÉS:

Medio

INTERÉS INTERIOR:

-

PROTECCIÓN:

Parcial

DIRECTRICES PART. :

ver en ficha /B



FECHA Y AUTOR: *(Aprox. 1.910) Aprox. 1.910.*

DESCRIPCIÓN: *Vivienda exenta , compuesta por un cuerpo principal de dos plantas con cubierta a dos aguas y alero con viguería de madera, al que se adosa una pieza en forma de torreón que ocupa la primera crujía y que se eleva sobre el cuerpo principal, del que destacan el balcón con rejería de fundición, el remate de la última planta y la cubrición análoga a la anterior. De ornamentación sencilla cabe mencionar los paños de azulejos sobre los dinteles de las puertas.*

OBSERVACIONES: *Gran parte de la cubierta trasera está derruida. Verja y puerta exterior de forja.*

ELEMENTOS IMPROPIOS:

ELEMENTOS DE INTERÉS: *Composición/Cubierta/Remate/Rejería/El. ornamentales. Valor etnológico por su composición y estructura de la época.*

CATÁLOGO DE BIENES Y ESPACIOS PROTEGIDOS

AYUNTAMIENTO DE ALZIRA - OFICINA DEL PLAN

DATOS DE LA PARCELA

Nº CATASTRAL: 27727/01

LONGITUD DE FACHADA: m

FONDO: m

SUPERFICIE: m2

EDIFICACIÓN Y USOS

Nº DE PLANTAS: PB+1

ALTURA: 7 m.

USO DE LA PLANTA BAJA: Sin uso

USO DEL RESTO DE PLANTAS: Sin uso

FICHA Nº

I-78/B

ELEMENTO	TIPO o MATERIAL	ESTADO
ESTRUCTURA	Muros de ladrillo y jácenas de madera.	
MUROS	Ladrillo	LP
FORJADOS	De madera con revoltones de yeso	
CUBIERTA	Inclinada de teja plana	GE
REMATE	Alero de madera	GE
DINTELES	Obra	GP
ELEMENTOS VOLADOS	Balcón	GE
CARPINTERIA	Madera	GE
REJERIA	Fundición y Forja	GE
BAJANTES	Zinc	GE
HUMEDADES	En fachada	
REVESTIMIENTOS	Enfoscado	GP
PINTURAS	Pintado	GE
ELEM. ORNAMENTALES	Mortero	LE

B : buen estado

LP: d. leves puntuales

LE: d. leves extendidos

GP: d. graves puntuales

GE: d. graves extendidos

ASPECTO GLOBAL:

M

FECHA DE LA TOMA DE DATOS: diciembre de 1994

PROPIEDAD: Municipal

DIRECTRICES PARTICULARES DE INTERVENCIÓN: Se permitirán obras de rehabilitación con reestructuración, conservando los elementos de interés: Composición/Cubierta/Remate/Rejería/El. ornamentales.

FUENTES Y REFERENCIAS:

Oficina Técnica. Ayuntamiento de Alzira

CATÁLOGO DE BIENES Y ESPACIOS PROTEGIDOS

AYUNTAMIENTO DE ALZIRA - OFICINA DEL PLAN

DENOMINACIÓN: Vivienda rural

LOCALIZACIÓN: Partida Alquenencia,

Nº CATASTRAL: Polígono 61 Parcela 61

INVENTARIO DE BIENES INMUEBLES

FICHA Nº

I-79/A

ZONA DE ORDENANZAS:

Residencial Unifamiliar Aislada

GRADO DE INTERÉS:

Bajo

INTERÉS INTERIOR:

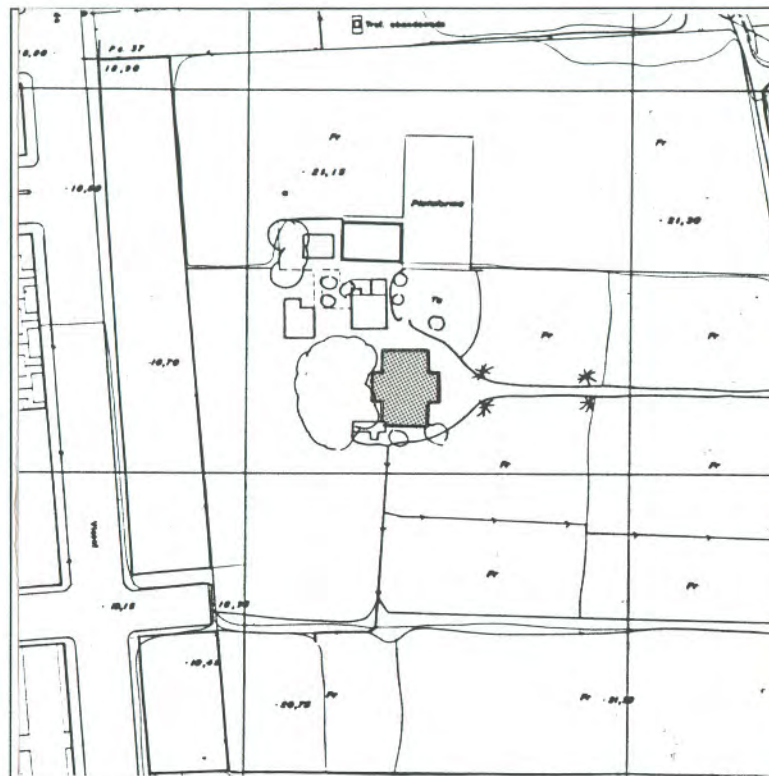
-

PROTECCIÓN:

Parcial

DIRECTRICES PART. :

ver en ficha /B



FECHA Y AUTOR: (Aprox. 1.910) Aprox. 1.910,

DESCRIPCIÓN: Casa rural de planta cruciforme, que corresponde a una disposición clásica, con tejado de vertientes decorado con acroterios y disposición clásica de huecos sin ornamentación excesiva.

OBSERVACIONES: En restauración.

ELEMENTOS IMPROPIOS:

ELEMENTOS DE INTERÉS: Composición/Cubierta/Remate. Valor etnológico por su composición y estructura de la época.

CATÁLOGO DE BIENES Y ESPACIOS PROTEGIDOS

A Y U N T A M I E N T O D E A L Z I R A - O F I C I N A D E L P L A N

DATOS DE LA PARCELA

Nº CATASTRAL: *Polígono 61 Parcela 61*
LONGITUD DE FACHADA: *m*
FONDO: *m*
SUPERFICIE: *m2*

EDIFICACIÓN Y USOS

Nº DE PLANTAS: *PB+1*
ALTURA: *8 m.*
USO DE LA PLANTA BAJA: *Vivienda*
USO DEL RESTO DE PLANTAS: *id*

FICHA Nº

I-79/B

ELEMENTO	TIPO o MATERIAL	ESTADO
ESTRUCTURA		
MUROS	<i>Mampostería</i>	<i>B</i>
FORJADOS	<i>De madera con revoltones de yeso</i>	
CUBIERTA	<i>Inclinada de teja</i>	<i>LP</i>
REMATE	<i>Alero de madera</i>	<i>B</i>
DINTELES	<i>Obra</i>	<i>B</i>
ELEMENTOS VOLADOS	<i>Balaustres</i>	<i>B</i>
CARPINTERIA	<i>Madera</i>	<i>B</i>
REJERIA		
BAJANTES		<i>B</i>
HUMEDADES		
REVESTIMIENTOS	<i>Enfoscado</i>	<i>B</i>
PINTURAS	<i>Sin pintar</i>	
ELEM. ORNAMENTALES	<i>Mortero</i>	<i>B</i>

B : buen estado
LP: d. leves puntuales
LE: d. leves extendidos
GP: d. graves puntuales
GE: d. graves extendidos

ASPECTO GLOBAL:

B

FECHA DE LA TOMA DE DATOS: *diciembre de 1994*

PROPIEDAD: *Privada*

DIRECTRICES PARTICULARES DE INTERVENCIÓN: *Se permitirán obras de rehabilitación con reestructuración, conservando los elementos de interés: Composición/Cubierta/Remate.*

FUENTES Y REFERENCIAS:

CATÁLOGO DE BIENES Y ESPACIOS PROTEGIDOS

AYUNTAMIENTO DE ALZIRA - OFICINA DEL PLAN

DENOMINACIÓN: Santuario de la Virgen del Lluch
LOCALIZACIÓN: Muntanyeta de San Salvador,
Nº CATASTRAL: 30710/01

INVENTARIO DE BIENES INMUEBLES

FICHA Nº

I-80/A

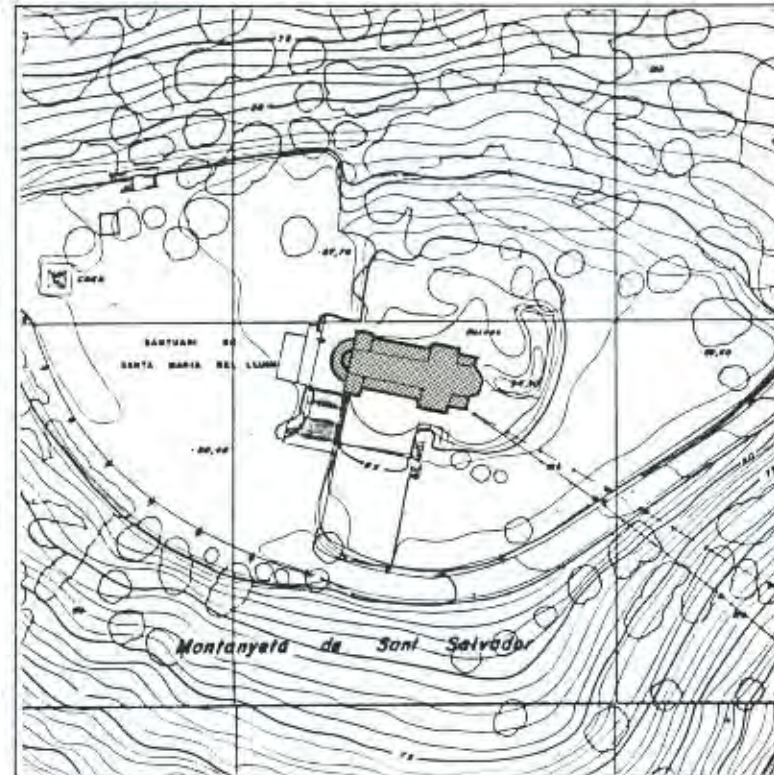
ZONA DE ORDENANZAS:
Suelo Urbano (zona verde)

GRADO DE INTERÉS:
Alto

INTERÉS INTERIOR:
Alto

PROTECCIÓN:
Integral

DIRECTRICES PART. :
*Bien Relevancia Local
ver en ficha /B*



FECHA Y AUTOR: (1.924-1950) 1924-1965.

DESCRIPCIÓN: Edificio construido sobre una antigua ermita, se configura en planta de cruz latina, con bóveda de crucería. Consta de tres naves con arco de medio punto.

OBSERVACIONES: Cruz de forja exterior. **Referencia A-26 Inventario Arqueológico.**

ELEMENTOS IMPROPIOS: La planta baja semisótano.

ELEMENTOS DE INTERÉS: Todo. Valor etnológico por su carácter religioso.

CATÁLOGO DE BIENES Y ESPACIOS PROTEGIDOS

AYUNTAMIENTO DE ALZIRA - OFICINA DEL PLAN

DATOS DE LA PARCELA

Nº CATASTRAL: 30710/01

LONGITUD DE FACHADA: m

FONDO: m

SUPERFICIE: m²

EDIFICACIÓN Y USOS

Nº DE PLANTAS:

ALTURA:

USO DE LA PLANTA BAJA:

USO DEL RESTO DE PLANTAS:

FICHA Nº

I-80/B

ELEMENTO	TIPO o MATERIAL	ESTADO
ESTRUCTURA		
MUROS	Mampostería y Ladrillo	B
FORJADOS		
CUBIERTA	Inclinada de teja	B
REMATE		B
DINTELES	Ladrillo	B
ELEMENTOS VOLADOS		
CARPINTERIA	Madera	LE
REJERIA		LE
BAJANTES		B
HUMEDADES		
REVESTIMIENTOS	Enfoscado y Ladrillo	B
PINTURAS	Sin pintar	LP
ELEM. ORNAMENTALES	Ladrillo	B

B : buen estado

LP: d. leves puntuales

LE: d. leves extendidos

GP: d. graves puntuales

GE: d. graves extendidos

ASPECTO GLOBAL:

B

FECHA DE LA TOMA DE DATOS: diciembre de 1994

PROPIEDAD: Municipal

DIRECTRICES PARTICULARES DE INTERVENCIÓN: Se permitirán obras de restauración. Será de aplicación el artículo 46 de la Ley 4/98, de 11 de Junio del Patrimonio Cultural Valenciano

FUENTES Y REFERENCIAS:

La ermita del Salvador Sta. Maria del Lluch, tradición e historia. Eduardo Part Dalmau. 1986. Falla pintor Teodoro Andreu

.Alzira, toponimia, imágenes y documentos. Aureliano Lairón Pla. 1985. Falla Camí Nou.

Alzira, estudios artísticos. Bernardo Montagud Piera. 1989. Falla Plaza Mayor,

VV.AA.Catálogo de Monumentos de la Comunidad Valenciana. Consellería de Cultura, Educació y Ciència. 1983

CATÁLOGO DE BIENES Y ESPACIOS PROTEGIDOS

A Y U N T A M I E N T O D E A L Z I R A - O F I C I N A D E L P L A N

DENOMINACIÓN: Monasterio de la Murta
LOCALIZACIÓN: Partida Solana de la Murta,
Nº CATASTRAL: Polígono 14 Parcela 1-U

INVENTARIO DE BIENES INMUEBLES

FICHA Nº

I-81/A

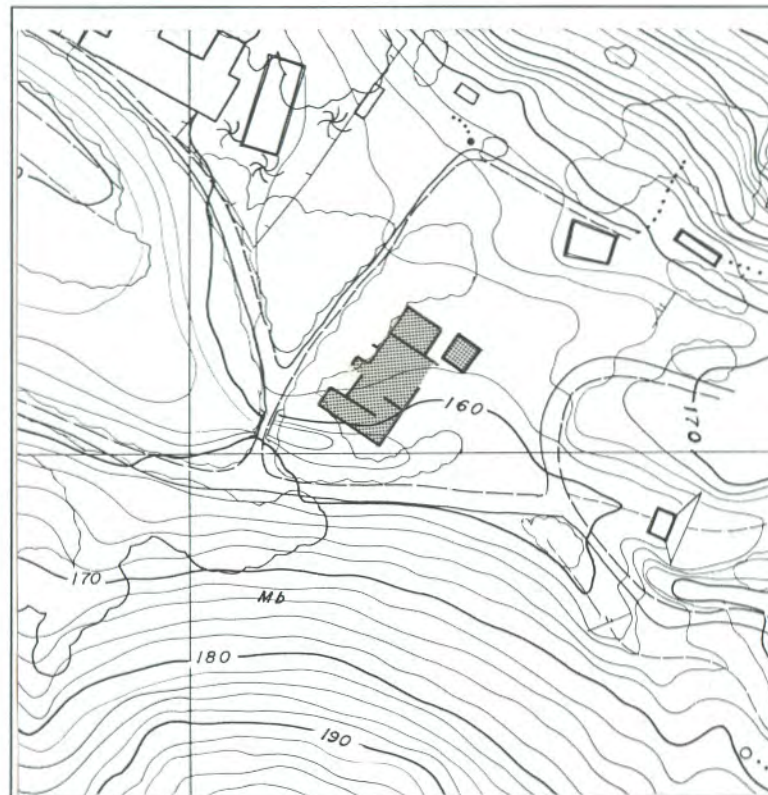
ZONA DE ORDENANZAS:
Suelo No Urbanizable (SNUPP)

GRADO DE INTERÉS:
Alto

INTERÉS INTERIOR:
Alto

PROTECCIÓN:
Integral

DIRECTRICES PART. :
Bien Relevancia Local
Bien Interés Cultural
(Escudo y Torre)
ver en ficha /B



FECHA Y AUTOR: (Aprox. s. XV. Las obra de ampliación finalizaron en 1.623) s.XV-XVII, De la ampliación los maestros Juan de Alicante y Agustín de Valencia.

DESCRIPCIÓN: En el año 1516 se comenzó la nueva iglesia, y a lo largo del s. XVII se completó la obra del Monasterio gracias a la familia Vich. De planta rectangular, construido sobre bóveda de ladrillo y mampostería de canto rodado y cal. Se conservan los arcos de medio punto de las capillas laterales y dos arcos en las cabeceras de la nave central, todo en muy mal estado después de las destrucciones causadas por las desamortizaciones. En mejor estado quedan la portada barroca con arquivado adornado de triglifos y metopas sobre pilastras y frontón circular partido y la denominada torre de las palomas, de planta cuadrada en la que se observa todavía la utilización de mampostería concertada en las esquinas.

OBSERVACIONES: Referencia A-25 Inventario Arqueológico.

ELEMENTOS IMPROPIOS:

ELEMENTOS DE INTERÉS: Todo. Se determina Bien Interés Cultural el Escudo y a la Torre.

CATÁLOGO DE BIENES Y ESPACIOS PROTEGIDOS

A Y U N T A M I E N T O D E A L Z I R A - O F I C I N A D E L P L A N

DATOS DE LA PARCELA

Nº CATASTRAL: Polígono 14 Parcela 1-U
LONGITUD DE FACHADA: m
FONDO: m
SUPERFICIE: m²

EDIFICACIÓN Y USOS

Nº DE PLANTAS:
ALTURA:
USO DE LA PLANTA BAJA:
USO DEL RESTO DE PLANTAS:

FICHA Nº

I-81/B

ELEMENTO	TIPO o MATERIAL	ESTADO
ESTRUCTURA	Muros de mampostería	
MUROS	Mampostería	GE
FORJADOS		
CUBIERTA		
REMATE		
DINTELES	pedra	GE
ELEMENTOS VOLADOS	pedra	GE
CARPINTERIA		
REJERIA		
BAJANTES		
HUMEDADES		
REVESTIMIENTOS		
PINTURAS		
ELEM. ORNAMENTALES	Piedra	GE

B : buen estado
LP: d. leves puntuales
LE: d. leves extendidos
GP: d. graves puntuales
GE: d. graves extendidos

ASPECTO GLOBAL:

M

FECHA DE LA TOMA DE DATOS: diciembre de 1994

PROPIEDAD: Municipal

DIRECTRICES PARTICULARES DE INTERVENCIÓN: Se permitirán obras de restauración, así como las necesarias para evitar el desplome del edificio. El ámbito de protección del BIC esta definido por el Escudo y la Torre. Será de aplicación la Ley 4/98, de 11 de Junio del Patrimonio Cultural Valenciano, y el artículo 46 de dicha Ley

FUENTES Y REFERENCIAS:

VV.AA. Catálogo de Monumentos de la Comunidad Valenciana. Conselleria de Cultura, Educació y Ciència. 198
3Alzira, toponimia, imágenes y documentos. Aureliano Lairón Pla. 1985. Falla Camí Nou
.Alzira, estudios artísticos. Bernardo Montagud Piera. 1989. Falla Plaza Mayor.
Alzira, arte en su historia. Bernardo Montagud Piera. 1982. Falla Plaza Mayor.

CATÁLOGO DE BIENES Y ESPACIOS PROTEGIDOS

A Y U N T A M I E N T O D E A L Z I R A - O F I C I N A D E L P L A N

DENOMINACIÓN: *Casa del Huerto de las Estrellas*

LOCALIZACIÓN: *Partida Alquenencia,*

Nº CATASTRAL: *Polígono 61 Parcela 22*

INVENTARIO DE BIENES INMUEBLES

FICHA Nº

I-82/A

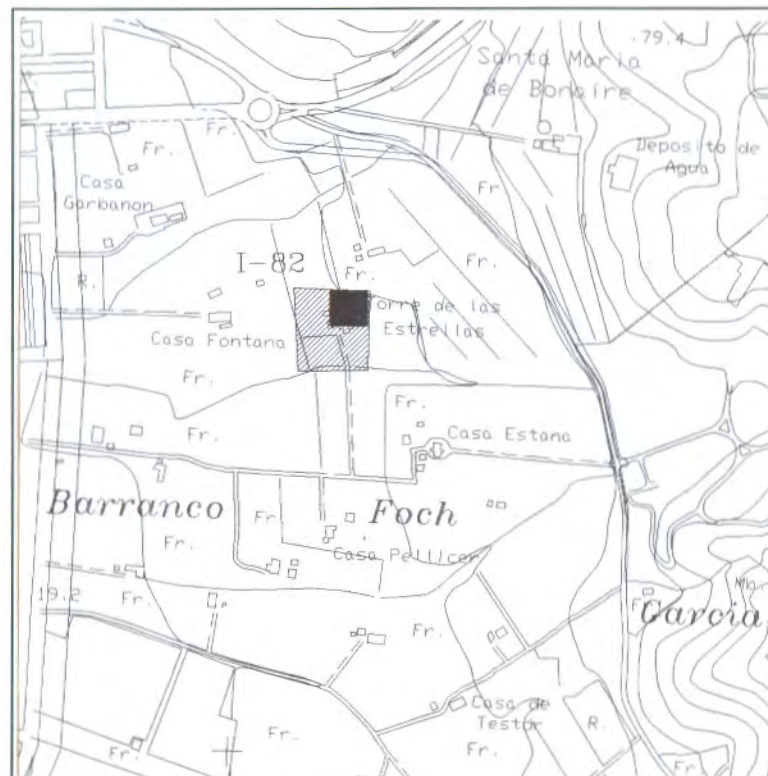
ZONA DE ORDENANZAS:
Suelo No Urbanizable (SNUC)

GRADO DE INTERÉS:
Bajo

INTERÉS INTERIOR:
-

PROTECCIÓN:
Parcial

DIRECTRICES PART. :
ver en ficha /B



FECHA Y AUTOR: *(Aprox. 1920) Aprox. 1920,*

DESCRIPCIÓN: *Casa rural desarrollada en dos plantas, donde se aprecia el tratamiento como edificio exento de sus cuatro fachadas característica de las villas del XIX, al cuerpo principal se adosan distintas dependencias que revelan su uso agrícola. La composición simétrica de la fachada principal queda alterada por el torreón adosado en la primera crujía. De estilo neorábigo utiliza el arco de herradura apuntado, con ornamentación de ladrillo y azulejo.*

OBSERVACIONES:

ELEMENTOS IMPROPIOS:

ELEMENTOS DE INTERÉS: *Todo. Valor etnológico por su composición y estructura de la época.*

CATÁLOGO DE BIENES Y ESPACIOS PROTEGIDOS

AYUNTAMIENTO DE ALZIRA - OFICINA DEL PLAN

DATOS DE LA PARCELA

Nº CATASTRAL: *Polígono 61 Parcela 22*
 LONGITUD DE FACHADA: *m*
 FONDO: *m*
 SUPERFICIE: *m2*

EDIFICACIÓN Y USOS

Nº DE PLANTAS: *PB+1*
 ALTURA: *8 m.*
 USO DE LA PLANTA BAJA: *Vivienda*
 USO DEL RESTO DE PLANTAS: *id*

FICHA Nº

I-82/B

ELEMENTO	TIPO o MATERIAL	ESTADO
ESTRUCTURA	<i>Muros de ladrillo y jácenas de madera.</i>	
MUROS	<i>Ladrillo</i>	<i>LP</i>
FORJADOS	<i>De madera con revoltones de yeso</i>	
CUBIERTA	<i>Inclinada de teja y Plana</i>	<i>LP</i>
REMATE	<i>Barandilla y Alero de madera</i>	<i>LE</i>
DINTELES	<i>Ladrillo</i>	<i>LP</i>
ELEMENTOS VOLADOS	<i>Balcón</i>	
CARPINTERIA	<i>Madera</i>	<i>LE</i>
REJERIA	<i>Forja</i>	<i>LE</i>
BAJANTES		
HUMEDADES	<i>En fachada</i>	
REVESTIMIENTOS	<i>Enfoscado</i>	<i>GP</i>
PINTURAS	<i>Sin pintar</i>	<i>GE</i>
ELEM. ORNAMENTALES	<i>Cerámica, Mortero y Ladrillo</i>	<i>GP</i>

B : buen estado
 LP: d. leves puntuales
 LE: d. leves extendidos
 GP: d. graves puntuales
 GE: d. graves extendidos

ASPECTO GLOBAL:

R

FECHA DE LA TOMA DE DATOS: *diciembre de 1994*

PROPIEDAD: *Privada*

DIRECTRICES PARTICULARES DE INTERVENCIÓN: *Se permitirán obras de rehabilitación con reestructuración, conservando los elementos de interés.*

FUENTES Y REFERENCIAS:

CATÁLOGO DE BIENES Y ESPACIOS PROTEGIDOS

A Y U N T A M I E N T O D E A L Z I R A - O F I C I N A D E L P L A N

DENOMINACIÓN: Casa del Huerto de Estanya

LOCALIZACIÓN: Partida Alquenencia,

Nº CATASTRAL: Polígono 61 Parcela 23

INVENTARIO DE BIENES INMUEBLES

FICHA Nº

I-83/A

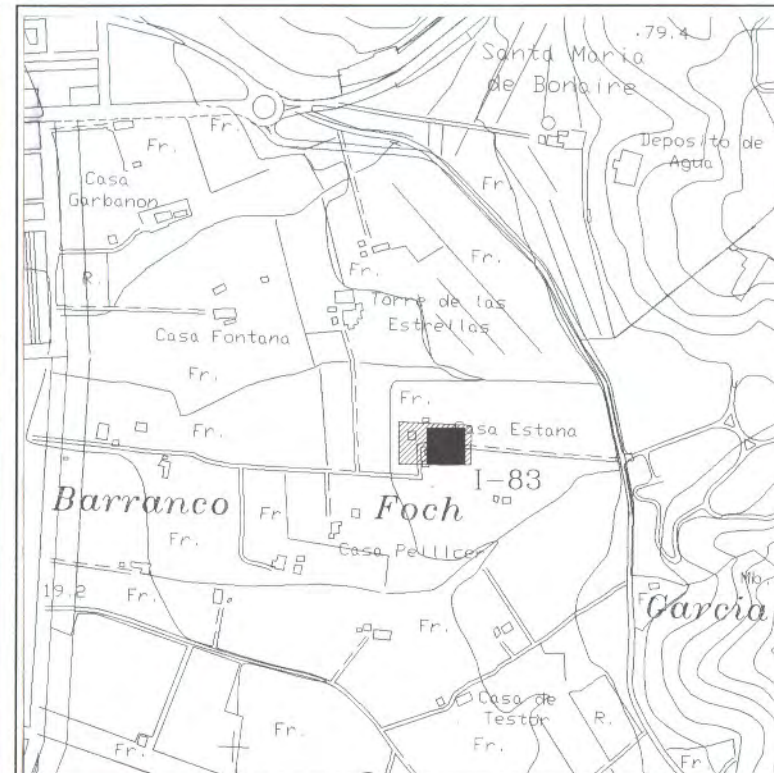
ZONA DE ORDENANZAS:
Suelo No Urbanizable (SNUC)

GRADO DE INTERÉS:
Bajo

INTERÉS INTERIOR:
-

PROTECCIÓN:
Parcial

DIRECTRICES PART. :
ver en ficha /B



FECHA Y AUTOR: (Aprox. 1.920) Aprox. 1.920,

DESCRIPCIÓN: Casa rural desarrollada en dos plantas y cambra, donde se aprecia el tratamiento como edificio exento de sus cuatro fachadas característica de las villas del XIX. De composición simétrica destaca el cuerpo central saliente en las dos fachadas principales. Ornamentación historicista con motivos neogóticos: almenados, pináculos, arcos conopiales y tracerías...

OBSERVACIONES:

ELEMENTOS IMPROPIOS:

ELEMENTOS DE INTERÉS: Todo. Valor etnológico por su composición y estructura de la época.

CATÁLOGO DE BIENES Y ESPACIOS PROTEGIDOS

A Y U N T A M I E N T O D E A L Z I R A - O F I C I N A D E L P L A N

DATOS DE LA PARCELA

Nº CATASTRAL: *Polígono 61 Parcela 23*

LONGITUD DE FACHADA: *m*

FONDO: *m*

SUPERFICIE: *m2*

EDIFICACIÓN Y USOS

Nº DE PLANTAS: *PB+1+C*

ALTURA: *9 m.*

USO DE LA PLANTA BAJA: *Vivienda.*

USO DEL RESTO DE PLANTAS: *id*

FICHA Nº

I-83/B

ELEMENTO	TIPO o MATERIAL	ESTADO
ESTRUCTURA	<i>Muros de mampostería y jácenas de madera.</i>	
MUROS	<i>Mampostería</i>	
FORJADOS	<i>De madera con revoltones de yeso</i>	
CUBIERTA	<i>Inclinada de teja</i>	
REMATE	<i>Antepecho</i>	
DINTELES	<i>Obra</i>	
ELEMENTOS VOLADOS		
CARPINTERIA	<i>Madera</i>	
REJERIA	<i>Forja</i>	
BAJANTES		
HUMEDADES	<i>En fachada</i>	
REVESTIMIENTOS	<i>Enfoscado</i>	
PINTURAS	<i>Sin pintar</i>	
ELEM. ORNAMENTALES	<i>Mortero</i>	

B : buen estado

LP: d. leves puntuales

LE: d. leves extendidos

GP: d. graves puntuales

GE: d. graves extendidos

ASPECTO GLOBAL:

R

FECHA DE LA TOMA DE DATOS: *diciembre de 1994*

PROPIEDAD: *Privada*

DIRECTRICES PARTICULARES DE INTERVENCIÓN: *Se permitirán obras de rehabilitación con reforma, conservando los elementos de interés.*

FUENTES Y REFERENCIAS:

CATÁLOGO DE BIENES Y ESPACIOS PROTEGIDOS

AYUNTAMIENTO DE ALZIRA - OFICINA DEL PLAN

DENOMINACIÓN: Cruz Cubierta

LOCALIZACIÓN: Carretera CV-42, Km 23

Nº CATASTRAL:

INVENTARIO DE BIENES INMUEBLES

FICHA Nº

I-84/A

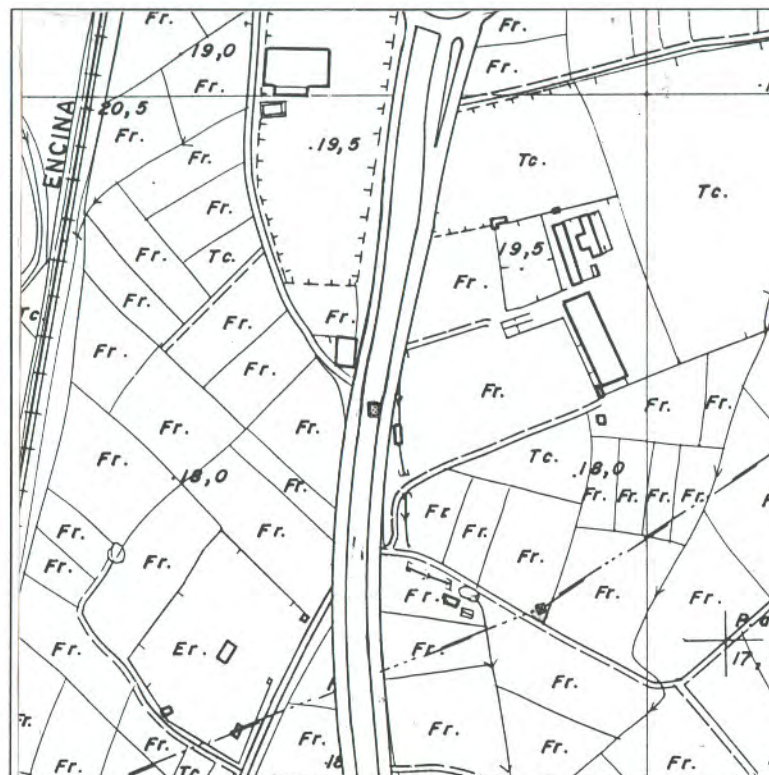

ZONA DE ORDENANZAS:
Suelo No Urbanizable (SNUPA)

GRADO DE INTERÉS:
Alto

INTERÉS INTERIOR:
Alto

PROTECCIÓN:
Integral

DIRECTRICES PART. :
Bien Interés Cultural
ver en ficha /B



FECHA Y AUTOR: (Siglos XIV o XV) Siglos XIV o XV,

DESCRIPCIÓN: Cruz de término de la que se conservan partes de la original gótica como el basamento con cuatro plataformas circulares, el fuste poliédrico en el que se engastaban el capitel y la cruz y el baldaquino cuadrado formado por cuatro pilastras de sillería dispuestas en diagonal sobre las que se apoyan los arcos apuntados de ladrillo también originales. La restauración restituyó el capitel y la cruz y restauró la bóveda y la cubierta que en la actualidad es de teja árabe a cuatro aguas y pináculo de remate.

OBSERVACIONES: Ha quedado dos metros por debajo del nivel de las calzadas. Restaurada en 1962 según proyecto de Fco. Pons Sorolla. **Referencia A-12 Inventario Arqueológico.**

ELEMENTOS IMPROPIOS:

ELEMENTOS DE INTERÉS:

CATÁLOGO DE BIENES Y ESPACIOS PROTEGIDOS

AYUNTAMIENTO DE ALZIRA - OFICINA DEL PLAN

DATOS DE LA PARCELA

Nº CATASTRAL:

LONGITUD DE FACHADA: m

FONDO: m

SUPERFICIE: m²

EDIFICACIÓN Y USOS

Nº DE PLANTAS:

ALTURA:

USO DE LA PLANTA BAJA:

USO DEL RESTO DE PLANTAS:

FICHA Nº

I-84/B

ELEMENTO	TIPO o MATERIAL	ESTADO
ESTRUCTURA		
MUROS	Ladrillo	B
FORJADOS		
CUBIERTA	Teja	B
REMATE		
DINTELES		
ELEMENTOS VOLADOS		
CARPINTERIA		
REJERIA		
BAJANTES		
HUMEDADES		
REVESTIMIENTOS		
PINTURAS		
ELEM. ORNAMENTALES		

B : buen estado

LP: d. leves puntuales

LE: d. leves extendidos

GP: d. graves puntuales

GE: d. graves extendidos

ASPECTO GLOBAL:

B

FECHA DE LA TOMA DE DATOS: diciembre de 1994

PROPIEDAD: Municipal

DIRECTRICES PARTICULARES DE INTERVENCIÓN: Se permitirán obras de restauración. Prestando especial cuidado al desnivel respecto a la calzada. Será de aplicación la Ley 4/98, de 11 de Junio del Patrimonio Cultural Valenciano.

FUENTES Y REFERENCIAS:

Alzira, arte en su historia. Bernardo Montagud Piera. 1982. Falla Plaza Mayor.

Señas de identidad, el escudo y la bandera de la ciudad de Alzira. Aureliano Lairón Pla. 1994. Falla Plaza Mayor.

VV.AA. Catálogo de Monumentos de la Comunidad Valenciana. Conselleria de Cultura, Educació y Ciència. 1983

CATÁLOGO DE BIENES Y ESPACIOS PROTEGIDOS

AYUNTAMIENTO DE ALZIRA - OFICINA DEL PLAN

DENOMINACIÓN: *Puente de Carlos I (dels ulls)*
LOCALIZACIÓN: *Cauce del río Verde,*
Nº CATASTRAL:

INVENTARIO DE BIENES INMUEBLES

FICHA Nº

I-85/A

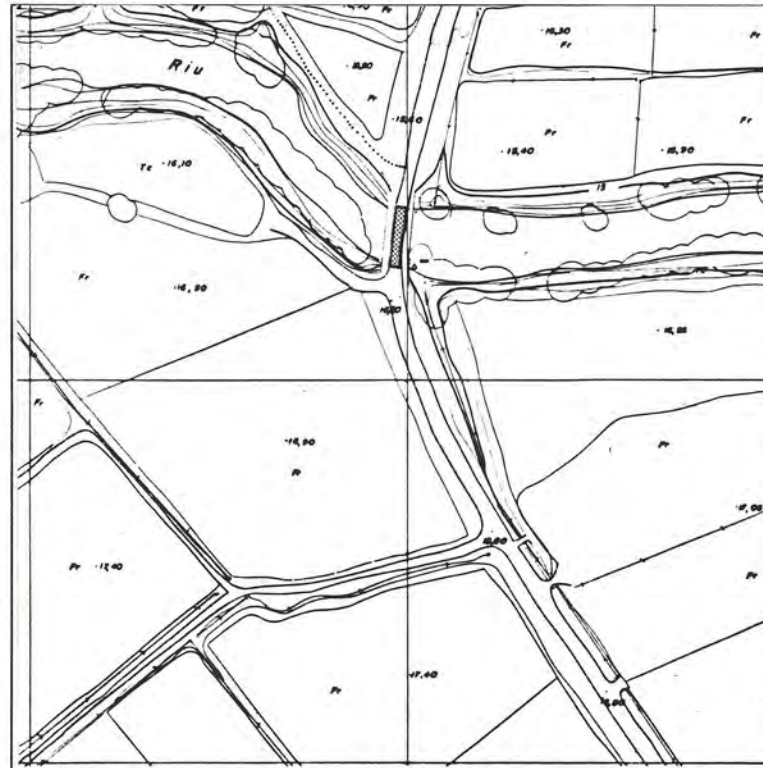
ZONA DE ORDENANZAS:
Suelo No Urbanizable (SNUPA)

GRADO DE INTERÉS:
Alto

INTERÉS INTERIOR:
-

PROTECCIÓN:
Integral

DIRECTRICES PART. :
ver en ficha /B



FECHA Y AUTOR: (1.536-1.538) Aprox. 1547, Guillem Torres (pedrapiquer)

DESCRIPCIÓN: *Puente de un sólo arco de medio punto con una luz de 7,27 m. y configurando por 29 dóvelas. Su anchura de 6,87 m. y la altura global de 5,30 m. Está construido con sillares de piedra, con muros de descarga de cantería y argamasa. En la actualidad ha desaparecido la baranda de sillares.*

OBSERVACIONES: *Restaurado en 1990. Referencia A-13 Inventario Arqueológico.*

ELEMENTOS IMPROPIOS:

ELEMENTOS DE INTERÉS:

CATÁLOGO DE BIENES Y ESPACIOS PROTEGIDOS

A Y U N T A M I E N T O D E A L Z I R A - O F I C I N A D E L P L A N

DATOS DE LA PARCELA

Nº CATASTRAL:

LONGITUD DE FACHADA:

m

FONDO:

m

SUPERFICIE:

m²

EDIFICACIÓN Y USOS

Nº DE PLANTAS:

ALTURA:

USO DE LA PLANTA BAJA:

USO DEL RESTO DE PLANTAS:

FICHA Nº

I-85/B

ELEMENTO	TIPO o MATERIAL	ESTADO
ESTRUCTURA		
MUROS	<i>Sillares de piedra</i>	B
FORJADOS		
CUBIERTA		
REMATE		
DINTELES		
ELEMENTOS VOLADOS		
CARPINTERIA		
REJERIA		
BAJANTES		
HUMEDADES		
REVESTIMIENTOS		
PINTURAS		
ELEM. ORNAMENTALES		

B : buen estado

LP: d. leves puntuales

LE: d. leves extendidos

GP: d. graves puntuales

GE: d. graves extendidos

ASPECTO GLOBAL:

B

FECHA DE LA TOMA DE DATOS: *diciembre de 1994*

PROPIEDAD: *Municipal*

DIRECTRICES PARTICULARES DE INTERVENCIÓN: *Se permitirán obras de restauración.*

FUENTES Y REFERENCIAS:

Memoria de las obras de acondicionamiento del puente de Carlos I. Ana Malchirant Pons. 1990.

Alzira, toponimia, imágenes y documentos. Aureliano Lairón Pla. 1985. Falla Camí Nou.

VV.AA. Catálogo de Monumentos de la Comunidad Valenciana. Conselleria de Cultura, Educació y Ciència. 1983

CATÁLOGO DE BIENES Y ESPACIOS PROTEGIDOS

AYUNTAMIENTO DE ALZIRA - OFICINA DEL PLAN

DENOMINACIÓN: Conjunto de viviendas

LOCALIZACIÓN: P. Ana Sanchis (ver observaciones),

Nº CATASTRAL: (ver observaciones)

INVENTARIO DE BIENES INMUEBLES

FICHA Nº

I-86/A

ZONA DE ORDENANZAS:

Residencial Unifamiliar Hilera

GRADO DE INTERÉS:

Bajo

INTERÉS INTERIOR:

PROTECCIÓN:

Parcial

DIRECTRICES PART. :

ver en ficha /B



FECHA Y AUTOR: (1.950-1960) 1.950-1960,

DESCRIPCIÓN: Conjunto residencial de viviendas obreras de unidad tipológica, que conforman un espacio central o plaza ajardinada. Las viviendas tienen una disposición pareada, siendo las situadas en las dos manzanas al Este exentas, mientras que el resto son entre medianeras. Las viviendas constan de dos plantas con cubierta de teja árabe y ausencia de ornamentación.

OBSERVACIONES: LOCALIZACIÓN: Pza. Ana Sanchis, 1 a 54; Avda. Josep Suñer, 2-40; C/ Artes gráficas, 1-19 y 2-22; C/ Virgen del Lluch 6-28. Nº CATASTRAL: 25710/01 a 17; 25700/01 a 21; 24708/01 a 42; 24710/01 a 22.

ELEMENTOS IMPROPIOS:

ELEMENTOS DE INTERÉS: Distribución parcelaria y ordenación del conjunto así como las tipologías edificatorias.

CATÁLOGO DE BIENES Y ESPACIOS PROTEGIDOS

A Y U N T A M I E N T O D E A L Z I R A - O F I C I N A D E L P L A N

DATOS DE LA PARCELA

Nº CATASTRAL: (ver observaciones)

LONGITUD DE FACHADA: m

FONDO: m

SUPERFICIE: m²

EDIFICACIÓN Y USOS

Nº DE PLANTAS:

ALTURA:

USO DE LA PLANTA BAJA: Vivienda

USO DEL RESTO DE PLANTAS:

FICHA Nº

I-86/B

ELEMENTO	TIPO o MATERIAL	ESTADO
ESTRUCTURA		
MUROS	Ladrillo	B
FORJADOS		
CUBIERTA	Inclinada de teja	B
REMATE	Cornisa	B
DINTELES	Obra	B
ELEMENTOS VOLADOS		B
CARPINTERIA	Aluminio	B
REJERIA	Hierro	B
BAJANTES	Zinc y PVC	LP
HUMEDADES	En fachada	
REVESTIMIENTOS	Enfoscado.	LP
PINTURAS	Pintado	LP
ELEM. ORNAMENTALES		B

B : buen estado

LP: d. leves puntuales

LE: d. leves extendidos

GP: d. graves puntuales

GE: d. graves extendidos

ASPECTO GLOBAL:

B

FECHA DE LA TOMA DE DATOS: diciembre de 1994

PROPIEDAD: Privada

DIRECTRICES PARTICULARES DE INTERVENCIÓN: Se permitirán obras de rehabilitación con reforma, manteniendo siempre el carácter de la ordenación, así como su morfología y volumen originales.

FUENTES Y REFERENCIAS:

CATÁLOGO DE BIENES Y ESPACIOS PROTEGIDOS

AYUNTAMIENTO DE ALZIRA - OFICINA DEL PLAN

DENOMINACIÓN: Vivienda unifamiliar
LOCALIZACIÓN: Plaza General Dolz, 5
Nº CATASTRAL: 15651/22

INVENTARIO DE BIENES INMUEBLES

FICHA Nº

I-87/A

ZONA DE ORDENANZAS:

Residencial Histórico

GRADO DE INTERÉS:

Bajo

INTERÉS INTERIOR:


-

PROTECCIÓN:

Parcial

DIRECTRICES PART. :

ver en ficha /B



FECHA Y AUTOR: (Aprox. 1.920) Aprox. 1.920,

DESCRIPCIÓN: Vivienda acomodada de principios de siglo donde se observa la característica composición simétrica y jerarquizada en vertical acentuada con la disposición de los cuerpos volados: con balcón corrido en la planta principal con tornapuntas de forja y revestimiento inferior de azulejo y balcones individuales en el piso superior con ménsulas adornadas y rejería de forja con elementos modernistas. La ornamentación es de motivos naturalistas, excepto en el zócalo y recercado de la puerta de entrada donde se utiliza la piedra. La carpintería es toda de madera destacando la puerta de entrada.

OBSERVACIONES:

ELEMENTOS IMPROPIOS: Rejería del balcón de la planta principal.

ELEMENTOS DE INTERÉS: Composición/El. volados/Carpintería/Rejería/El. ornamentales/Materiales.

CATÁLOGO DE BIENES Y ESPACIOS PROTEGIDOS

A Y U N T A M I E N T O D E A L Z I R A - O F I C I N A D E L P L A N

DATOS DE LA PARCELA

Nº CATASTRAL: 15651/22

LONGITUD DE FACHADA:

10,7m

FONDO:

27m

SUPERFICIE:

293m²

EDIFICACIÓN Y USOS

Nº DE PLANTAS: PB+2

ALTURA: 11 m.

USO DE LA PLANTA BAJA: Sin uso

USO DEL RESTO DE PLANTAS: Sin uso

FICHA Nº

I-87/B

ELEMENTO	TIPO o MATERIAL	ESTADO
ESTRUCTURA	<i>Pilares de ladrillo y jácenas de madera</i>	
MUROS	<i>Ladrillo</i>	B
FORJADOS	<i>De madera con revoltones de yeso</i>	
CUBIERTA	<i>Inclinada</i>	
REMATE	<i>Antepecho</i>	LP
DINTELES	<i>Obra</i>	GP
ELEMENTOS VOLADOS	<i>Balcón</i>	GP
CARPINTERIA	<i>Madera</i>	GE
REJERIA	<i>Forja</i>	LP
BAJANTES		
HUMEDADES	<i>En fachada</i>	
REVESTIMIENTOS	<i>Enfoscado, Azulejo y Zócalo de Piedra.</i>	LP
PINTURAS	<i>Pintado</i>	GE
ELEM. ORNAMENTALES	<i>Mortero</i>	LP

B : buen estado

LP: d. leves puntuales

LE: d. leves extendidos

GP: d. graves puntuales

GE: d. graves extendidos

ASPECTO GLOBAL:

R-

FECHA DE LA TOMA DE DATOS: diciembre de 1994

PROPIEDAD: Privada

DIRECTRICES PARTICULARES DE INTERVENCIÓN: Se permitirán obras de rehabilitación con reestructuración, conservando los elementos de interés: Composición/El. volados/Carpintería/Rejería/El. ornamentales/Materiales. Tratando de subsanar los elementos impropios.

FUENTES Y REFERENCIAS:

CATÁLOGO DE BIENES Y ESPACIOS PROTEGIDOS

AYUNTAMIENTO DE ALZIRA - OFICINA DEL PLAN

DENOMINACIÓN: Almacén de Capella.
LOCALIZACIÓN: Junto rotonda Estación RENFE.
Nº CATASTRAL: 05714/01

INVENTARIO DE BIENES INMUEBLES

FICHA Nº

I-88/A

ZONA DE ORDENANZAS:
Suelo Urbanizable (Industrial)

GRADO DE INTERÉS:
Medio

INTERÉS INTERIOR:
-

PROTECCIÓN:
Parcial

DIRECTRICES PART. :
ver en ficha /B



FECHA Y AUTOR: Arquitecto Guardiola.

DESCRIPCIÓN: Inmueble exento que presenta dos fases diferenciadas, la cara sur y principal, recayente a la calle Guadassuar, simula una simetría en sus elementos arquitectónicos que en realidad está muy lejos de ser así, ya que son escasos los que se repiten en cada mitad, insinuada ésta por el eje que conforma el frontón liso de la terraza, el mirador del primer nivel y las dos ventanas de la planta baja que dividen el centro, a cuyos lados se abren los dos huecos mayores. Igualmente, a un lado y otro del mirador central, las ventanas rompen la armonía, con dos a su izquierda, y una a su derecha, pero la gran asimetría viene dada por la cantonera donde nace la segunda fachada que da vida a lo que de no ser por los dos elementos que la caracterizan, no dejaría de ser un lateral más de este edificio. Nos referimos al templete que corona la terraza y el ángulo suroccidental prolongando la cantonera que nace a nivel del suelo, la cual se eleva a partir de recios sillares redondeados, prolongándose por una aguada esquina hasta llegar al primer nivel donde un balcón sobrevuela ambas fachadas y da salida a un ventanal que se abre en la misma cantonada, y cuya hendidura se salva con un dintel de original diseño en bisel que se recrece hasta recuperar la verticalidad, enlazando con una de las columnas de ladrillo que soporta el templete, este de cubierta historiada a cuatro aguas muy pronunciadas, con fejas vidriadas en azul y rematadas por una aguja con veleta metálica.

OBSERVACIONES: Reinterpretación de un motivo medieval de ventana y balcón en esquina, combinado con el Arte Deco.

ELEMENTOS IMPROPIOS: Puerta de acceso tipo persiana metálica enrollable.

ELEMENTOS DE INTERÉS: Diseño de chaffán y templete que remata el edificio. Valor etnológico de uso Almacén y comercio.

CATÁLOGO DE BIENES Y ESPACIOS PROTEGIDOS

AYUNTAMIENTO DE ALZIRA - OFICINA DEL PLAN

DATOS DE LA PARCELA

Nº CATASTRAL: 05714/01

LONGITUD DE FACHADA:

m

FONDO:

m

SUPERFICIE:

m²

EDIFICACIÓN Y USOS

Nº DE PLANTAS: PB+1

ALTURA:

USO DE LA PLANTA BAJA:

USO DEL RESTO DE PLANTAS:

FICHA Nº

I-88/B

ELEMENTO	TIPO o MATERIAL	ESTADO
ESTRUCTURA		
MUROS		
FORJADOS		
CUBIERTA		
REMATE		
DINTELES		
ELEMENTOS VOLADOS		
CARPINTERIA		
REJERIA		
BAJANTES		
HUMEDADES		
REVESTIMIENTOS		
PINTURAS		
ELEM. ORNAMENTALES		

B : buen estado

LP: d. leves puntuales

LE: d. leves extendidos

GP: d. graves puntuales

GE: d. graves extendidos

ASPECTO GLOBAL:

B

FECHA DE LA TOMA DE DATOS: junio de 1994

PROPIEDAD: Privada

DIRECTRICES PARTICULARES DE INTERVENCIÓN: Control y seguimiento obras que afecten a la fachada.

FUENTES Y REFERENCIAS:

CATÁLOGO DE BIENES Y ESPACIOS PROTEGIDOS

AYUNTAMIENTO DE ALZIRA - OFICINA DEL PLAN

DENOMINACIÓN: Casa Real o "Casa de L'Olivera"

LOCALIZACIÓN: C/ Mayor Santa María, 3 y 5

Nº CATASTRAL: 10700/22-23

INVENTARIO DE BIENES INMUEBLES

FICHA Nº

I-89/A

ZONA DE ORDENANZAS:

Residencia Histórico "La Vila"

GRADO DE INTERÉS:

Alto

INTERÉS INTERIOR:

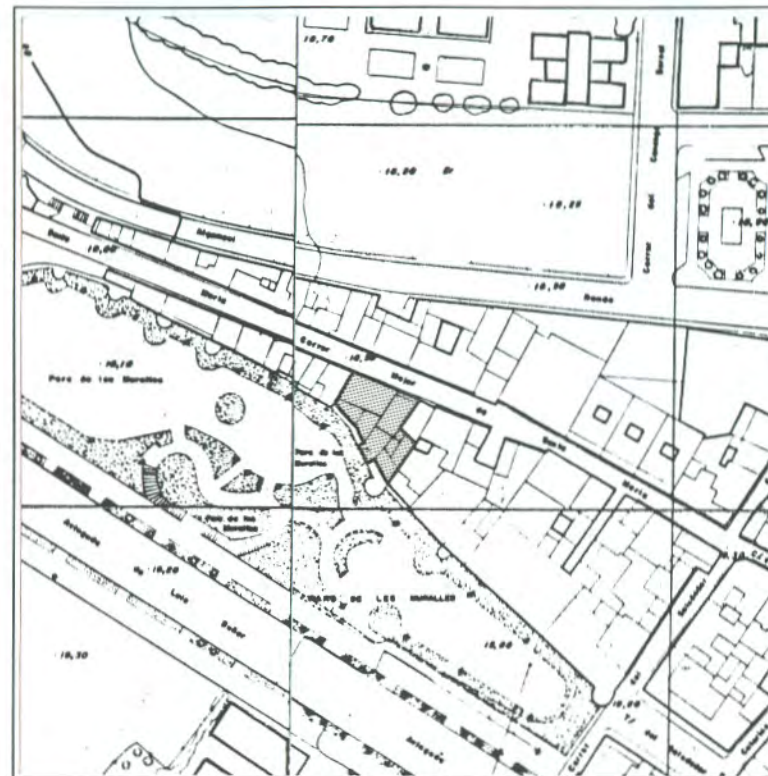
Alto

PROTECCIÓN:

Integral

DIRECTRICES PART. :

Bien Interés Cultural
ver en ficha /B



FECHA Y AUTOR:

DESCRIPCIÓN: La tradición oral ha mantenido hasta nuestros días la firme convicción de que la "Casa de L'Olivera" fue la Casa Real (Reallum nostrum, según citas del s. XIII), donde Jaime I residía en sus visitas a la Villa de Alzira, y donde permaneció convaleciente hasta su muerte. La citada casa corresponde al actual nº 3, considerándose incluida en esta adscripción histórica la nº 5. Las sucesivas transformaciones que han sufrido, al igual que el resto de La Vila, han dado lugar a perder su arquitectura medieval, ofreciendo un aspecto despersonalizado y degradado. Existe un muro medianero entre las casas 1 y 3 de buen espesor que, transversal a la calle (orientación N-S), se introduce en dirección a la muralla, cuatro mts. desde la línea de fachada, y alcanza los dos niveles superiores. Del mismo modo, paralelo a este se aprecia otro formidable muro de tapial, medianero entre las casas 5 y 7, que va desde la calle hasta la misma muralla, y se eleva hasta la cubierta del edificio, conservándose en bastante buen estado, a excepción de un fragmento desprendido del extremo que recae a la parte sur, sobre lo que sería el espacio anexo a la muralla, donde los últimos años se han producido algunos derrumbes, provocados por el abandono de las viviendas y su progresivo de

OBSERVACIONES: La fachada principal se retiraría en algún momento con motivo de dar mayor amplitud a la vía, de manera que en la actualidad, y pendiente de realizar excavaciones arqueológicas, tan solo se conservan los dos muros perimetrales, que engloban por tanto los

ELEMENTOS IMPROPIOS:

ELEMENTOS DE INTERÉS: Forma parte de la estructura defensiva

CATÁLOGO DE BIENES Y ESPACIOS PROTEGIDOS

AYUNTAMIENTO DE ALZIRA - OFICINA DEL PLAN

DATOS DE LA PARCELA

Nº CATASTRAL: 10700/22-23

LONGITUD DE FACHADA: m

FONDO: m

SUPERFICIE: m²

EDIFICACIÓN Y USOS

Nº DE PLANTAS:

ALTURA:

USO DE LA PLANTA BAJA:

USO DEL RESTO DE PLANTAS:

FICHA Nº

I-89/B

ELEMENTO	TIPO o MATERIAL	ESTADO
ESTRUCTURA		
MUROS		
FORJADOS		
CUBIERTA		
REMATE		
DINTELES		
ELEMENTOS VOLADOS		
CARPINTERIA		
REJERIA		
BAJANTES		
HUMEDADES		
REVESTIMIENTOS		
PINTURAS		
ELEM. ORNAMENTALES		

B : buen estado

LP: d. leves puntuales

LE: d. leves extendidos

GP: d. graves puntuales

GE: d. graves extendidos

ASPECTO GLOBAL:

M

FECHA DE LA TOMA DE DATOS: diciembre de 1994

PROPIEDAD: Privada

DIRECTRICES PARTICULARES DE INTERVENCIÓN: Se permitirán obras de restauración, así como las que eviten el desplome de la edificación. Es de recalcar la presencia de la muralla. Será de aplicación la Ley 4/98, de 11 de Junio del Patrimonio Cultural Valenciano.

FUENTES Y REFERENCIAS:

CATÁLOGO DE BIENES Y ESPACIOS PROTEGIDOS

A Y U N T A M I E N T O D E A L Z I R A - O F I C I N A D E L P L A N

DENOMINACIÓN: Molino de Montagud

LOCALIZACIÓN: Carrer Ben Jafacha, 2

Nº CATASTRAL: 15610/01

INVENTARIO DE BIENES INMUEBLES

FICHA Nº

I-90/A

ZONA DE ORDENANZAS:
Suelo Urbanizable (Industrial)

GRADO DE INTERÉS:
Medio

INTERÉS INTERIOR:
-

PROTECCIÓN:
Parcial

DIRECTRICES PART. :
ver en ficha /B



FECHA Y AUTOR: Desconocido.

DESCRIPCIÓN: Antiguo molino arrocero, construido sobre otros anteriores, conserva la estructura primitiva y maquinaria. Cerrado en 1973.

OBSERVACIONES: En 1995, sufrió un grave incendio que afectó parte del edificio, en la fachada principal existía un panel cerámico de grandes dimensiones, dedicado a los Santos Patronos, que fue retirado por los propietarios con motivo de la ampliación viaria del polígono "Q", que afectó a un tercio del inmueble. En la actualidad se desconoce su paradero.

ELEMENTOS IMPROPIOS: Ampliaciones del inmueble sobre la obra antigua.

ELEMENTOS DE INTERÉS: Valor etnológico de carácter industrial y transformación de productos.

CATÁLOGO DE BIENES Y ESPACIOS PROTEGIDOS

A Y U N T A M I E N T O D E A L Z I R A - O F I C I N A D E L P L A N

DATOS DE LA PARCELA

Nº CATASTRAL: 15610/01

LONGITUD DE FACHADA: m

FONDO: m

SUPERFICIE: m²

EDIFICACIÓN Y USOS

Nº DE PLANTAS:

ALTURA:

USO DE LA PLANTA BAJA: Almacén

USO DEL RESTO DE PLANTAS:

FICHA Nº

I-90/B

ELEMENTO	TIPO o MATERIAL	ESTADO
ESTRUCTURA		
MUROS		
FORJADOS		
CUBIERTA		
REMATE		
DINTELES		
ELEMENTOS VOLADOS		
CARPINTERIA		
REJERIA		
BAJANTES		
HUMEDADES		
REVESTIMIENTOS		
PINTURAS		
ELEM. ORNAMENTALES		

B : buen estado

LP: d. leves puntuales

LE: d. leves extendidos

GP: d. graves puntuales

GE: d. graves extendidos

ASPECTO GLOBAL:

FECHA DE LA TOMA DE DATOS: junio de 1994

PROPIEDAD: Privada

DIRECTRICES PARTICULARES DE INTERVENCIÓN: Control y seguimiento de las reformas que se realicen en el edificio.

FUENTES Y REFERENCIAS:

CATÁLOGO DE BIENES Y ESPACIOS PROTEGIDOS

AYUNTAMIENTO DE ALZIRA - OFICINA DEL PLAN

DENOMINACIÓN: Molí de Fus

LOCALIZACIÓN: Partida de Materna

Nº CATASTRAL: Polígono 30 Parcela 80

INVENTARIO DE BIENES INMUEBLES

FICHA Nº

I-91/A

ZONA DE ORDENANZAS:
Suelo No Urbanizable (SNUPA)

GRADO DE INTERÉS:
Medio

INTERÉS INTERIOR:
-

PROTECCIÓN:
Parcial

DIRECTRICES PART. :
ver en ficha /B



FECHA Y AUTOR: Siglo XVII.

DESCRIPCIÓN: Antiguo molino del tipo de rueda horizontal, para la fabricación de harina de trigo, utilizando la energía del agua del barranco de Barxeta. Ha sido desmantelado y reutilizado como taller de cantería y almacén de aperos. Aún pueden observarse los arcos ojivales de ladrillo que soportaban el molino.

OBSERVACIONES: Situado sobre una probable villa romana. Referencia A-17 Inventario Arqueológico.

ELEMENTOS IMPROPIOS: Prolongación del cuerpo superior para albergar depósitos. (Actividad industrial-química).

ELEMENTOS DE INTERÉS: Conducciones abovedadas para la entrada de agua a l molino. Valor etnológico de carácter industrial y transformación de productos.

CATÁLOGO DE BIENES Y ESPACIOS PROTEGIDOS

AYUNTAMIENTO DE ALZIRA - OFICINA DEL PLAN

DATOS DE LA PARCELA

Nº CATASTRAL: *Polígono 30, Parcela 80.*
LONGITUD DE FACHADA: *m*
FONDO: *m*
SUPERFICIE: *m2*

EDIFICACIÓN Y USOS

Nº DE PLANTAS:
ALTURA:
USO DE LA PLANTA BAJA: *Abandono-refugio*
USO DEL RESTO DE PLANTAS:

FICHA Nº

I-91/B

ELEMENTO	TIPO o MATERIAL	ESTADO
ESTRUCTURA		
MUROS		
FORJADOS		
CUBIERTA	<i>Tejas</i>	<i>LP</i>
REMATE		
DINTELES		
ELEMENTOS VOLADOS		
CARPINTERIA		<i>GE</i>
REJERIA		
BAJANTES		
HUMEDADES		<i>LE</i>
REVESTIMIENTOS		<i>GE</i>
PINTURAS		<i>GE</i>
ELEM. ORNAMENTALES		

B : buen estado
LP: d. leves puntuales
LE: d. leves extendidos
GP: d. graves puntuales
GE: d. graves extendidos

ASPECTO GLOBAL:

FECHA DE LA TOMA DE DATOS: *junio de 1994*

PROPIEDAD: *Cañes Masiá, F.*

DIRECTRICES PARTICULARES DE INTERVENCIÓN: *Estudiar y documentar el antiguo sistema del molino, conservando en su caso los elementos pertinentes.*

FUENTES Y REFERENCIAS:

CATÁLOGO DE BIENES Y ESPACIOS PROTEGIDOS

AYUNTAMIENTO DE ALZIRA - OFICINA DEL PLAN

DENOMINACIÓN: Molí de Genís

LOCALIZACIÓN: Partida del Pla

Nº CATASTRAL: Polígono 44 Parcela 184 C

INVENTARIO DE BIENES INMUEBLES

FICHA Nº

I-92/A

ZONA DE ORDENANZAS:
Suelo No Urbanizable (SNUPA)

GRADO DE INTERÉS:
Medio

INTERÉS INTERIOR:
-

PROTECCIÓN:
Parcial

DIRECTRICES PART. :
ver en ficha /B



FECHA Y AUTOR:

DESCRIPCIÓN: Antiguo molino de trigo o maíz del tipo de rueda horizontal. Existen noticias de su utilización desde 1765. Se conserva el habitáculo donde se ubicaban las muelas, la acequia y restos de muelas esparcidos. Deja de funcionar a principios de siglo y se reconvierte en establo y almacén de aperos.

OBSERVACIONES: Transformaciones en la segunda mitad del s. XX. **Referencia A-11 Inventario Arqueológico.**

ELEMENTOS IMPROPIOS: Reformas de la vivienda y adosados, con divisiones de propiedad alterando tabiquería interna y huecos de puertas y ventanas.

ELEMENTOS DE INTERÉS: Maquinaria que se conserva del antiguo molino. Arcos de ladrillos por donde se conducía el agua de la acequia a las turbinas del molino. Valor etnológico de carácter industrial y transformación de productos.

CATÁLOGO DE BIENES Y ESPACIOS PROTEGIDOS

A Y U N T A M I E N T O D E A L Z I R A - O F I C I N A D E L P L A N

DATOS DE LA PARCELA

Nº CATASTRAL: Polígono 44, Parcela 184-c.
LONGITUD DE FACHADA: m
FONDO: m
SUPERFICIE: m²

EDIFICACIÓN Y USOS

Nº DE PLANTAS:
ALTURA:
USO DE LA PLANTA BAJA:
USO DEL RESTO DE PLANTAS:

FICHA Nº

I-92/B

ELEMENTO	TIPO o MATERIAL	ESTADO
ESTRUCTURA		
MUROS		
FORJADOS		
CUBIERTA		
REMATE		
DINTELES		
ELEMENTOS VOLADOS		
CARPINTERIA		
REJERIA		
BAJANTES		
HUMEDADES		
REVESTIMIENTOS		
PINTURAS		
ELEM. ORNAMENTALES		

B : buen estado
LP: d. leves puntuales
LE: d. leves extendidos
GP: d. graves puntuales
GE: d. graves extendidos

ASPECTO GLOBAL:

FECHA DE LA TOMA DE DATOS: junio de 1994

PROPIEDAD: Vila Benavent, P.

DIRECTRICES PARTICULARES DE INTERVENCIÓN: Conservar las conducciones de agua y restos

FUENTES Y REFERENCIAS: Toponimia y tecnología hidráulica en la acequia Real del Xuquer. T. Peris Albentosa. 1992. Al-Gezira 7.

CATÁLOGO DE BIENES Y ESPACIOS PROTEGIDOS

AYUNTAMIENTO DE ALZIRA - OFICINA DEL PLAN

DENOMINACIÓN: Molí del Borrego

LOCALIZACIÓN: Partida La Alfarella

Nº CATASTRAL: Polígono 44, Parcela 54-a

INVENTARIO DE BIENES INMUEBLES

FICHA Nº

I-93/A

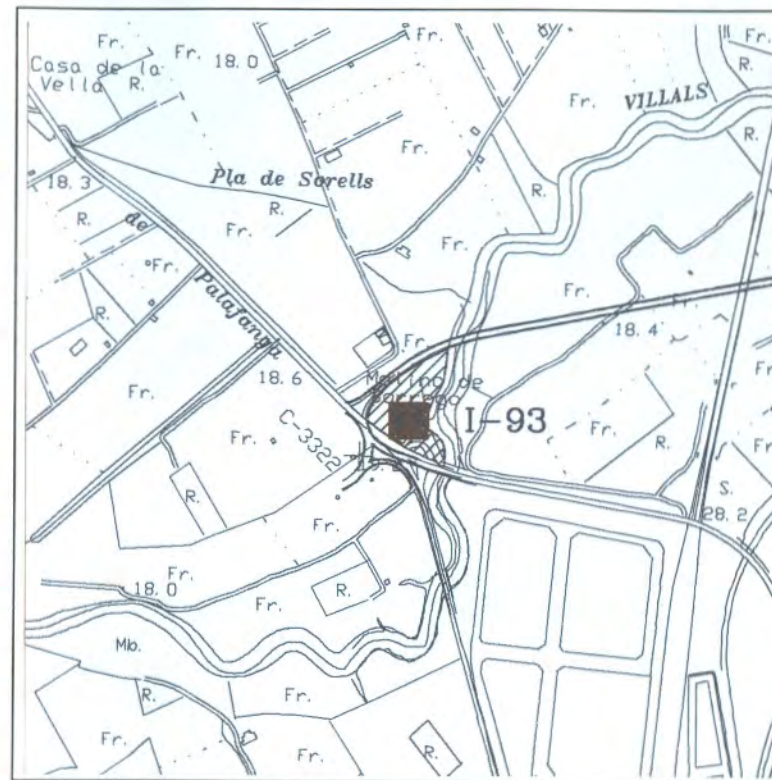
ZONA DE ORDENANZAS:
Suelo No Urbanizable (SNUPA)

GRADO DE INTERÉS:
Medio

INTERÉS INTERIOR:
-

PROTECCIÓN:
Parcial

DIRECTRICES PART. :
ver en ficha /B



FECHA Y AUTOR: siglo XVIII-XIX.

DESCRIPCIÓN: Antiguo molino junto al Rio Verde o Dels Ulls, en la actualidad en estado ruinoso.

OBSERVACIONES: Avanzado estado de ruina del edificio a excepción de los arcos del molino.

ELEMENTOS IMPROPIOS:

ELEMENTOS DE INTERÉS: Restos de muros, y bóvedas de canalización y piedras para moler. Valor etnológico de carácter industrial.

CATÁLOGO DE BIENES Y ESPACIOS PROTEGIDOS

AYUNTAMIENTO DE ALZIRA - OFICINA DEL PLAN

DATOS DE LA PARCELA

Nº CATASTRAL: *Polígono 44, Parcela 54-a*
LONGITUD DE FACHADA: *m*
FONDO: *m*
SUPERFICIE: *m2*

EDIFICACIÓN Y USOS

Nº DE PLANTAS:
ALTURA:
USO DE LA PLANTA BAJA:
USO DEL RESTO DE PLANTAS:

FICHA Nº

I-93/B

ELEMENTO	TIPO o MATERIAL	ESTADO
ESTRUCTURA		
MUROS		
FORJADOS		
CUBIERTA		
REMATE		
DINTELES		
ELEMENTOS VOLADOS		
CARPINTERIA		
REJERIA		
BAJANTES		
HUMEDADES		
REVESTIMIENTOS		
PINTURAS		
ELEM. ORNAMENTALES		

B : buen estado

LP: d. leves puntuales

LE: d. leves extendidos

GP: d. graves puntuales

GE: d. graves extendidos

ASPECTO GLOBAL:

FECHA DE LA TOMA DE DATOS: *junio de 1994*

PROPIEDAD: *Privada*

DIRECTRICES PARTICULARES DE INTERVENCIÓN: *Conservar restos y bóvedas canalización.*

FUENTES Y REFERENCIAS:

CATÁLOGO DE BIENES Y ESPACIOS PROTEGIDOS

AYUNTAMIENTO DE ALZIRA - OFICINA DEL PLAN

DENOMINACIÓN: Portalada Antiga Fàbrica de Cartonatjes

LOCALIZACIÓN: Calle Independencia, 2

Nº CATASTRAL: 26710/01

INVENTARIO DE BIENES INMUEBLES

FICHA Nº

I-94/A

ZONA DE ORDENANZAS:

Suelo Urbano(Industrial)

GRADO DE INTERÉS:

Medio

INTERÉS INTERIOR:

-

PROTECCIÓN:

Parcial

DIRECTRICES PART. :

ver en ficha /B



FECHA Y AUTOR: Mediados siglo XX. Autor desconocido.

DESCRIPCIÓN: Recayente a la calle Independencia. Antigua Portalada de acceso a la fabrica, construida en 1946, según modelo típico, de dos cuerpos laterales con puertas-cabinas de vigilancia y arco central para el paso de vehículos y personal.

OBSERVACIONES: El acceso es imposible, su luz queda cerrada por el muro de una nave actual de cinco plantas, situada en el antiguo patio de entrada. **Referencia A-27 Inventario Arqueológico.**

ELEMENTOS IMPROPIOS: El muro de la nave que imposibilita la visión de la portalada y su función original, y su aprovechamiento como jardinera en la parte superior y el depósito de contenedores diversos; vidrio, basura, plástico...etc.

ELEMENTOS DE INTERÉS: La portalada en sí misma. Valor etnológico de carácter industrial y transformación de productos.

CATÁLOGO DE BIENES Y ESPACIOS PROTEGIDOS

AYUNTAMIENTO DE ALZIRA - OFICINA DEL PLAN

DATOS DE LA PARCELA

Nº CATASTRAL: 26710/01

LONGITUD DE FACHADA:

m

FONDO:

m

SUPERFICIE:

m²

EDIFICACIÓN Y USOS

Nº DE PLANTAS:

ALTURA:

USO DE LA PLANTA BAJA:

USO DEL RESTO DE PLANTAS:

FICHA Nº

I-94/B

ELEMENTO	TIPO o MATERIAL	ESTADO
ESTRUCTURA	Ladrillo y puertas metálicas	B
MUROS	Ladrillos	LP
FORJADOS		
CUBIERTA		
REMATE		
DINTELES		
ELEMENTOS VOLADOS		
CARPINTERIA		
REJERIA		
BAJANTES		
HUMEDADES	Superficiales	LP
REVESTIMIENTOS		
PINTURAS		
ELEM. ORNAMENTALES		

B : buen estado

LP: d. leves puntuales

LE: d. leves extendidos

GP: d. graves puntuales

GE: d. graves extendidos

ASPECTO GLOBAL:

FECHA DE LA TOMA DE DATOS: junio de 1994

PROPIEDAD: LAWSON MARDON SUÑER.

DIRECTRICES PARTICULARES DE INTERVENCIÓN: Limpieza, adecuación, conservación y propuesta de la realización de un trampantojo con imágenes de la época de su función.

FUENTES Y REFERENCIAS:

CATÁLOGO DE BIENES Y ESPACIOS PROTEGIDOS

AYUNTAMIENTO DE ALZIRA - OFICINA DEL PLAN

DENOMINACIÓN: Lavador Público de L'Alquerieta

LOCALIZACIÓN: Partida Tulell

Nº CATASTRAL:

INVENTARIO DE BIENES INMUEBLES

FICHA Nº

I-95/A

ZONA DE ORDENANZAS:

Suelo Urbanizable
(Residencial)

GRADO DE INTERÉS:

INTERÉS INTERIOR:

PROTECCIÓN:

Integral

DIRECTRICES PART. :

Bien Relevancia Local
Bien Interés Cultural (Escudo)
ver en ficha /B



FECHA Y AUTOR: 1937, Arquitecto Juan Guardiola.

DESCRIPCIÓN: Nave de planta baja cubierta a dos aguas, perta conformada bajo arco de medio punto y ventanas laterales. En el interior, balsa y fregaderos para el lavado de ropa de hogar. En la fachada principal se conserva el escudo de la Localidad con la corona Republicana.

OBSERVACIONES: Es el único que se conserva de los cuatro que existían: Barriada del Hospital, Barriada de San Juan (calle Cid), Les Barraques y L'Alquerieta. El 1 de Julio de 1975 se acordó suprimirlos al perder ya su cometido. El 21 de Febrero de 1986, un acta de la Comisión de Gobierno confirma que el 1 de Enero de ese año se cierran al público los lavaderos de la Alquerieta y el de Les Barraques. Los dos primeros se construyeron en 1932 y 1933, siendo Arquitecto del Proyecto Juan Ríos Cogollos. El de Les Barraques es taba en la calle General Castaños, 13 y en Julio de 1937 los vecinos solicitaron al Alcalde su construcción, costando 4.936,75 Ptas. En Marzo de 1936 el propietario del Huerto de Pararrayos, D. Joaquin Lacasta, cedió los terrenos para construir el lavadero de L'Alquerieta. El proyecto lo diseñó el Arquitecto Juan Guardiola en Septiembre de 1936, con un presupuesto de 33.066'58 Ptas., ejecutándolo la propia administración al quedar desiertas las dos subastas. La obra acabó el 23 de Marzo de 1937.

ELEMENTOS IMPROPIOS: La cubierta, puerta tapiada para evitar actos vandálicos, ventanas cegadas.

ELEMENTOS DE INTERÉS: Todo el conjunto, edificio y lavadero. Se determina BIC el escudo en la fachada. Valor etnológico de uso público.

CATÁLOGO DE BIENES Y ESPACIOS PROTEGIDOS

AYUNTAMIENTO DE ALZIRA - OFICINA DEL PLAN

DATOS DE LA PARCELA

Nº CATASTRAL:
 LONGITUD DE FACHADA: m
 FONDO: m
 SUPERFICIE: m²

EDIFICACIÓN Y USOS

Nº DE PLANTAS:
 ALTURA:
 USO DE LA PLANTA BAJA:
 USO DEL RESTO DE PLANTAS:

FICHA Nº

I-95/B

ELEMENTO	TIPO o MATERIAL	ESTADO
ESTRUCTURA		LP
MUROS	Ladrillos	B
FORJADOS		
CUBIERTA	A dos aguas, plancha metálica	LE
REMATE	Ladrillo	B
DINTELES		
ELEMENTOS VOLADOS		
CARPINTERIA		
REJERIA		
BAJANTES		
HUMEDADES		
REVESTIMIENTOS		
PINTURAS		
ELEM. ORNAMENTALES	Escudo	B

B : buen estado

LP: d. leves puntuales

LE: d. leves extendidos

GP: d. graves puntuales

GE: d. graves extendidos

ASPECTO GLOBAL:

FECHA DE LA TOMA DE DATOS:

PROPIEDAD: Municipal.

DIRETRICES PARTICULARES DE INTERVENCIÓN: Conservar el inmueble, mejorando su estado interior, y la cubierta por teja plana. El ámbito de protección del BIC esta definido por la fachada. Será de aplicación la Ley 4/98, de 11 de Junio del Patrimonio Cultural Valenciano

FUENTES Y REFERENCIAS:

CATÁLOGO DE BIENES Y ESPACIOS PROTEGIDOS

AYUNTAMIENTO DE ALZIRA - OFICINA DEL PLAN

DENOMINACIÓN: Senia del camí de L'Arena

LOCALIZACIÓN: Camí de L'Arena

Nº CATASTRAL: Polígono 61, Parcela 102

INVENTARIO DE BIENES INMUEBLES

FICHA Nº

I-96/A

ZONA DE ORDENANZAS:

Suelo Urbano(Industrial)

GRADO DE INTERÉS:

Alto

INTERÉS INTERIOR:

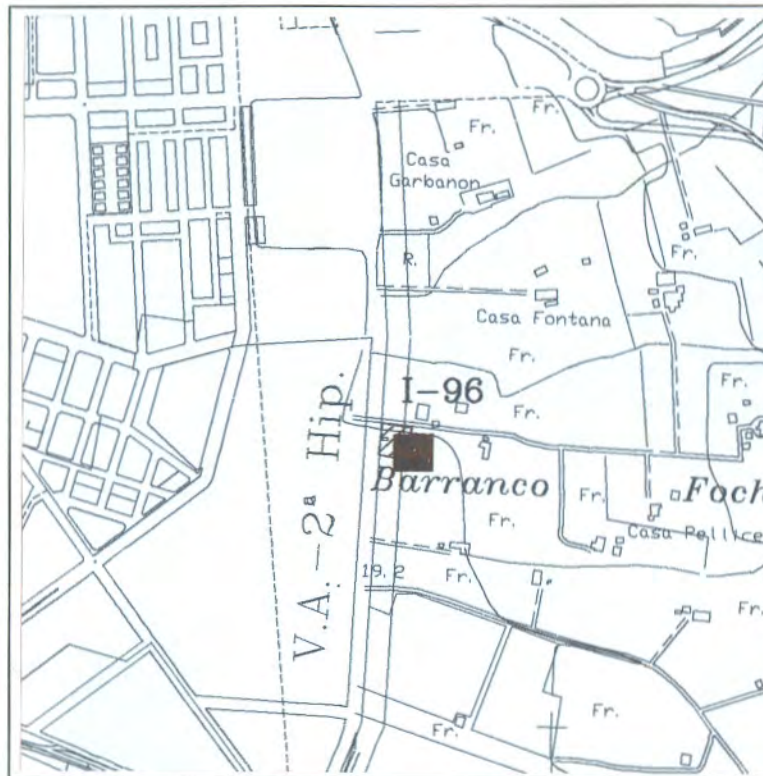
-

PROTECCIÓN:

Parcial

DIRECTRICES PART. :

ver en ficha /B



FECHA Y AUTOR: Siglo XIX.

DESCRIPCIÓN: Antigua noria: maquinaria metálica, pozo, andamio y balsa.

OBSERVACIONES: Es la única noria que se conserva del Alzira en su lugar originario.

ELEMENTOS IMPROPIOS: La falta de algunas piezas.

ELEMENTOS DE INTERÉS: Todo lo que se conserva. Valor etnológico de uso industrial.

CATÁLOGO DE BIENES Y ESPACIOS PROTEGIDOS

AYUNTAMIENTO DE ALZIRA - OFICINA DEL PLAN

DATOS DE LA PARCELA

Nº CATASTRAL: *Polígono 61, Parcela 102*

LONGITUD DE FACHADA: *m*

FONDO: *m*

SUPERFICIE: *m2*

EDIFICACIÓN Y USOS

Nº DE PLANTAS:

ALTURA:

USO DE LA PLANTA BAJA:

USO DEL RESTO DE PLANTAS:

FICHA Nº

I-96/B

ELEMENTO	TIPO o MATERIAL	ESTADO
ESTRUCTURA	<i>Maquinaria</i>	<i>LP</i>
MUROS	<i>Pozo o senia</i>	<i>LP</i>
FORJADOS		
CUBIERTA		
REMATE		
DINTELES		
ELEMENTOS VOLADOS		
CARPINTERIA		
REJERIA		
BAJANTES		
HUMEDADES		
REVESTIMIENTOS		
PINTURAS		
ELEM. ORNAMENTALES		

B : buen estado

LP: d. leves puntuales

LE: d. leves extendidos

GP: d. graves puntuales

GE: d. graves extendidos

ASPECTO GLOBAL:

FECHA DE LA TOMA DE DATOS:

PROPIEDAD: *Privada.*

DIRECTRICES PARTICULARES DE INTERVENCIÓN: *Conservarla en su lugar original y evitar su expolio.*

FUENTES Y REFERENCIAS:

CATÁLOGO DE BIENES Y ESPACIOS PROTEGIDOS

AYUNTAMIENTO DE ALZIRA - OFICINA DEL PLAN

DENOMINACIÓN: Panteons del Cementeri

LOCALIZACIÓN: Cementerio Municipal

Nº CATASTRAL: Polígono 11, Parcela 75

INVENTARIO DE BIENES INMUEBLES

FICHA Nº

I-97/A

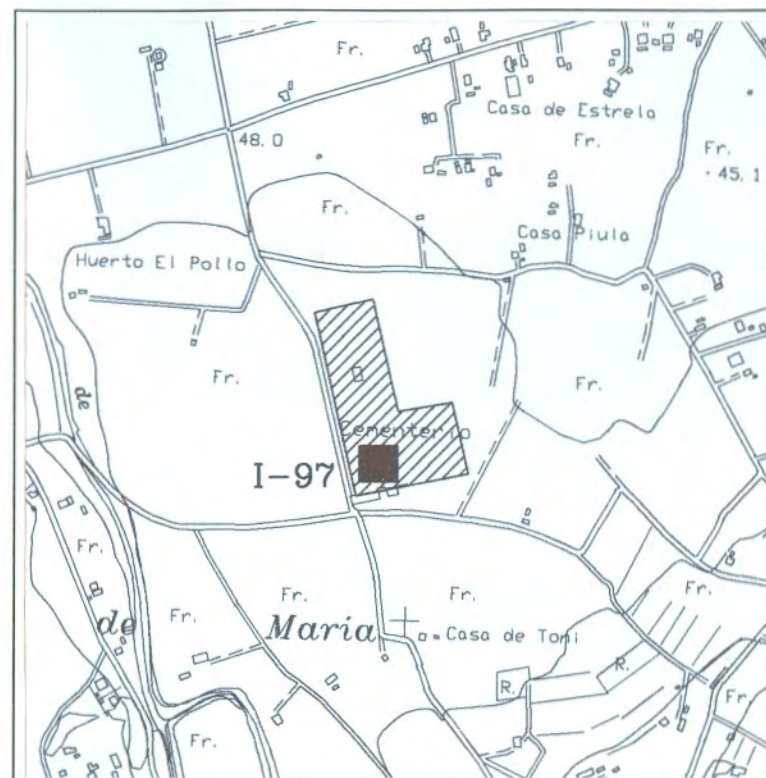
ZONA DE ORDENANZAS:
Suelo No Urbanizable (SNUPA)

GRADO DE INTERÉS:
Medio

INTERÉS INTERIOR:
-

PROTECCIÓN:
Parcial

DIRECTRICES PART. :
ver en ficha /B



FECHA Y AUTOR: Siglo XIX. 1885.

DESCRIPCIÓN: Se considera el conjunto formado por el grupo de casas al exterior, la portalada, con reja de hierro (Año 1885) y distribuidor cubierto, el diseño de calles, la Ermita central, los panteones monumentales de finales del S. XIX y principios del actual y los panteones laterales (lado oriental y occidental), que se componen de capilla y nichos, con fachadas historiadas. También se incluye el pozo de la entrada, de ladrillo y bomba, con rótulo (Año 1910). Caseta antigranizo.

OBSERVACIONES:

ELEMENTOS IMPROPIOS: Ampliaciones del cuerpo originario que han modificado su cuerpo original.

ELEMENTOS DE INTERÉS: Todo el conjunto compuesto de fachada y tapias exteriores. Ermita y mausoleos historicistas que se alinean a cada lado de la vía principal, panteones inscritos en el lateral oriental y occidental con capillas privadas. Al exterior pozo con bomba manual y caseta lucha antigranizo. Valor etnológico de uso publico.

CATÁLOGO DE BIENES Y ESPACIOS PROTEGIDOS

AYUNTAMIENTO DE ALZIRA - OFICINA DEL PLAN

DATOS DE LA PARCELA

Nº CATASTRAL: *Polígono 11, Parcela 75*
LONGITUD DE FACHADA: *m*
FONDO: *m*
SUPERFICIE: *m2*

EDIFICACIÓN Y USOS

Nº DE PLANTAS:
ALTURA:
USO DE LA PLANTA BAJA:
USO DEL RESTO DE PLANTAS:

FICHA Nº

I-97/B

ELEMENTO	TIPO o MATERIAL	ESTADO
ESTRUCTURA		
MUROS		
FORJADOS		
CUBIERTA		
REMATE		
DINTELES		
ELEMENTOS VOLADOS		
CARPINTERIA		
REJERIA		
BAJANTES		
HUMEDADES		
REVESTIMIENTOS		
PINTURAS		
ELEM. ORNAMENTALES		

B : buen estado

LP: d. leves puntuales

LE: d. leves extendidos

GP: d. graves puntuales

GE: d. graves extendidos

ASPECTO GLOBAL:

FECHA DE LA TOMA DE DATOS:

PROPIEDAD: *Municipal y privada.*

DIRECTRICES PARTICULARES DE INTERVENCIÓN: *Control y seguimiento obras que alteren la estructura original.*

FUENTES Y REFERENCIAS:

CATÁLOGO DE BIENES Y ESPACIOS PROTEGIDOS

AYUNTAMIENTO DE ALZIRA - OFICINA DEL PLAN

DENOMINACIÓN: Antigua Vía Tren Carcaixent-Denia

LOCALIZACIÓN: Al Sur del Termino Municipal

Nº CATASTRAL:

INVENTARIO DE BIENES INMUEBLES

FICHA Nº

I-98/A

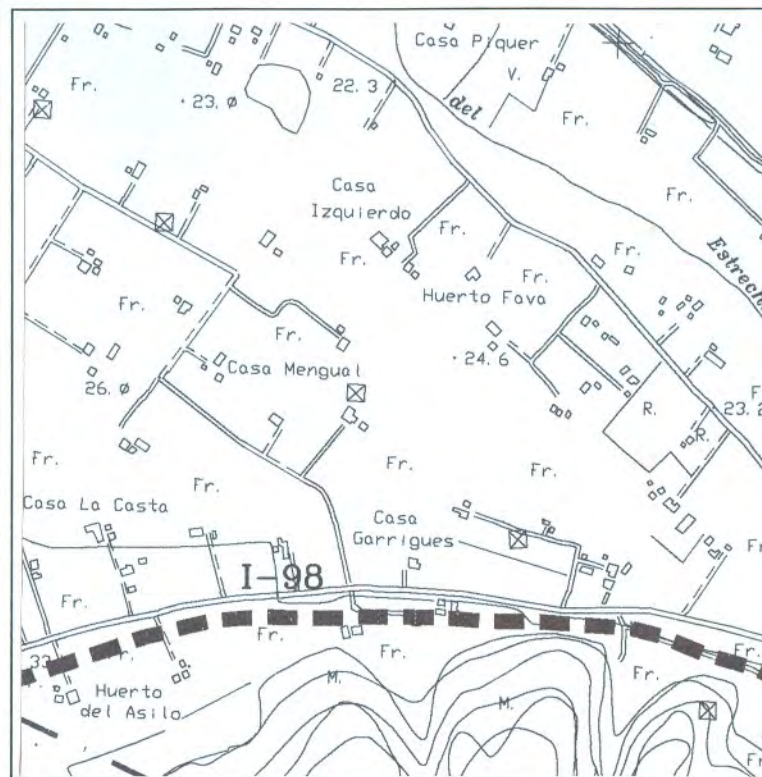
ZONA DE ORDENANZAS:
Suelo No Urbanizable (SNUPA-SNUC)

GRADO DE INTERÉS:

INTERÉS INTERIOR:

PROTECCIÓN:
Ambiental

DIRECTRICES PART. :
ver en ficha /B



FECHA Y AUTOR: 28 Noviembre 1881. Proyecto de 1858.

DESCRIPCIÓN: Antigua vía de ferrocarril que enlazaba Carcaixent-Denia, atravesando nuestro Termino por las partidas de Vilella, Cantal Gros, Plantaes, La Barraca, Convent, Garrofer Negre y Pla de Aigües Vives. Con un trazado mas o menos paralelo a la Ctra. Carcaixent-La Barraca por el repie montañoso, pasando por L'Estret y cruzando al lado contrario de la Ctra. , circulaba por detrás de las casas de La Barraca (aun se conserva en estado ruinoso la Estación), para cruzar de nuevo la Ctra. hasta el apeadero del Monaste río y seguir su camino hacia la costa desviándose por el portixol, por su derecha y bajar a la Vallidigna. Se conservan los pretilos de los puentes, que sobreolaban los barrancos, fabricados con sillarejos.

OBSERVACIONES: Proyecto de 1860 para cubrir la distancia Carcaixent-Denia (casi 70 Kms.), con tracción animal (30 caballos de tiro, a 3000 reales cada uno, con sus correspondientes arneses). Servicio mediocre que tras muchos problemas económicos fue adquirido en 1878 por los Sres. de Trenor, para transformarlo en ferrocarril a vapor. Este nuevo servicio comenzó en 28-11-1881, adquirido por el Marques de Campo. En 1891, fue adquirido por la Compañía del Norte, junto con toda la Red Valenciana, y en 1892 paso a la explotación de Ferrocarriles del Estado, posteriormente FEVE, y que fue suprimido entre 1969 y 1974.

ELEMENTOS IMPROPIOS: Eliminación de algunos tramos por transformaciones agrícolas.

ELEMENTOS DE INTERÉS: Trazado, pretilos puentes y antiguas estaciones de la Barraca y por Monasterio de Aguas Vivas. Valor etnológico por su carácter de comunicación

CATÁLOGO DE BIENES Y ESPACIOS PROTEGIDOS

A Y U N T A M I E N T O D E A L Z I R A - O F I C I N A D E L P L A N

DATOS DE LA PARCELA

Nº CATASTRAL:

LONGITUD DE FACHADA:

m

FONDO:

m

SUPERFICIE:

m²

EDIFICACIÓN Y USOS

Nº DE PLANTAS:

ALTURA:

USO DE LA PLANTA BAJA:

USO DEL RESTO DE PLANTAS:

FICHA Nº

I-98/B

ELEMENTO	TIPO o MATERIAL	ESTADO
ESTRUCTURA		
MUROS		
FORJADOS		
CUBIERTA		
REMATE		
DINTELES		
ELEMENTOS VOLADOS		
CARPINTERIA		
REJERIA		
BAJANTES		
HUMEDADES		
REVESTIMIENTOS		
PINTURAS		
ELEM. ORNAMENTALES		

B : buen estado

LP: d. leves puntuales

LE: d. leves extendidos

GP: d. graves puntuales

GE: d. graves extendidos

ASPECTO GLOBAL:

FECHA DE LA TOMA DE DATOS:

PROPIEDAD:

DIRECTRICES PARTICULARES DE INTERVENCIÓN: *Recuperar su trazado como ruta verde.*

FUENTES Y REFERENCIAS:

"EL TRAM-WAY DESDE GANDIA A CARCAIXENT". Memoria del proyecto 1858.

"EXPLOTACIÓN DE FERROCARRILES DEL ESTADO". Memoria de 1943.

"DEL TRANVIA AL TREN ELÉCTRICO". Por E. Gonzalo Rogel.

"EL TRENET CARGENTE-DENIA". Las provincias 20 de Mayo de 1969.

CATÁLOGO DE BIENES Y ESPACIOS PROTEGIDOS

A Y U N T A M I E N T O D E A L Z I R A - O F I C I N A D E L P L A N

DENOMINACIÓN: Pas del Pobre

LOCALIZACIÓN: Valles Murta, Casella y A. Vivas

Nº CATASTRAL: Polígono 55

INVENTARIO DE BIENES INMUEBLES

FICHA Nº

I-99/A

ZONA DE ORDENANZAS:

Suelo No Urbanizable
(SNUPE-SNUPP)

GRADO DE INTERÉS:

INTERÉS INTERIOR:

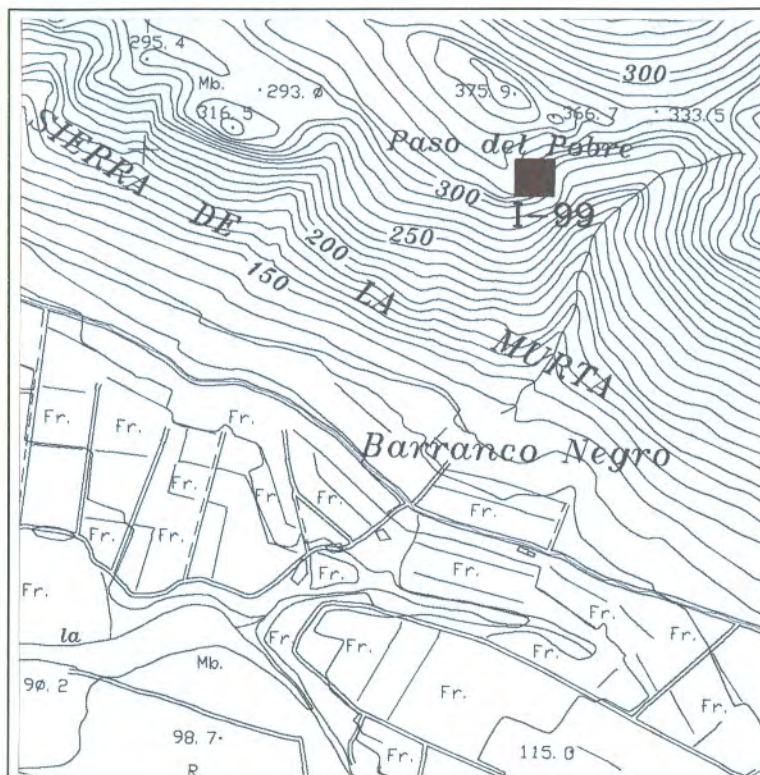
-

PROTECCIÓN:

Ambiental

DIRECTRICES PART. :

ver en ficha /B



FECHA Y AUTOR: Ruta Histórico-Natural utilizada desde época inmemorial.

DESCRIPCIÓN: Antigua senda que conectaba los Monasterios de Santa María de la Murta con Santa María de Aguas Vivas, conectando los tres valles de la Murta, Casella y Aguas Vivas. Era utilizado por peregrinos, limosneros (pobres) y otros viajeros que para acortar camino, después de llegar al Monasterio de la Murta siguiendo una ruta de conventos desde el norte, pasando por los de Valencia y Alzira, continuaban su recorrido hacia el sur, Aguas Vivas, Santa María de la Valldigna, Monasterios de Gandia y el de San Jeroni mo de Cotalva. Esta ruta también se hacía en sentido inverso. Puede considerarse el inicio del camino también desde les Cases de Moncada en la partida del Cano junto al Riu Xuquer, heredad de los Monjes Murteños lo que suponía 12 Kms. aproximadamente.

OBSERVACIONES:

ELEMENTOS IMPROPIOS: El tramo Casella-Aguas Vivas, se ha perdido por causa de la vegetación.

ELEMENTOS DE INTERÉS: Su trazado natural. Valor etnológico, paisajístico.

CATÁLOGO DE BIENES Y ESPACIOS PROTEGIDOS

A Y U N T A M I E N T O D E A L Z I R A - O F I C I N A D E L P L A N

DATOS DE LA PARCELA

Nº CATASTRAL: *Polígono 55*

LONGITUD DE FACHADA:

m

FONDO:

m

SUPERFICIE:

m2

EDIFICACIÓN Y USOS

Nº DE PLANTAS:

ALTURA:

USO DE LA PLANTA BAJA:

USO DEL RESTO DE PLANTAS:

FICHA Nº

I-99/B

ELEMENTO	TIPO o MATERIAL	ESTADO
ESTRUCTURA		
MUROS		
FORJADOS		
CUBIERTA		
REMATE		
DINTELES		
ELEMENTOS VOLADOS		
CARPINTERIA		
REJERIA		
BAJANTES		
HUMEDADES		
REVESTIMIENTOS		
PINTURAS		
ELEM. ORNAMENTALES		

B : buen estado

LP: d. leves puntuales

LE: d. leves extendidos

GP: d. graves puntuales

GE: d. graves extendidos

ASPECTO GLOBAL:

FECHA DE LA TOMA DE DATOS:

PROPIEDAD:

DIRECTRICES PARTICULARES DE INTERVENCIÓN: *Recuperar su trazado como ruta de senderismo.*

FUENTES Y REFERENCIAS:

CATÁLOGO DE BIENES Y ESPACIOS PROTEGIDOS

AYUNTAMIENTO DE ALZIRA - OFICINA DEL PLAN

DENOMINACIÓN: Hort de Reig
LOCALIZACIÓN: Partida Fracà
Nº CATASTRAL: Polígono 58, Parcela 2

INVENTARIO DE BIENES INMUEBLES

FICHA Nº

I-100/A

ZONA DE ORDENANZAS:
Suelo No Urbanizable (SNUPA)

GRADO DE INTERÉS:

Alto

INTERÉS INTERIOR:

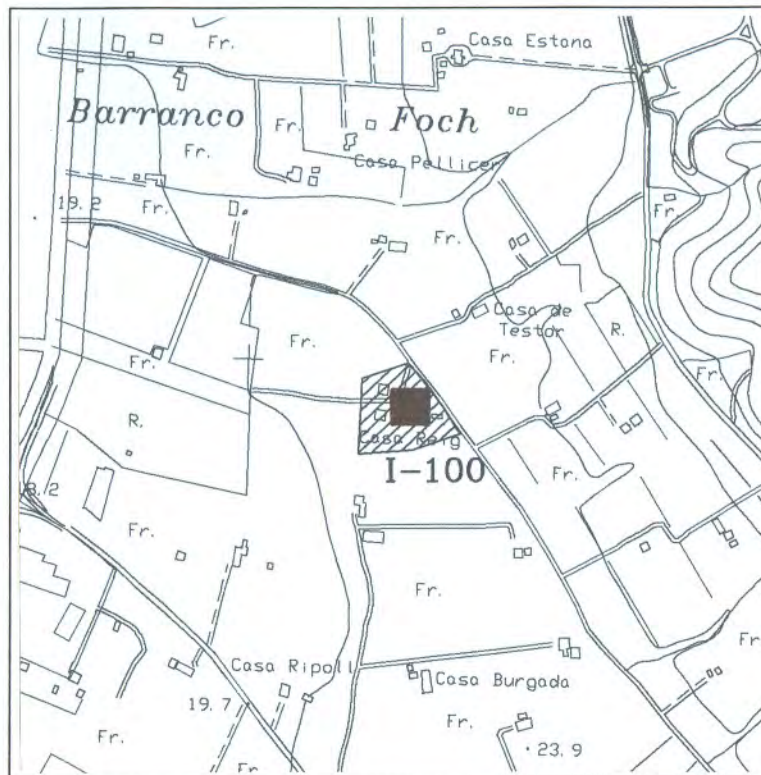

-

PROTECCIÓN:

Parcial

DIRECTRICES PART. :

ver en ficha /B



FECHA Y AUTOR: Siglo, XIX.

DESCRIPCIÓN: Casa señorial, con ermita, casa con motor y chimenea. La fachada principal de la casa queda dividida en dos plantas de distinta decoración. Pintada a franjas horizontales rojas y amarillas. En la primera planta, la puerta es adintelada, de gran tamaño con ventana y mirador enrejado a ambos lados, quedando estos últimos fuera del porche. En la segunda planta en la parte central, terraza que descansa sobre cuatro columnas blancas de fuste liso formando dicho porche. A ambos lados de la terraza queda una ventana. En el hastial, la pared queda dividida con la misma decoración. Casa muy antigua, destaca el torreón que sobresale de la parte central, con ventana en cada fachada, de planta cuadrangular, rematada con cuatro pequeños pilares que sostienen las barandillas que encierran una terraza en lo alto. Ante la casa, a la derecha según se mira hay una ermita de estilo neoclásico, de planta rectangular y cubierta escalonada a dos aguas. La puerta, en arco apuntado, de hierro, de doble hojas con postigo. Hay elementos de ornamentación sobre el arco y a ambos lados de la puerta. Arriba un ojo de buey, abocinado, con decoración interior de cuatro círculos en piedra. La fachada queda rematada por una cruz latina. Dentro de la finca destaca la casa con motor junto a la balsa, de apariencia fortificada, con cuatro torres almenadas en las esquinas. Puerta adintelada y doble hoja. En su interior se conserva un motor antiguo. A la izquierda, la chimenea industrial o fumeral, de forma hexagonal con basamento de planta cuadrangular y decoración de ladrillo en la unión base-chimenea. Construida con ladrillo macizo y desmochada. La base lleva inscrita la fecha de 1901.

OBSERVACIONES:

ELEMENTOS IMPROPIOS:

ELEMENTOS DE INTERÉS: Conjunto de inmuebles. Valor etnológico por su composición y estructura de la época.

CATÁLOGO DE BIENES Y ESPACIOS PROTEGIDOS

AYUNTAMIENTO DE ALZIRA - OFICINA DEL PLAN

DATOS DE LA PARCELA

Nº CATASTRAL: *Polígono 58, Parcela 2*
LONGITUD DE FACHADA: *m*
FONDO: *m*
SUPERFICIE: *m2*

EDIFICACIÓN Y USOS

Nº DE PLANTAS:
ALTURA:
USO DE LA PLANTA BAJA:
USO DEL RESTO DE PLANTAS:

FICHA Nº

I-100/B

ELEMENTO	TIPO o MATERIAL	ESTADO
ESTRUCTURA		
MUROS		
FORJADOS		
CUBIERTA		
REMATE		
DINTELES		
ELEMENTOS VOLADOS		
CARPINTERIA		
REJERIA		
BAJANTES		
HUMEDADES		
REVESTIMIENTOS		
PINTURAS		
ELEM. ORNAMENTALES		

B : buen estado

LP: d. leves puntuales

LE: d. leves extendidos

GP: d. graves puntuales

GE: d. graves extendidos

ASPECTO GLOBAL:

FECHA DE LA TOMA DE DATOS:

PROPIEDAD: *Privada.*

DIRECTRICES PARTICULARES DE INTERVENCIÓN: *Control obras que afecten el conjunto de edificios y los ornamentos que lo componen.*

FUENTES Y REFERENCIAS:

CATÁLOGO DE BIENES Y ESPACIOS PROTEGIDOS

AYUNTAMIENTO DE ALZIRA - OFICINA DEL PLAN

DENOMINACIÓN: Hort de Testor.

LOCALIZACIÓN: Partida Fracà

Nº CATASTRAL: Polígono 57, Parcela 18

INVENTARIO DE BIENES INMUEBLES

FICHA Nº

I-101/A

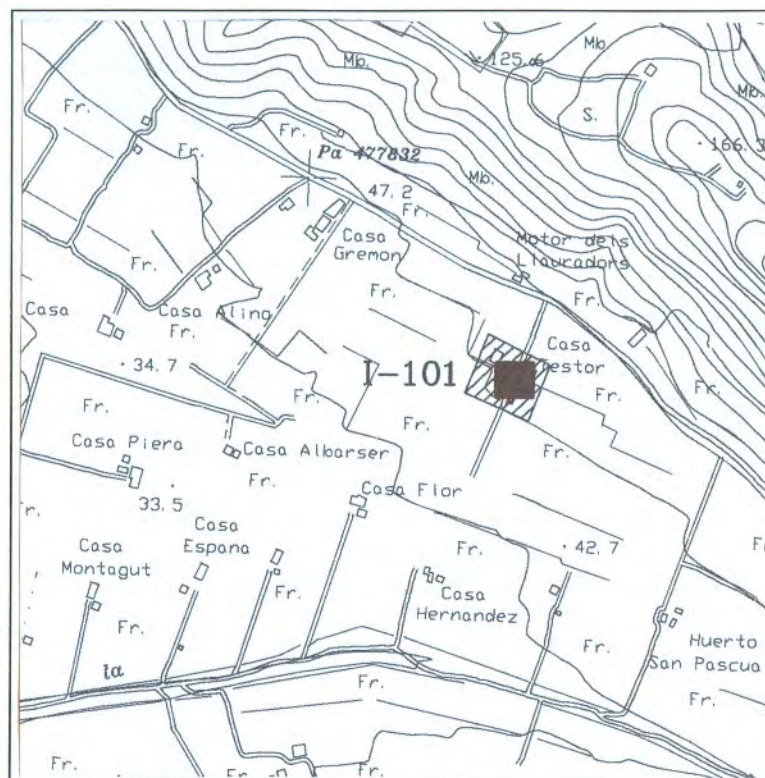
ZONA DE ORDENANZAS:
Suelo No Urbanizable (SNUPA)

GRADO DE INTERÉS:
Alto

INTERÉS INTERIOR:
-

PROTECCIÓN:
Integral

DIRECTRICES PART. :
ver en ficha /B



FECHA Y AUTOR: Siglo XIX-XX

DESCRIPCIÓN: Huerto señorial. Con acceso mediante escalinata y rodeado de balaustradas, el edificio consta de 2 pisos y torre octogonal adosada a una de las esquinas, cubierta apuntada, con tejas vidriadas rematada por una veleta. El exterior del edificio está dividido en cuerpos que avanzan unos sobre otros produciendo cierto ritmo que rompe con la monotonía de la fachada. Casa motor con chimenea truncada.

OBSERVACIONES: Restaurado recientemente. Retablo cerámico de 72 piezas de San Pascual Bailón. En la fachada se ha escrito el nuevo nombre de: "Huerto La Paz".

ELEMENTOS IMPROPIOS:

ELEMENTOS DE INTERÉS: El conjunto descrito. Valor etnológico por su composición y estructura de la época.

CATÁLOGO DE BIENES Y ESPACIOS PROTEGIDOS

AYUNTAMIENTO DE ALZIRA - OFICINA DEL PLAN

DATOS DE LA PARCELA

Nº CATASTRAL: *Polígono 57, Parcela 18*

LONGITUD DE FACHADA: *m*

FONDO: *m*

SUPERFICIE: *m2*

EDIFICACIÓN Y USOS

Nº DE PLANTAS:

ALTURA:

USO DE LA PLANTA BAJA: *Segunda residencia*

USO DEL RESTO DE PLANTAS:

FICHA Nº

I-101/B

ELEMENTO	TIPO o MATERIAL	ESTADO
ESTRUCTURA		B
MUROS		B
FORJADOS		B
CUBIERTA		B
REMATE		B
DINTELES		B
ELEMENTOS VOLADOS		B
CARPINTERIA		B
REJERIA		B
BAJANTES		B
HUMEDADES		B
REVESTIMIENTOS		B
PINTURAS		B
ELEM. ORNAMENTALES		B

B : buen estado

LP: d. leves puntuales

LE: d. leves extendidos

GP: d. graves puntuales

GE: d. graves extendidos

ASPECTO GLOBAL:

FECHA DE LA TOMA DE DATOS: *Enero-Marzo 1997.*

PROPIEDAD: *Privada.*

DIRECTRICES PARTICULARES DE INTERVENCIÓN: *Control y seguimiento de las obras que se efectúen.*

FUENTES Y REFERENCIAS:

CATÁLOGO DE BIENES Y ESPACIOS PROTEGIDOS

AYUNTAMIENTO DE ALZIRA - OFICINA DEL PLAN

DENOMINACIÓN: Finca "La Solana de la Casella".

LOCALIZACIÓN: Partida La Casella

Nº CATASTRAL: Polígono 56, Parcela 1

INVENTARIO DE BIENES INMUEBLES

FICHA Nº

I-102/A

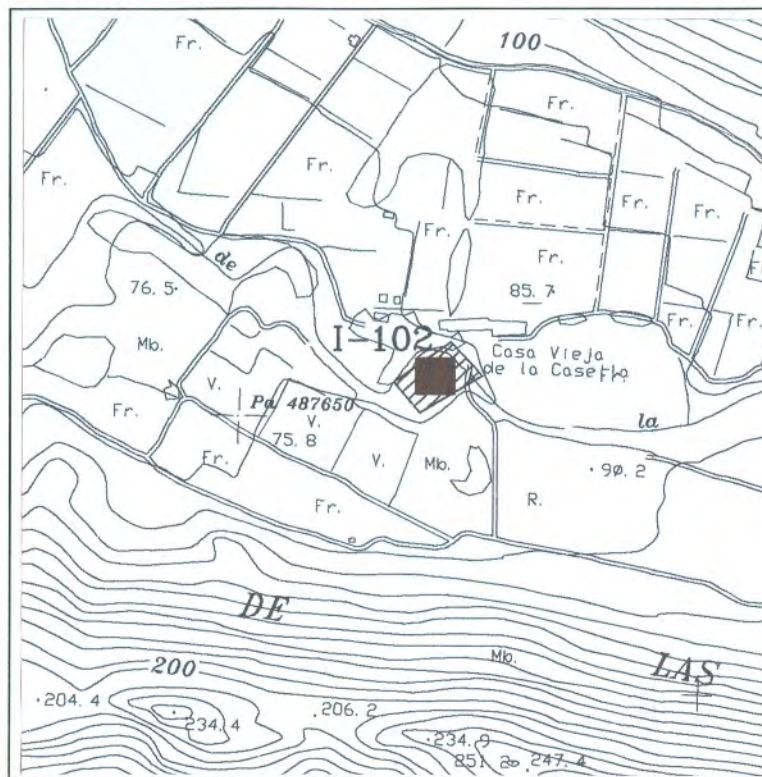
ZONA DE ORDENANZAS:
Suelo No Urbanizable (SNUPA)

GRADO DE INTERÉS:
Medio/Alto

INTERÉS INTERIOR:
-

PROTECCIÓN:
Parcial

DIRECTRICES PART. :
ver en ficha /B



FECHA Y AUTOR: Principios siglo XX.

DESCRIPCIÓN: Caserón rural, señorial con amplia escalera imperial que superados el primer tramo se divide en dos brazos hasta la espaciosa terraza. Al centro de la escalinata un balconcillo circular con barnadilla metálica, en la base, una hornacina para estatuilla presidiendo la escalinata. Ante la terraza, la fachada principal, con robusta torre cuadrada de tres alturas, la última cámara con tres arcos cobulados y geminados ne la cara. Cubierta a cuatro aguas con tejas, y remate de veleta con sol antropomorfo y leyenda: "La Solana". Discreta fachada con pérgola, destaca un largo corredor lateral bajo porche que recae al patio, sustentador en planta baja por sendos pilares de mampuesto. El inmueble de grandes dimensiones, se configura a base de cuerpos adosados al principal, a lo largo del patio de mediodía, en cuyo extremo nororiental se alza una segunda torre cuadrada, con terraza superior. Bajo hay una antigua era o secadero.

OBSERVACIONES: Conjunto de inmueble con vivienda señores y vivienda jornaleros, con casa motor, con chimenea y también casa vieja. Referencia A-25 Inventarios Arqueológico.

ELEMENTOS IMPROPIOS:

ELEMENTOS DE INTERÉS: Todo el conjunto. Valor etnológico por su composición y estructura de la época.

CATÁLOGO DE BIENES Y ESPACIOS PROTEGIDOS

AYUNTAMIENTO DE ALZIRA - OFICINA DEL PLAN

DATOS DE LA PARCELA

Nº CATASTRAL: *Polígono 56, Parcela 1*

LONGITUD DE FACHADA: *m*

FONDO: *m*

SUPERFICIE: *m2*

EDIFICACIÓN Y USOS

Nº DE PLANTAS:

ALTURA:

USO DE LA PLANTA BAJA:

USO DEL RESTO DE PLANTAS:

FICHA Nº

I-102/B

ELEMENTO	TIPO o MATERIAL	ESTADO
ESTRUCTURA		<i>LP</i>
MUROS		<i>LP</i>
FORJADOS		<i>LP</i>
CUBIERTA		<i>LP</i>
REMATE		
DINTELES		
ELEMENTOS VOLADOS		
CARPINTERIA		
REJERIA		
BAJANTES		
HUMEDADES		<i>LP</i>
REVESTIMIENTOS		
PINTURAS		
ELEM. ORNAMENTALES		

B : buen estado

LP: d. leves puntuales

LE: d. leves extendidos

GP: d. graves puntuales

GE: d. graves extendidos

ASPECTO GLOBAL:

FECHA DE LA TOMA DE DATOS: *Septiembre-Diciembre 1996.*

PROPIEDAD: *Privada*

DIRECTRICES PARTICULARES DE INTERVENCIÓN: *Control y seguimiento de las obras que se efectúen.*

FUENTES Y REFERENCIAS:

CATÁLOGO DE BIENES Y ESPACIOS PROTEGIDOS

A Y U N T A M I E N T O D E A L Z I R A - O F I C I N A D E L P L A N

DENOMINACIÓN: Finca "La L'Ombria de la Casella".

LOCALIZACIÓN: La Casella

Nº CATASTRAL: Polígono 56, Parcela 2

INVENTARIO DE BIENES INMUEBLES

FICHA Nº

I-103/A

ZONA DE ORDENANZAS:
Suelo No Urbanizable (SNUPA)

GRADO DE INTERÉS:

Alto

INTERÉS INTERIOR:

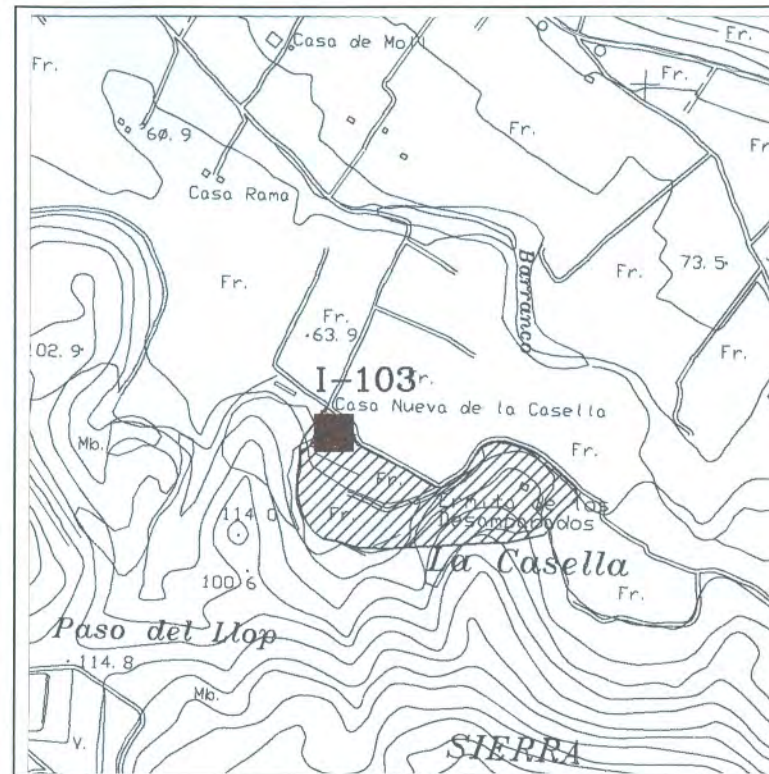

-

PROTECCIÓN:

Integral

DIRECTRICES PART. :

ver en ficha /B



FECHA Y AUTOR: Siglo XIX-XX

DESCRIPCIÓN: Finca agrícola, compuesta de casa principal con entrador típico, casa hortelano, patio central, balsa, horno y ermita, pozo, establo y caballerizas. La casa principal consta de tres plantas. La cubierta es de teja, a dos aguas. El plano de la fachada es rectangular y los huecos guardan simetría, marcada en la primera planta por el portalón, con mirador enrejado desde el suelo a ambos lados. En la primera planta destaca la terraza en la parte central, sobre la puerta principal (actúa de porche). A cada lado una ventana. En la tercera planta, balconcillo central con barandilla de hierro igual a la del resto de ventanas. Cada ventana, igual que la puerta de la terraza y la del balcón están cubiertas por un toldo de los mismos colores de la fachada. La puerta principal es de madera, de doble hoja, con postigo y aldaba de bronce dorado. El dintel de la puerta es de arco escarzano que contrasta con el dintel del resto de puertas y ventanas. Ante el portalón de entrada, tenemos el porche cubierta de hiedra con suelo de cantos rodados. En la fachada sur de la casa, en la segunda planta, un mirador de madera acristalado con vistas a una balsa de grandes dimensiones. A la izquierda, según se mira, adosada a la casa, tapia que encierra el patio central o corral, almacén heterogéneo, a cielo descubierto de aperos al igual que leñera desde el que se accede a la casa del hortelano, a la pequeña cuadra y a la cocina de la casa principal. El acceso al patio es un portal ancho de dintel recto, sin puertas, sobre el que destaca una espadaña con campana y retablo de azulejos de la Virgen de los Desamparados de principio del siglo XX. A la derecha del inmueble y unos metros más adelante pequeña balsa de riego y lavadero-fregadero. Detrás, gran balsa para el riego con el motor. Cubiertas para los carros, situados a unos metros a la derecha de la casa según se mira, cuyo tejado a dos aguas se apoya en pilares y las paredes posterior y lateral derecho. Entre éstas y la casa, hay una pequeña elevación de terreno, emplazamiento de antiguo horno (en ruinas). (La descripción, Observaciones, El. Impropios, El. Interes, ver ficha B).

CATÁLOGO DE BIENES Y ESPACIOS PROTEGIDOS

AYUNTAMIENTO DE ALZIRA - OFICINA DEL PLAN

DATOS DE LA PARCELA

Nº CATASTRAL: Polígono 56, Parcela 2
 LONGITUD DE FACHADA: m
 FONDO: m
 SUPERFICIE: m2

EDIFICACIÓN Y USOS

Nº DE PLANTAS: PB + 2
 ALTURA:
 USO DE LA PLANTA BAJA: Agrícola, vivienda rural
 USO DEL RESTO DE PLANTAS: Vivienda rural

FICHA Nº

I-103/B

ELEMENTO	TIPO o MATERIAL	ESTADO
ESTRUCTURA		
MUROS		
FORJADOS		
CUBIERTA	De teja a dos aguas	LP
REMATE		
DINTELES	Dintel de puerta de arco escárzano que contrasta con las otras puerta y ventanas.	LP
ELEMENTOS VOLADOS	Balcones y toldos encima de las ventanas y puertas	LP
CARPINTERIA		
REJERIA	Las rejas de los balcones y ventanas	LP
BAJANTES		
HUMEDADES		
REVESTIMIENTOS		
PINTURAS		
ELEM. ORNAMENTALES		

B : buen estado
 LP: d. leves puntuales
 LE: d. leves extendidos
 GP: d. graves puntuales
 GE: d. graves extendidos

ASPECTO GLOBAL:

En una pequeña colina, a la izquierda del inmueble principal según se mira, y a cierta distancia aparece rodeada de árboles, una pequeña ermita de estilo neogótico, de planta rectangular, de dos tramos, con ábside y pilares exteriores. La fachada es rectangular, acabada en punta, coronada por una cruz. La cubierta a dos aguas. El hueco de la puerta es abocinado, la puerta de madera, de doble hoja, con dintel recto y sobre éste arco ojival, el tímpano decorado con huecos en forma de hoja para la entrada de luz. Sobre la puerta un óculo u ojo de buey saliente, en la cabeza del ábside hay otro ojo.

OBSERVACIONES: También se conoce como "Casa Nueva" de la Casella.

ELEMENTOS IMPROPIOS:

ELEMENTOS DE INTERÉS: Todo el conjunto. Valor etnológico por su composición y estructura de la época.

FECHA DE LA TOMA DE DATOS: Enero-Marzo 1997.

PROPIEDAD: García España.

DIRECTRICES PARTICULARES DE INTERVENCIÓN: Control y seguimiento obras y reformas que afecten la estructura del conjunto.

FUENTES Y REFERENCIAS:

CATÁLOGO DE BIENES Y ESPACIOS PROTEGIDOS

AYUNTAMIENTO DE ALZIRA - OFICINA DEL PLAN

DENOMINACIÓN: Huerto de Boquera.

LOCALIZACIÓN: Partida de Tulell

Nº CATASTRAL:

INVENTARIO DE BIENES INMUEBLES

FICHA Nº

I-104/A

ZONA DE ORDENANZAS:

Suelo Urbanizable
(Residencial)

GRADO DE INTERÉS:

Medio

INTERÉS INTERIOR:

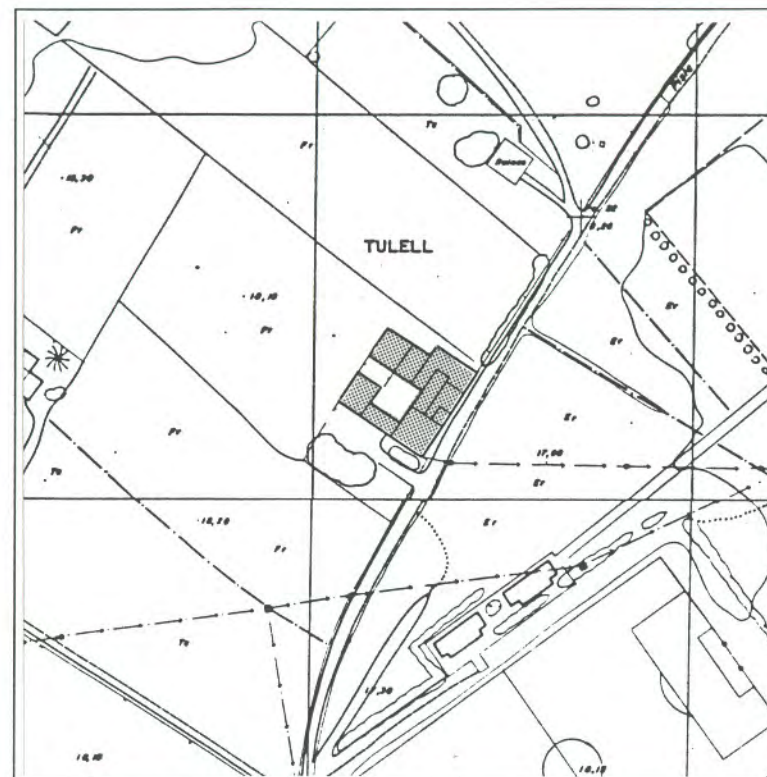
-

PROTECCIÓN:

Parcial

DIRECTRICES PART. :

ver en ficha /B



FECHA Y AUTOR: Siglo XIX-XX.

DESCRIPCIÓN: Inmueble rural que consta de casa principal, de planta cuadrada con cubierta a cuatro vertientes, y a tres niveles, con recinto adosado para cuadras, graneros y corrales, huecos simétricos, emparrado.

OBSERVACIONES: Erróneamente conocida también como la "Casa Blava", supuestamente atribuida a la casa que se cita en la novela "Entre Naranjos" de Vte. Blasco Ibañez, inspirada en Alzira y nombrando un huerto por este nombre. También se conoce como Hort de Tulell y Hortde Sara. Esta casa pertenecía al dueño del "Tejar Martí", en las proximidades.
(SITUACIÓN): 0°26'10" - 39°09'35" hoja 770-I (29-30) Escala 1/25.000.

BIBLIOGRAFÍA: Rovira, Alfonso "La sombra del ciprés es azulada" y en "Parece que fue ayer", en la Ribera, Periódico Levante el mercantil Valenciano. Alzira, 20-XI-1.992

ELEMENTOS IMPROPIOS:

ELEMENTOS DE INTERÉS: Todo el conjunto. Valor etnológico por su composición y estructura de la época.

CATÁLOGO DE BIENES Y ESPACIOS PROTEGIDOS

A Y U N T A M I E N T O D E A L Z I R A - O F I C I N A D E L P L A N

DATOS DE LA PARCELA

Nº CATASTRAL:
LONGITUD DE FACHADA: m
FONDO: m
SUPERFICIE: m²

EDIFICACIÓN Y USOS

Nº DE PLANTAS: PB + 2
ALTURA:
USO DE LA PLANTA BAJA: Abandono, refugio.
USO DEL RESTO DE PLANTAS:

FICHA Nº

I-104/B

ELEMENTO	TIPO o MATERIAL	ESTADO
ESTRUCTURA		GP
MUROS		
FORJADOS		GP
CUBIERTA		GP
REMATE		
DINTELES		
ELEMENTOS VOLADOS		
CARPINTERIA		
REJERIA		
BAJANTES		
HUMEDADES		
REVESTIMIENTOS		LP
PINTURAS		
ELEM. ORNAMENTALES		

B : buen estado
LP: d. leves puntuales
LE: d. leves extendidos
GP: d. graves puntuales
GE: d. graves extendidos

ASPECTO GLOBAL:

FECHA DE LA TOMA DE DATOS: 1998

PROPIEDAD: Privada.

DIRECTRICES PARTICULARES DE INTERVENCIÓN: Conservar e integrar en el Plan de Urbanización del Polígono TULELL.

FUENTES Y REFERENCIAS:

CATÁLOGO DE BIENES Y ESPACIOS PROTEGIDOS

A Y U N T A M I E N T O D E A L Z I R A - O F I C I N A D E L P L A N

DENOMINACIÓN: Hort del Marques y Ermita de San Joaquin.

LOCALIZACIÓN: Partida Pla de Corbera.

Nº CATASTRAL: Polígono 51, Parcela 39 y 140b.

INVENTARIO DE BIENES INMUEBLES

FICHA Nº

I-105/A

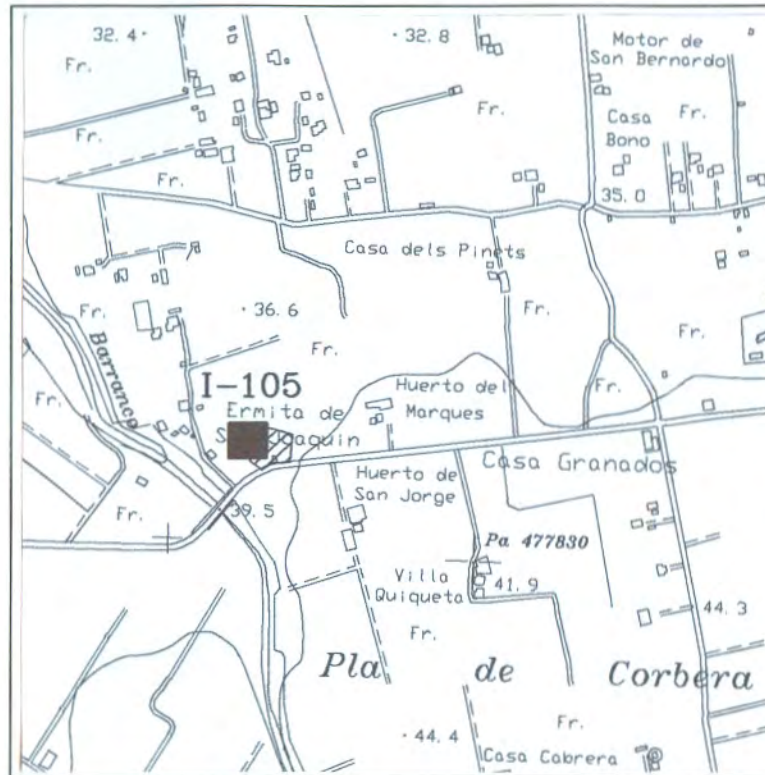
ZONA DE ORDENANZAS:
Suelo No Urbanizable (SNUPA)

GRADO DE INTERÉS:
Alto

INTERÉS INTERIOR:
-

PROTECCIÓN:
Integral

DIRECTRICES PART. :
ver en ficha /B



FECHA Y AUTOR: 1876.

DESCRIPCIÓN: Inmueble de dos plantas y ermita San Joaquin de estilo neoclásico. La casa principal esta acondicionada y habitada, pero la ermita está abandonada, sufriendo repetidos actos vandálicos. La jamba derecha está fracturada por el impacto de algún vehiculo debido a su proximidad a la calzada y su situación en una pronunciada curva. Presenta humedades en el exterior y el interior, precisa cuidado.

OBSERVACIONES: En la fachada figura: "San Joaquin 1876". También conocido por "Hort del Marques". Vivienda rehabilitada.

ELEMENTOS IMPROPIOS: Cuerpos adosados a la fabrica original del s. XIX.

ELEMENTOS DE INTERÉS: Casa y ermita. Valor etnológico por su composición y estructura de la epoca.

CATÁLOGO DE BIENES Y ESPACIOS PROTEGIDOS

A Y U N T A M I E N T O D E A L Z I R A - O F I C I N A D E L P L A N

DATOS DE LA PARCELA

Nº CATASTRAL: *Polígono 51, Parcela 39 y 140b.*
LONGITUD DE FACHADA: *m*
FONDO: *m*
SUPERFICIE: *m2*

EDIFICACIÓN Y USOS

Nº DE PLANTAS: *PB + 1*
ALTURA:
USO DE LA PLANTA BAJA: *Vivienda rural.*
USO DEL RESTO DE PLANTAS:

FICHA Nº

I-105/B

ELEMENTO	TIPO o MATERIAL	ESTADO	
		CASA	ERMITA
ESTRUCTURA		B	LE
MUROS		B	LE
FORJADOS		B	LE
CUBIERTA		B	LE
REMATE			
DINTELES		B	
ELEMENTOS VOLADOS			
CARPINTERIA		B	LE
REJERIA			
BAJANTES		B	
HUMEDADES		B	GP
REVESTIMIENTOS		B	
PINTURAS		B	LE
ELEM. ORNAMENTALES			LE

B : buen estado

LP: d. leves puntuales

LE: d. leves extendidos

GP: d. graves puntuales

GE: d. graves extendidos

ASPECTO GLOBAL:

FECHA DE LA TOMA DE DATOS: *Septiembre-Diciembre 1996.*

PROPIEDAD: *Privada*

DIRECTRICES PARTICULARES DE INTERVENCIÓN: *Control y seguimiento de las obras que se realicen.*

FUENTES Y REFERENCIAS:

CATÁLOGO DE BIENES Y ESPACIOS PROTEGIDOS

A Y U N T A M I E N T O D E A L Z I R A - O F I C I N A D E L P L A N

DENOMINACIÓN: Huerto y motor de San Jorge.

LOCALIZACIÓN: Partida Pla de Corbera

Nº CATASTRAL: Polígono 52, Parcela 80

INVENTARIO DE BIENES INMUEBLES

FICHA Nº

I-106/A

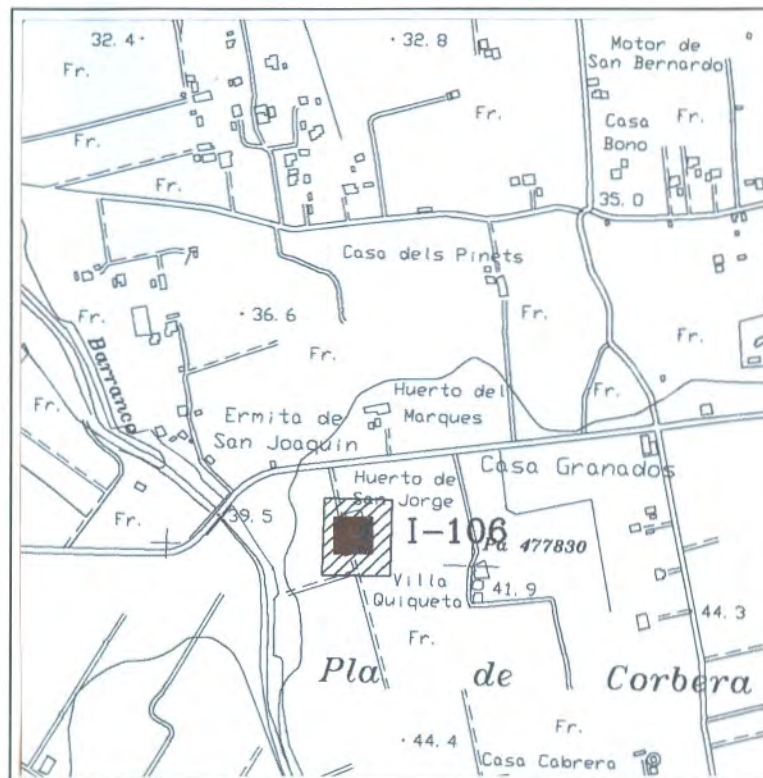
ZONA DE ORDENANZAS:
Suelo No Urbanizable (SNUPA)

GRADO DE INTERÉS:
Medio

INTERÉS INTERIOR:
-

PROTECCIÓN:
Parcial

DIRECTRICES PART. :
ver en ficha /B



FECHA Y AUTOR: Siglo XX.

DESCRIPCIÓN: Inmueble de tres plantas con balsa y entrador característico. La casa es un ejemplo de la arquitectura rural, típica de finales del S.XIX y principios del XX. Cuerpo principal cuadrado, con huecos simétricos, de tres alturas. Terrazas y porches laterales que se adosan, en algunos casos se cierran en planta baja o en primer piso. El edificio se estructura en vivienda de hortelano en planta baja, patio, caballerizas; vivienda del Señor en planta primera, y cambra en planta segunda. La terraza recayente a la balsa está cerrada como ampliación de la vivienda. El plano de la fachada es rectangular, como dividido en tres fajas horizontales. Los huecos de la fachada guardan simetría, repartidos a tres por planta en el cuerpo central. Marcan el eje de simetría la puerta en la primera planta con un mirador enrejado a cada lado y en segunda el balcón con barandilla de hierro forjado. En la última planta tres ventanucos posiblemente para airear la andana. Como elemento decorativo enladrillado en la parte inferior que recorre toda la fachada, a modo de mosaico en azul y blanco. La simetría queda alterada en la planta inferior por un brazo adosado a la derecha, sobre el que hay una terraza con emparrado y en la parte izquierda por un altillo, en la segunda planta que descansa sobre tres pilares que a su vez se apoyan en la propia balsa formando un porche. Ante la balsa casa del motor. Hay que destacar la balsa, que posee alrededor piezas de terracota y justo debajo del surtidor de agua, arriba del andamio, existe un retablo de azulejos de unas 60 piezas representando los Santos Patronos de Alzira.

OBSERVACIONES: Entrador típico. En el arco de entrada existe un conjunto cerámico con la imagen del santo titular, San Jorge. Detrás de la casa hay una caseta de la lucha antigranizo, según la crónica de A. Rovira, del 18-11-94, "cohetes que nunca llegaron a la Luna", esta caseta en la base de disparo número 158 de la Línea Tercera. En el término de Alzira habían 31, de un total de 189 bases de disparo, que cubrían 307.045 hanegadas de regadío y 30.582 hanegadas de secano.

ELEMENTOS DE INTERÉS: El conjunto. Valor etnológico por su composición y estructura de la época.

CATÁLOGO DE BIENES Y ESPACIOS PROTEGIDOS

A Y U N T A M I E N T O D E A L Z I R A - O F I C I N A D E L P L A N

DATOS DE LA PARCELA

Nº CATASTRAL: *Polígono 52, Parcela 80*

LONGITUD DE FACHADA: *m*

FONDO: *m*

SUPERFICIE: *m2*

EDIFICACIÓN Y USOS

Nº DE PLANTAS: *PB + 1.*

ALTURA:

USO DE LA PLANTA BAJA: *Vivienda rural.*

USO DEL RESTO DE PLANTAS:

FICHA Nº

I-106/B

ELEMENTO	TIPO o MATERIAL	ESTADO
ESTRUCTURA		
MUROS		
FORJADOS		
CUBIERTA		
REMATE		
DINTELES		
ELEMENTOS VOLADOS	<i>Barandilla del balcón</i>	
CARPINTERIA		
REJERIA	<i>Forja en el balcón, miradores y ventanas</i>	
BAJANTES		
HUMEDADES		
REVESTIMIENTOS		
PINTURAS		
ELEM. ORNAMENTALES		

B : buen estado

LP: d. leves puntuales

LE: d. leves extendidos

GP: d. graves puntuales

GE: d. graves extendidos

ASPECTO GLOBAL:

FECHA DE LA TOMA DE DATOS: *Septiembre-Diciembre 1996.*

PROPIEDAD: *Privada.*

DIRECTRICES PARTICULARES DE INTERVENCIÓN: *Control y seguimiento de obras.*

FUENTES Y REFERENCIAS:

CATÁLOGO DE BIENES Y ESPACIOS PROTEGIDOS

AYUNTAMIENTO DE ALZIRA - OFICINA DEL PLAN

DENOMINACIÓN: Villa Quiqueta.

LOCALIZACIÓN: Partida Pla de Corbera

Nº CATASTRAL: Polígono 52, Parcela 19

INVENTARIO DE BIENES INMUEBLES

FICHA Nº

I-107/A

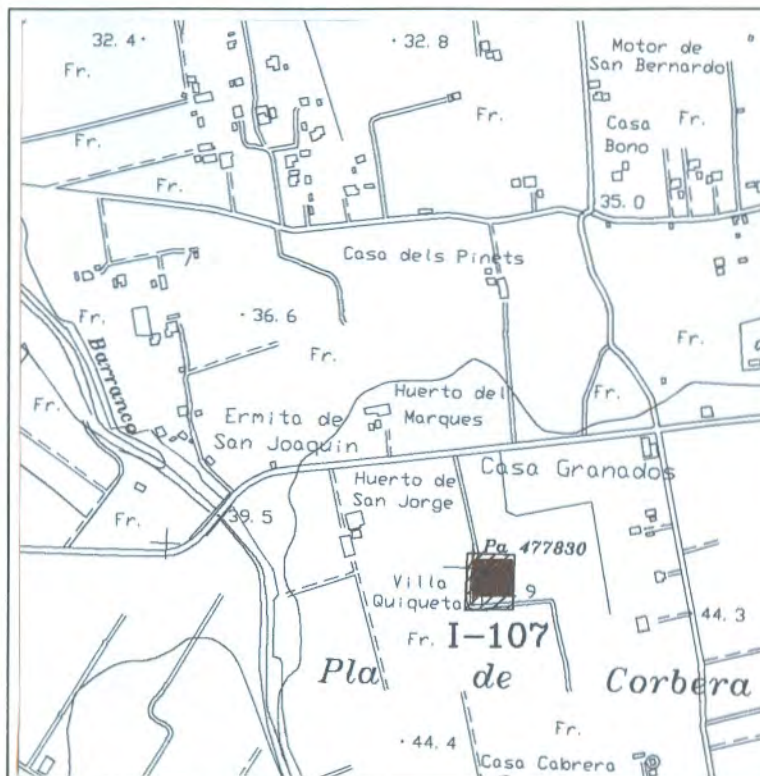
ZONA DE ORDENANZAS:
Suelo No Urbanizable (SNUPA)

GRADO DE INTERÉS:
Alto

INTERÉS INTERIOR:
-

PROTECCIÓN:
Integral

DIRECTRICES PART. :
ver en ficha /B



FECHA Y AUTOR: 1885.

DESCRIPCIÓN: Portalada, entrador, inmueble principal, balsa y casa motor. Destacan el remate decorativo de la techumbre y el esgrafiado en la parte superior de la fachada. Acorde con el estilo modernista con el que convivió cronológicamente y la decoración cerámica. Destacan los elementos decorativos; remate decorativo de la techumbre en hierro forjado, esgrafiado en la parte superior de la fachada, en el que quedan representados motivos vegetales y dos personajes; uno masculino y el otro femenino, ambos ataviados con trajes de principios de siglo. La mujer queda situada en la parte izquierda y el hombre en la derecha según se mira. Puerta sobre la que se colocan las iniciales de la familia: T.G., y escalinata de entrada con balaustrada a ambos lados. Lo que más llama la atención es toda la decoración sobre azulejería. Sobre el ventanuco de la tercera planta, en azulejos se observa la fecha 1885 y bajo dicho ventanuco, también en azulejos queda inscrito el nombre del huerto: Villa Quiqueta. En la segunda planta aparece un balcón con barandilla de hierro forjado y ventana rectangular a cada lado. En la primera planta queda la puerta. La cubierta a dos aguas. En el lateral occidental un cuadro de azulejos con la inscripción "Este huerto se plantó en 1877, se compró y edificó esta casa por D. Bernardo Torija y Dª Francisca Gascó en 1885. La parte nueva se añadió en 1.888". La fachada posterior está pintada de color rojo, los huecos son asimétricos. Tras la casa hay una balsa del motor con fecha de 1892". La salida del agua del pozo recuerda la fuente de Lourdes, con una Virgen y adorante junto a un surtidor de agua, rodeado de hiedra, imitando un manantial natural.

OBSERVACIONES: Algunos de los elementos decorativos, podrían interpretarse como símbolos masones, sin que haya una presencia clara de éstos.

ELEMENTOS DE INTERÉS: Toda su decoración y estructura. Valor etnológico por su composición y estructura de la época.

CATÁLOGO DE BIENES Y ESPACIOS PROTEGIDOS

AYUNTAMIENTO DE ALZIRA - OFICINA DEL PLAN

DATOS DE LA PARCELA

Nº CATASTRAL: *Polígono 52, Parcela 19*
LONGITUD DE FACHADA: *m*
FONDO: *m*
SUPERFICIE: *m2*

EDIFICACIÓN Y USOS

Nº DE PLANTAS: *PB + 2*
ALTURA:
USO DE LA PLANTA BAJA: *Vivienda rural.*
USO DEL RESTO DE PLANTAS:

FICHA Nº

I-107/B

ELEMENTO	TIPO o MATERIAL	ESTADO
ESTRUCTURA		
MUROS		
FORJADOS		<i>B</i>
CUBIERTA		<i>B</i>
REMATE		<i>B</i>
DINTELES		
ELEMENTOS VOLADOS		<i>B</i>
CARPINTERIA		
REJERIA		<i>B</i>
BAJANTES		
HUMEDADES		
REVESTIMIENTOS		
PINTURAS		<i>B</i>
ELEM. ORNAMENTALES		<i>B</i>

B : buen estado
LP: d. leves puntuales
LE: d. leves extendidos
GP: d. graves puntuales
GE: d. graves extendidos

ASPECTO GLOBAL:

FECHA DE LA TOMA DE DATOS: *Septiembre-Diciembre 1996.*

PROPIEDAD: *Privada.*

DIRECTRICES PARTICULARES DE INTERVENCIÓN: *Control y seguimiento de obras.*

FUENTES Y REFERENCIAS:

CATÁLOGO DE BIENES Y ESPACIOS PROTEGIDOS

AYUNTAMIENTO DE ALZIRA - OFICINA DEL PLAN

DENOMINACIÓN: Hort dels Pinets.

LOCALIZACIÓN: Partida Vallvert

Nº CATASTRAL: Polígono 51, Parcela 31

INVENTARIO DE BIENES INMUEBLES

FICHA Nº

I-108/A

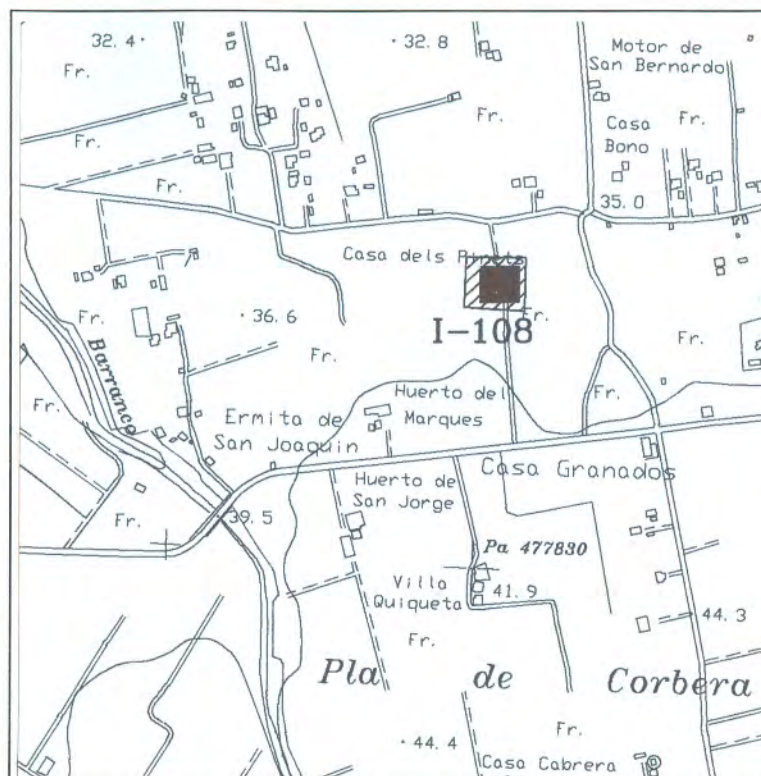

ZONA DE ORDENANZAS:
Suelo No Urbanizable (SNUPA)

GRADO DE INTERÉS:
Medio

INTERÉS INTERIOR:
-

PROTECCIÓN:
Parcial

DIRECTRICES PART. :
ver en ficha /B



FECHA Y AUTOR: Siglo XIX-XX.

DESCRIPCIÓN: Inmueble de tres plantas con entrador típico. encabezado por dos pilares y verja de doble hoja y rematado por altas palmeras ente la casa. El plano de la fachada es rectangular y los huecos guardan simetría, repartidos a tres por planta. La cubierta es de teja a dos aguas. La puerta es de madera, de dos hojas, grande para la entrada de carros, dicha puerta marca la simetría en la primera planta, con una ventana a cada lado. En la segunda planta el eje de simetría queda marcado por el balcón central, con barrandilla de hierro, a ambos lados, ventana con barandilla. Las ventanas de la tercera planta son más pequeñas y cuadradas, probablemente para la aireación de la andana. Los huecos del hastial son asimétricos, volviendo a la simetría en la fachada posterior.

OBSERVACIONES: Existe una casa para el motor con el fumeral y un paellero.

ELEMENTOS IMPROPIOS:

ELEMENTOS DE INTERÉS: Conjunto. Valor etnológico por su composición y estructura de la época.

CATÁLOGO DE BIENES Y ESPACIOS PROTEGIDOS

AYUNTAMIENTO DE ALZIRA - OFICINA DEL PLAN

DATOS DE LA PARCELA

Nº CATASTRAL: *Polígono 51, Parcela 31*

LONGITUD DE FACHADA: *m*

FONDO: *m*

SUPERFICIE: *m2*

EDIFICACIÓN Y USOS

Nº DE PLANTAS: *PB + 2*

ALTURA:

USO DE LA PLANTA BAJA: *Vivienda rural.*

USO DEL RESTO DE PLANTAS:

FICHA Nº

I-108/B

ELEMENTO	TIPO o MATERIAL	ESTADO
ESTRUCTURA		
MUROS		
FORJADOS		
CUBIERTA		
REMATE		
DINTELES		
ELEMENTOS VOLADOS		
CARPINTERIA		
REJERIA		
BAJANTES		
HUMEDADES		
REVESTIMIENTOS		
PINTURAS		
ELEM. ORNAMENTALES		

B : buen estado

LP: d. leves puntuales

LE: d. leves extendidos

GP: d. graves puntuales

GE: d. graves extendidos

ASPECTO GLOBAL:

FECHA DE LA TOMA DE DATOS: *Septiembre-Diciembre 1996.*

PROPIEDAD: *Privada.*

DIRECTRICES PARTICULARES DE INTERVENCIÓN: *Control y seguimiento de obras.*

FUENTES Y REFERENCIAS:

CATÁLOGO DE BIENES Y ESPACIOS PROTEGIDOS

AYUNTAMIENTO DE ALZIRA - OFICINA DEL PLAN

DENOMINACIÓN: Hort de Magraner.
LOCALIZACIÓN: Partida La Coma
Nº CATASTRAL: Polígono 50, Parcela 5

INVENTARIO DE BIENES INMUEBLES

FICHA Nº

I-109/A

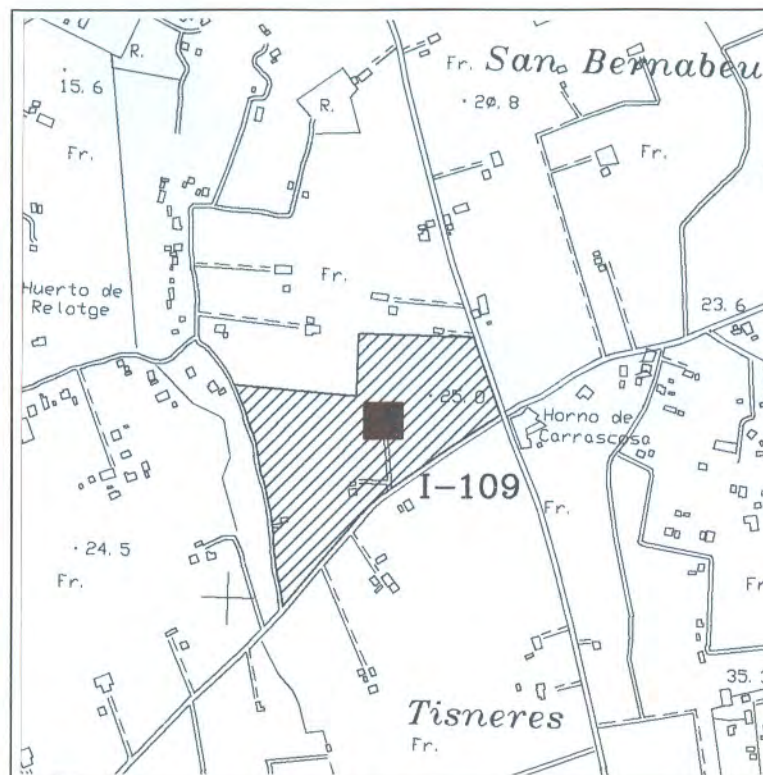
ZONA DE ORDENANZAS:
Suelo No Urbanizable (SNUPA)

GRADO DE INTERÉS:
Alto

INTERÉS INTERIOR:
-

PROTECCIÓN:
Parcial

DIRECTRICES PART. :
ver en ficha /B



FECHA Y AUTOR: Siglo XX.

DESCRIPCIÓN: Inmueble compuesto de vivienda y ermita. La fachada principal se divide en tres cuerpos: En uno la ermita, de estilo neogótico. La parte central, la vivienda, consta de planta baja y dos pisos. Los huecos de la fachada están simétricamente colocados, con tres ventanas en la planta superior, tres puertas con balcón conjunto y primera planta con puerta y dos ventanas. Arriba espadaña con anladrillado azul y blanco con el nombre del huerto y balaustrada a ambos lados. En el otro cuerpo lateral, probablemente vivienda de los caseros, también con tres plantas. Entrador típico con camino hasta la casa con dos pilares cuadrangulares de ladrillo rematados y verja de hierro de doble hoja. Guarda simetría con la casa y las dos palmeras que señalan al final de dicho camino.

OBSERVACIONES: El interior se desconoce. Otros nombres: Hort de Terraes y Huerto de Sánchez de León.

ELEMENTOS IMPROPIOS:

ELEMENTOS DE INTERÉS: Todo el conjunto. Valor etnológico por su composición y estructura de la época.

CATÁLOGO DE BIENES Y ESPACIOS PROTEGIDOS

AYUNTAMIENTO DE ALZIRA - OFICINA DEL PLAN

DATOS DE LA PARCELA

Nº CATASTRAL: *Polígono 50, Parcela 5*
LONGITUD DE FACHADA: *m*
FONDO: *m*
SUPERFICIE: *m2*

EDIFICACIÓN Y USOS

Nº DE PLANTAS:
ALTURA:
USO DE LA PLANTA BAJA: *Vivienda rural.*
USO DEL RESTO DE PLANTAS:

FICHA Nº

I-109/B

ELEMENTO	TIPO o MATERIAL	ESTADO
ESTRUCTURA		B
MUROS		B
FORJADOS		B
CUBIERTA		B
REMATE		B
DINTELES		B
ELEMENTOS VOLADOS		B
CARPINTERIA		B
REJERIA		B
BAJANTES		B
HUMEDADES		B
REVESTIMIENTOS		B
PINTURAS		B
ELEM. ORNAMENTALES		B

B : buen estado
LP: d. leves puntuales
LE: d. leves extendidos
GP: d. graves puntuales
GE: d. graves extendidos

ASPECTO GLOBAL:

FECHA DE LA TOMA DE DATOS: *Enero-Marzo 1997.*

PROPIEDAD: *Privada.*

DIRECTRICES PARTICULARES DE INTERVENCIÓN: *Control y seguimiento de obras.*

FUENTES Y REFERENCIAS:

CATÁLOGO DE BIENES Y ESPACIOS PROTEGIDOS

A Y U N T A M I E N T O D E A L Z I R A - O F I C I N A D E L P L A N

DENOMINACIÓN: Hort de Sant Rafael.
LOCALIZACIÓN: Partida La Coma
Nº CATASTRAL: Polígono 50, Parcela 44

INVENTARIO DE BIENES INMUEBLES

FICHA Nº

I-110/A

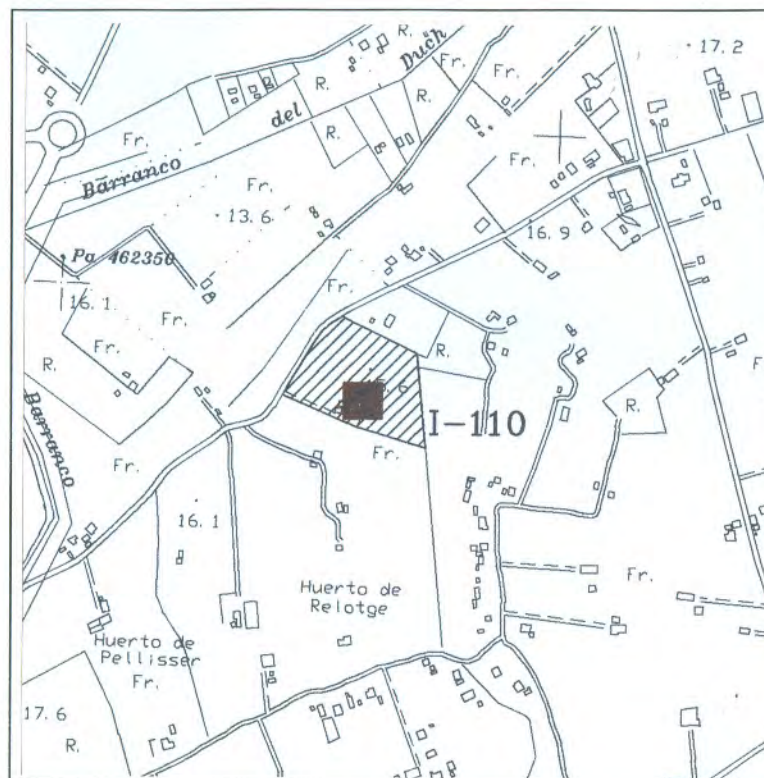
ZONA DE ORDENANZAS:
Suelo No Urbanizable (SNUPA)

GRADO DE INTERÉS:
Medio

INTERÉS INTERIOR:
-

PROTECCIÓN:
Parcial

DIRECTRICES PART. :
ver en ficha /B



FECHA Y AUTOR: Siglo XIX-XX.

DESCRIPCIÓN: Casa-huerto de tres plantas y entrador típico. La cubierta es de teja árabe a dos aguas. El plano de la fachada es rectangular y liso, aunque sobresale un guardapolvo de teja protegiendo cada ventana y otro sobre el retablo. La puerta es amplia para el paso del carro, de dos hojas, con postigo. El dintel es recto. Los huecos de la fachada están simétricamente colocados, a tres por planta marcando el eje de simetría la puerta de entrada. Ventanas rectangulares, las de la primera planta protegidas por rejas de cuadradillo, las de la última planta, simples véntanos ovalados para la aireación de la andana. Es característico el retablo de azulejos de seis piezas, representando a San Rafael, colocado sobre la puerta de entrada. La casa queda situada al final del típico entrador bajo una palmera que la fija y señala.

OBSERVACIONES: Palmeras de interés. Retablo de cerámica de 6 piezas de San Rafael.

ELEMENTOS IMPROPIOS:

ELEMENTOS DE INTERÉS: Valor etnológico por su composición y estructura de la época.

CATÁLOGO DE BIENES Y ESPACIOS PROTEGIDOS

A Y U N T A M I E N T O D E A L Z I R A - O F I C I N A D E L P L A N

DATOS DE LA PARCELA

Nº CATASTRAL: *Polígono 50, Parcela 44*

LONGITUD DE FACHADA: *m*

FONDO: *m*

SUPERFICIE: *m2*

EDIFICACIÓN Y USOS

Nº DE PLANTAS:

ALTURA:

USO DE LA PLANTA BAJA: *Vivienda rural.*

USO DEL RESTO DE PLANTAS:

FICHA Nº

I-110/B

ELEMENTO	TIPO o MATERIAL	ESTADO
ESTRUCTURA		
MUROS		
FORJADOS		
CUBIERTA		
REMATE		
DINTELES		
ELEMENTOS VOLADOS		
CARPINTERIA		
REJERIA		
BAJANTES		
HUMEDADES		
REVESTIMIENTOS		
PINTURAS		
ELEM. ORNAMENTALES		

B : buen estado

LP: d. leves puntuales

LE: d. leves extendidos

GP: d. graves puntuales

GE: d. graves extendidos

ASPECTO GLOBAL:

FECHA DE LA TOMA DE DATOS: *Enero-Marzo 1997.*

PROPIEDAD: *Privada.*

DIRECTRICES PARTICULARES DE INTERVENCIÓN: *Control y seguimiento de obras.*

FUENTES Y REFERENCIAS:

CATÁLOGO DE BIENES Y ESPACIOS PROTEGIDOS

AYUNTAMIENTO DE ALZIRA - OFICINA DEL PLAN

DENOMINACIÓN: Huerto de los Perales.

LOCALIZACIÓN: Partida Vilella Alta

Nº CATASTRAL: Polígono 24, Parcela 20

INVENTARIO DE BIENES INMUEBLES

FICHA Nº

I-111/A

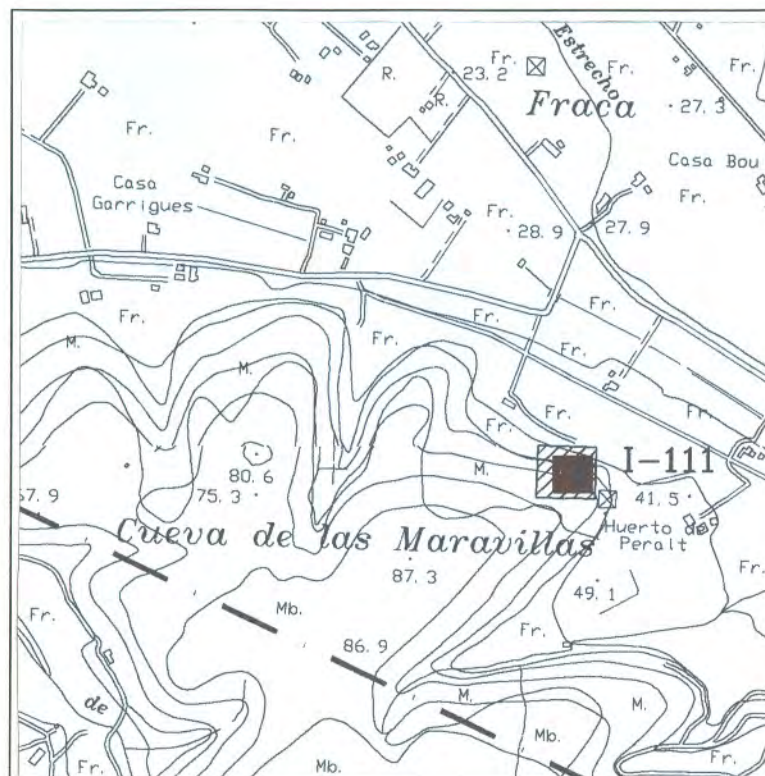
ZONA DE ORDENANZAS:
Suelo No Urbanizable (SNUPA)

GRADO DE INTERÉS:
Alto

INTERÉS INTERIOR:
-

PROTECCIÓN:
Parcial

DIRECTRICES PART. :
ver en ficha /B



FECHA Y AUTOR: Siglo XX.

DESCRIPCIÓN: Casa señorial con torre, en la que se han hecho obras y mejoras de la fachada añadiendo elementos decorativos, desconociéndose la parte original y los añadidos posteriores. La fachada principal, está dividida en dos cuerpos. El plano del cuerpo principal es rectangular, con varios elementos de ornamentación. Consta de dos plantas. La puerta es amplia, de dos hojas, con postigo y aldaba de hierro forjado. La portalada de piedra es posterior a la construcción de la casa y cuenta con un saliente en la zona superior que actúa de guardapolvo. A ambos lados de la puerta una ventana con enrejado de cuadradillo, repisa guardapolvo. Al igual que en la primera planta, en la segunda también hay simetría, en este caso, el eje lo marca una ventana oval con enrejado de cuadradillo y guardapolvo a doble vertiente, situada sobre la puerta principal. A ambos lados, balconcillo con barandilla de hierro con puertas de madera y cristal. La cubierta es de teja, a dos aguas, y sobresale a la fachada formando una cornisa que descansa sobre pequeñas vigas de madera. A la derecha del brazo principal de la fachada, se levanta una torre cuadrada, de tres plantas. En la primera planta, hay un mirador con enrejado de cuadradillo hasta el suelo y sobre éste un balcón con barandilla de hierro. Destaca sobre el balcón un retablo de azulejos de 35 piezas que representa a San José. Otros elementos de ornamentación son el alero y los canecillos, añadidos posteriormente para mejora de la casa. La torre queda rematada en cuatro pequeños pilares que encuadran una torrecilla con cubierta a cuatro aguas, de tejas vidriadas, en azul los tramos y blanco los nervios. El hastial de la torre muestra en la tercera planta y balcón en la segunda planta, mientras que en la fachada posterior destacan las pinturas sobre la puerta de una terraza en la segunda planta. El hastial de la derecha, puerta de servicio y altillo con terraza que forma un porche en la planta inferior. Otros elementos a destacar son pila de piedra y un banco forrado de ladrillo, ambos decorados con azulejería, aunque ésta no sea propia del lugar. (Observaciones, El. Impropios, El. de Interes, ver ficha B).

CATÁLOGO DE BIENES Y ESPACIOS PROTEGIDOS

AYUNTAMIENTO DE ALZIRA - OFICINA DEL PLAN

DATOS DE LA PARCELA

Nº CATASTRAL: *Polígono 24, Parcela 20*

LONGITUD DE FACHADA: *m*

FONDO: *m*

SUPERFICIE: *m2*

EDIFICACIÓN Y USOS

Nº DE PLANTAS: *PB + 1*

ALTURA:

USO DE LA PLANTA BAJA: *Vivienda rural.*

USO DEL RESTO DE PLANTAS:

FICHA Nº

I-111/B

ELEMENTO	TIPO o MATERIAL	ESTADO
ESTRUCTURA		
MUROS		
FORJADOS		
CUBIERTA		
REMATE		
DINTELES		
ELEMENTOS VOLADOS		
CARPINTERIA		
REJERIA		
BAJANTES		
HUMEDADES		
REVESTIMIENTOS		
PINTURAS		
ELEM. ORNAMENTALES		

B : buen estado

LP: d. leves puntuales

LE: d. leves extendidos

GP: d. graves puntuales

GE: d. graves extendidos

ASPECTO GLOBAL:

OBSERVACIONES:

ELEMENTOS IMPROPIOS: *El edificio ha ido revistiéndose de elementos añadidos, dando como resultado un singular conjunto arquitectónico.*

ELEMENTOS DE INTERÉS: *El conjunto. Valor etnológico por su composición y estructura de la época.*

FECHA DE LA TOMA DE DATOS: *Enero-Marzo 1997.*

PROPIEDAD: *Privada.*

DIRECTRICES PARTICULARES DE INTERVENCIÓN: *Control y seguimiento de obras.*

FUENTES Y REFERENCIAS:

CATÁLOGO DE BIENES Y ESPACIOS PROTEGIDOS

AYUNTAMIENTO DE ALZIRA - OFICINA DEL PLAN

DENOMINACIÓN: Hort del Barraquero o Barranquero

LOCALIZACIÓN: Partida Pla de Corbera.

Nº CATASTRAL: Polígono 9, Parcela 32

INVENTARIO DE BIENES INMUEBLES

FICHA Nº

I-112/A

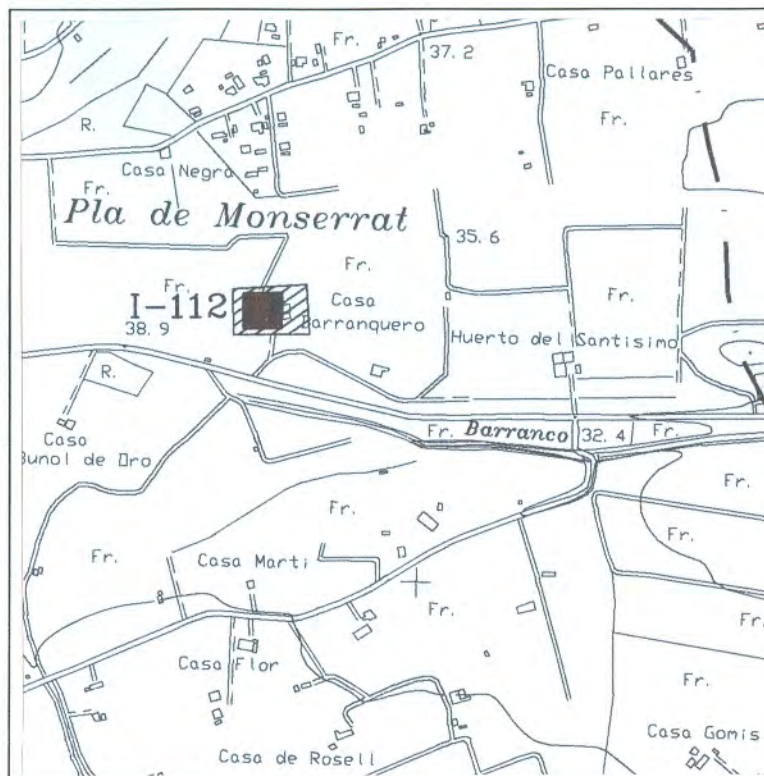

ZONA DE ORDENANZAS:
Suelo No Urbanizable (SNUPA)

GRADO DE INTERÉS:
Medio

INTERÉS INTERIOR:
-

PROTECCIÓN:
Parcial

DIRECTRICES PART. :
ver en ficha /B



FECHA Y AUTOR: Siglo XIX-XX.

DESCRIPCIÓN: Huerto típico rural, con casa de tres plantas, huecos simétricos. El plano de la fachada es rectangular y los huecos guardan simetría, la cubierta es de teja adosada. En la primera planta puerta con arco escárzano, de madera y de doble hoja. A cada lado una ventana con enrejado de cuadrado. En la segunda planta tres balcones con barandilla de hierro forjado. En la última planta tres ventanucos. Casa tradicional con puerta grande para entrada de carro. Tras el cuerpo principal corral y cuadras. Posee balsa de riego, casa de motor y fumeral o chimenea industrial, de ladrillo macizo, de forma octogonal y sin remate final, desmochada para motor pozo.

OBSERVACIONES: SITUACIÓN: Carretera Alzira-Corbera (0°23'04"-39°09'50" Hoja 770-I (29-30) Escala 1/25.000). Guardacantó.

ELEMENTOS IMPROPIOS:

ELEMENTOS DE INTERÉS: El conjunto. Valor etnológico por su composición y estructura de la época.

CATÁLOGO DE BIENES Y ESPACIOS PROTEGIDOS

A Y U N T A M I E N T O D E A L Z I R A - O F I C I N A D E L P L A N

DATOS DE LA PARCELA

Nº CATASTRAL: *Polígono 9, Parcela 32*

LONGITUD DE FACHADA: *m*

FONDO: *m*

SUPERFICIE: *m2*

EDIFICACIÓN Y USOS

Nº DE PLANTAS:

ALTURA:

USO DE LA PLANTA BAJA:

USO DEL RESTO DE PLANTAS:

FICHA Nº

I-112/B

ELEMENTO	TIPO o MATERIAL	ESTADO
ESTRUCTURA		
MUROS		
FORJADOS		
CUBIERTA		
REMATE		
DINTELES		
ELEMENTOS VOLADOS		
CARPINTERIA		
REJERIA		
BAJANTES		
HUMEDADES		
REVESTIMIENTOS		
PINTURAS		
ELEM. ORNAMENTALES		

B : buen estado

LP: d. leves puntuales

LE: d. leves extendidos

GP: d. graves puntuales

GE: d. graves extendidos

ASPECTO GLOBAL:

FECHA DE LA TOMA DE DATOS:

PROPIEDAD: *Privada.*

DIRECTRICES PARTICULARES DE INTERVENCIÓN: *Control y seguimiento de obras.*

FUENTES Y REFERENCIAS:

CATÁLOGO DE BIENES Y ESPACIOS PROTEGIDOS

AYUNTAMIENTO DE ALZIRA - OFICINA DEL PLAN

DENOMINACIÓN: Hort del Santísimo

LOCALIZACIÓN: Partida Pla de Corbera

Nº CATASTRAL: Polígono 9, Parcela 28

INVENTARIO DE BIENES INMUEBLES

FICHA Nº

I-113/A

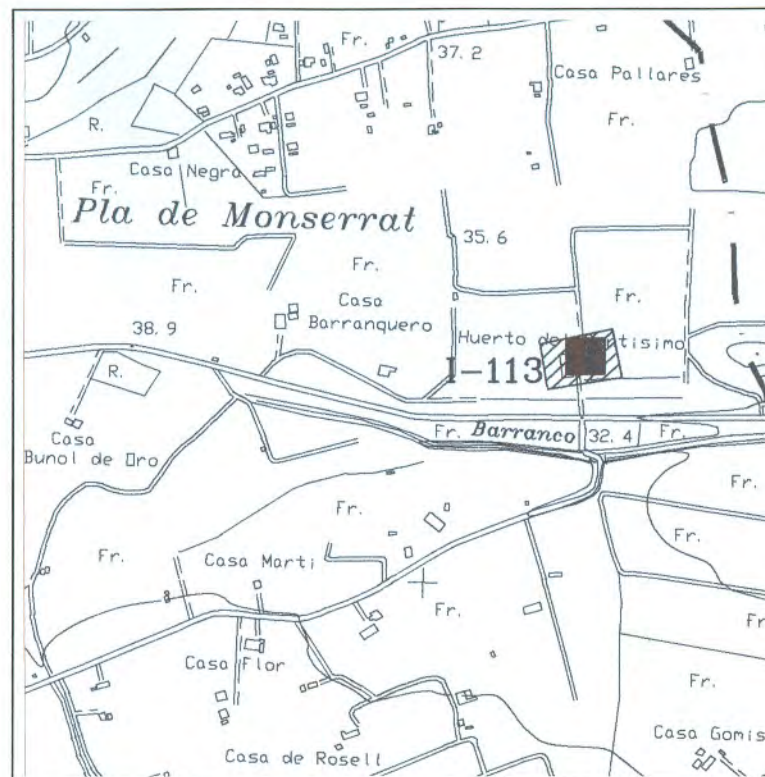
ZONA DE ORDENANZAS:
Suelo No Urbanizable (SNUPA)

GRADO DE INTERÉS:
Medio

INTERÉS INTERIOR:
-

PROTECCIÓN:
Parcial

DIRECTRICES PART. :
ver en ficha /B



FECHA Y AUTOR: Siglo XIX-XX.

DESCRIPCIÓN: Conjunto inmueble y casa motor con chimenea. Curiosa que sorprende por su apariencia ajena a la arquitectura rural de la ribera. Estilo pseudocolonial de tapia con puerta de acceso al patio principal de la vivienda y espadaña con dos campanas y reloj solar, precedido de un patio exterior al abrigo de un cuerpo adosado con terraza cubierta o porche en un nivel superior.

OBSERVACIONES: La sala de maquinas del motor de riego, muy interesante, se conserva en buen estado.

ELEMENTOS IMPROPIOS:

ELEMENTOS DE INTERÉS: El conjunto. Valor etnológico por su composición y estructura de la época.

CATÁLOGO DE BIENES Y ESPACIOS PROTEGIDOS

A Y U N T A M I E N T O D E A L Z I R A - O F I C I N A D E L P L A N

DATOS DE LA PARCELA

Nº CATASTRAL: *Polígono 9, Parcela 28*
LONGITUD DE FACHADA: *m*
FONDO: *m*
SUPERFICIE: *m2*

EDIFICACIÓN Y USOS

Nº DE PLANTAS:
ALTURA:
USO DE LA PLANTA BAJA: *Vivienda rural.*
USO DEL RESTO DE PLANTAS:

FICHA Nº

I-113/B

ELEMENTO	TIPO o MATERIAL	ESTADO
ESTRUCTURA		
MUROS		
FORJADOS		
CUBIERTA		
REMATE		
DINTELES		
ELEMENTOS VOLADOS		
CARPINTERIA		
REJERIA		
BAJANTES		
HUMEDADES		
REVESTIMIENTOS		
PINTURAS	<i>Pintura roja destaca sobre el conjunto blanco.</i>	<i>B</i>
ELEM. ORNAMENTALES	<i>Reloj de sol y panel cerámico con escudo</i>	<i>B</i>

B : buen estado

LP: d. leves puntuales

LE: d. leves extendidos

GP: d. graves puntuales

GE: d. graves extendidos

ASPECTO GLOBAL:

FECHA DE LA TOMA DE DATOS: *Septiembre-Diciembre 1996.*

PROPIEDAD: *Privada.*

DIRECTRICES PARTICULARES DE INTERVENCIÓN: *Control y seguimiento obras que afecten al conjunto arquitectónico.*

FUENTES Y REFERENCIAS:

CATÁLOGO DE BIENES Y ESPACIOS PROTEGIDOS

A Y U N T A M I E N T O D E A L Z I R A - O F I C I N A D E L P L A N

DENOMINACIÓN: Hort de Ramiro

LOCALIZACIÓN: Partida Pla de Corbera

Nº CATASTRAL: Polígono 11, Parcela 270

FICHA Nº

I-114/A

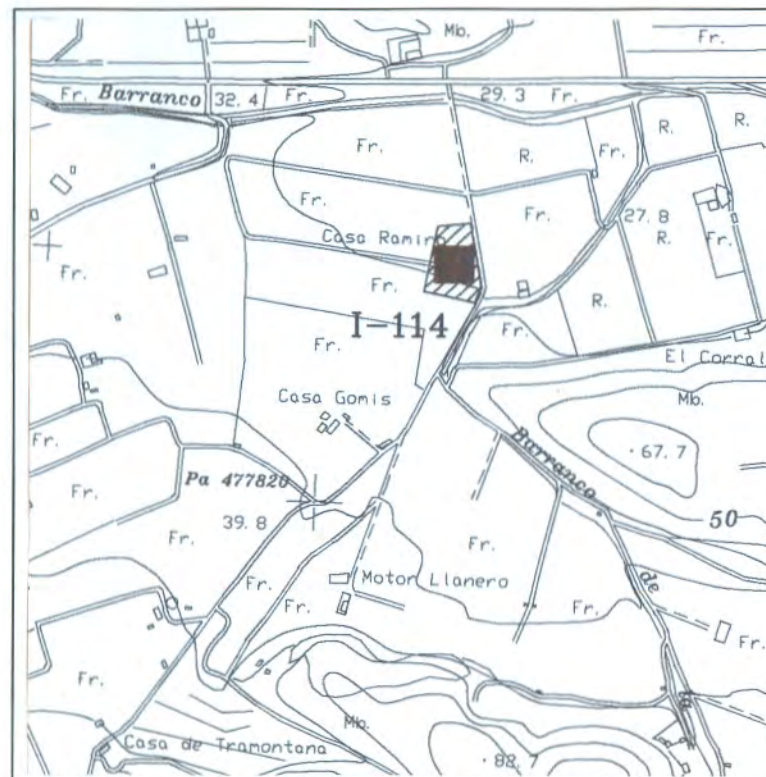
ZONA DE ORDENANZAS:
Suelo No Urbanizable (SNUPA)

GRADO DE INTERÉS:
Alto

INTERÉS INTERIOR:
-

PROTECCIÓN:
Integral

DIRECTRICES PART. :
ver en ficha /B



FECHA Y AUTOR: Siglo XIX-XX.

DESCRIPCIÓN: Masia de grandes dimensiones, con elementos de fortificación y arquitectura típica rural. La fachada es rectangular y destacan diversos elementos de ornamentación: alrededor de las ventanas y sobre la puerta principal y dividiendo la fachada en tres fajas horizontales. Consta de tres plantas, con ventanas que guardan simetría, las de la última planta más pequeñas y cuadradas, sin decoración, a diferencia del resto que son rectangulares. Destaca en la parte derecha una torre con campanario. Bajo el campanario dos ventanas ciegas. En este lateral destacan los balcones con enrejado y las dos ventanas ciegas en la segunda y tercera planta para guardar simetría y continuidad con la fachada principal. En esta pared aparece un matacán de hierro con dos aspilleras verticales y una en la parte inferior. Adosado a la casa se levanta un muro que encierra el complejo, sobre el que se han colocado sucesivamente pinchos de hierro. El acceso al interior es una gran puerta de hierro de doble hoja. En la esquina aparece una garita con función defensiva. Hacia la puerta trasera de la casa el muro continúa y en él se abre una puerta, también de hierro al patio interior. En la fachada trasera, destaca un mirador acristalado con cubierta de teja.

OBSERVACIONES: Huerto fortificado.

ELEMENTOS IMPROPIOS:

ELEMENTOS DE INTERÉS: Todo el conjunto. Valor etnológico por su composición y estructura de la época.

CATÁLOGO DE BIENES Y ESPACIOS PROTEGIDOS

AYUNTAMIENTO DE ALZIRA - OFICINA DEL PLAN

DATOS DE LA PARCELA

Nº CATASTRAL: Polígono 11, Parcela 270
 LONGITUD DE FACHADA: m
 FONDO: m
 SUPERFICIE: m2

EDIFICACIÓN Y USOS

Nº DE PLANTAS: PB + 2
 ALTURA:
 USO DE LA PLANTA BAJA: Vivienda rural.
 USO DEL RESTO DE PLANTAS:

FICHA Nº

I-114/B

ELEMENTO	TIPO o MATERIAL	ESTADO
ESTRUCTURA		
MUROS		
FORJADOS		
CUBIERTA		
REMATE		
DINTELES		
ELEMENTOS VOLADOS	Balcones, mirador	B
CARPINTERIA		
REJERIA		
BAJANTES		
HUMEDADES		
REVESTIMIENTOS		
PINTURAS		
ELEM. ORNAMENTALES	en ventanas, puerta principal	LP

B : buen estado
 LP: d. leves puntuales
 LE: d. leves extendidos
 GP: d. graves puntuales
 GE: d. graves extendidos

ASPECTO GLOBAL:

FECHA DE LA TOMA DE DATOS: Septiembre-Diciembre 1996.

PROPIEDAD: Privada.

DIRECTRICES PARTICULARES DE INTERVENCIÓN: Control y seguimiento de obras que afecten al conjunto arquitectónico.

FUENTES Y REFERENCIAS:

CATÁLOGO DE BIENES Y ESPACIOS PROTEGIDOS

AYUNTAMIENTO DE ALZIRA - OFICINA DEL PLAN

DENOMINACIÓN: *Pou del Llancero*

LOCALIZACIÓN: *Partida Pla de Corbera*

Nº CATASTRAL: *Polígono 12, Parcela 19*

INVENTARIO DE BIENES INMUEBLES

FICHA Nº

I-115/A

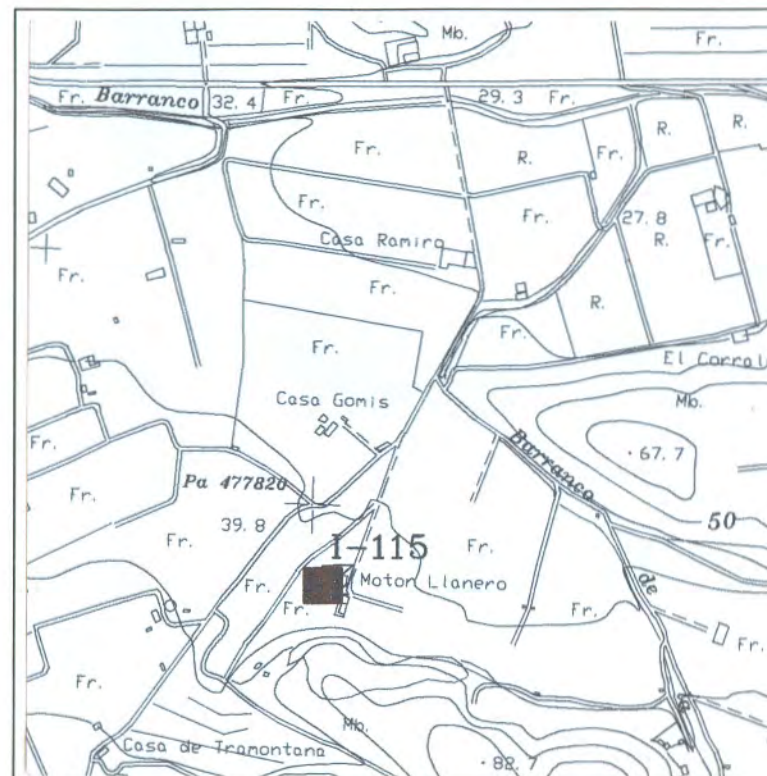
ZONA DE ORDENANZAS:
Suelo No Urbanizable (SNUPA)

GRADO DE INTERÉS:
Bajo

INTERÉS INTERIOR:
-

PROTECCIÓN:
Parcial

DIRECTRICES PART. :
ver en ficha /B



FECHA Y AUTOR: *Principios siglo XX.*

DESCRIPCIÓN: *Casa y motor de riego de principios del s. XX. Compuesta de tres cuerpos con vanos simétricos en el frente y asimétricos en el lateral. Balconada corrida en el segundo cuerpo.*

OBSERVACIONES: *Arquitectura rural. Casa con motor de riego.*

ELEMENTOS IMPROPIOS:

ELEMENTOS DE INTERÉS: *El conjunto. Valor etnológico por su composición y estructura de la época.*

CATÁLOGO DE BIENES Y ESPACIOS PROTEGIDOS

AYUNTAMIENTO DE ALZIRA - OFICINA DEL PLAN

DATOS DE LA PARCELA

Nº CATASTRAL: *Polígono 12, Parcela 19*

LONGITUD DE FACHADA: *m*

FONDO: *m*

SUPERFICIE: *m2*

EDIFICACIÓN Y USOS

Nº DE PLANTAS: *PB + 2*

ALTURA:

USO DE LA PLANTA BAJA: *Agrícola.*

USO DEL RESTO DE PLANTAS:

FICHA Nº

I-115/B

ELEMENTO	TIPO o MATERIAL	ESTADO
ESTRUCTURA		
MUROS		
FORJADOS		
CUBIERTA		
REMATE		
DINTELES		
ELEMENTOS VOLADOS		
CARPINTERIA		
REJERIA		
BAJANTES		
HUMEDADES		
REVESTIMIENTOS		
PINTURAS		
ELEM. ORNAMENTALES		

B : buen estado

LP: d. leves puntuales

LE: d. leves extendidos

GP: d. graves puntuales

GE: d. graves extendidos

ASPECTO GLOBAL:

FECHA DE LA TOMA DE DATOS:

PROPIEDAD: *Privada.*

DIRECTRICES PARTICULARES DE INTERVENCIÓN: *Control y seguimiento de la obras que afecten la construcción.*

FUENTES Y REFERENCIAS:

CATÁLOGO DE BIENES Y ESPACIOS PROTEGIDOS

AYUNTAMIENTO DE ALZIRA - OFICINA DEL PLAN

DENOMINACIÓN: Huerto de Lanzas.

LOCALIZACIÓN: Polígono Industrial Carretera Albalat

Nº CATASTRAL: 23860/04

INVENTARIO DE BIENES INMUEBLES

FICHA Nº

I-116/A

ZONA DE ORDENANZAS:

Suelo Urbano(Industrial)

GRADO DE INTERÉS:

INTERÉS INTERIOR:

PROTECCIÓN:

Ambiental

DIRECTRICES PART. :

ver en ficha /B



FECHA Y AUTOR: Siglo XVIII.

DESCRIPCIÓN: Casa rural compuesta de un primer cuerpo rectangular, de planta baja y una altura, cubierta a dos aguas, con patio posterior, caballeriza y andana. La fachada de gran simetría, presenta dos accesos a sendas viviendas, y seis huecos de ventanas en el nivel superior, con retablo en la divisoria. Paredes encaladas. Propiedad antiguamente adscrita al monasterio de Jerónimos de la Murta. Se atribuye una acuarela de 1846, representando este caserón, aunque existen dudas al respecto, ya que puede tratarse de otra heredad también situada en Xixerá.

OBSERVACIONES: También conocido como L'Hort de les Madrienyas, retablo cerámico s. XVIII, de la Virgen de la Murta. En la fachada, en el interior conserva otro retablo de cerámica del siglo XVIII, dedicado a San Jerónimo. **Referencia A-21 Inventario Arqueológico.**

ELEMENTOS IMPROPIOS:

ELEMENTOS DE INTERÉS: Casa y patio. Valor etnológico por su composición y estructura de la época.

CATÁLOGO DE BIENES Y ESPACIOS PROTEGIDOS

AYUNTAMIENTO DE ALZIRA - OFICINA DEL PLAN

DATOS DE LA PARCELA

Nº CATASTRAL: 23860/04

LONGITUD DE FACHADA:

m

FONDO:

m

SUPERFICIE:

m²

EDIFICACIÓN Y USOS

Nº DE PLANTAS:

ALTURA:

USO DE LA PLANTA BAJA: *Vivienda.*

USO DEL RESTO DE PLANTAS: *Vivienda.*

FICHA Nº

I-116/B

ELEMENTO	TIPO o MATERIAL	ESTADO
ESTRUCTURA		
MUROS		
FORJADOS		
CUBIERTA		
REMATE		
DINTELES		
ELEMENTOS VOLADOS		
CARPINTERIA		
REJERIA		
BAJANTES		
HUMEDADES		
REVESTIMIENTOS		
PINTURAS		
ELEM. ORNAMENTALES		

B : buen estado

LP: d. leves puntuales

LE: d. leves extendidos

GP: d. graves puntuales

GE: d. graves extendidos

ASPECTO GLOBAL:

FECHA DE LA TOMA DE DATOS:

PROPIEDAD: *Privada.*

DIRECTRICES PARTICULARES DE INTERVENCIÓN: *Control y seguimiento obras que le afecten. Su integración dentro del Polígono Industrial.*

FUENTES Y REFERENCIAS:

Bibliografía general sobre el Monasterio de la Murta, al cual pertenecía.

CATÁLOGO DE BIENES Y ESPACIOS PROTEGIDOS

AYUNTAMIENTO DE ALZIRA - OFICINA DEL PLAN

DENOMINACIÓN: Hort de Bru o de Santa Amelia

LOCALIZACIÓN: Partida Vilella Alta.

Nº CATASTRAL: Polígono 24, Parcela 41

INVENTARIO DE BIENES INMUEBLES

FICHA Nº

I-117/A

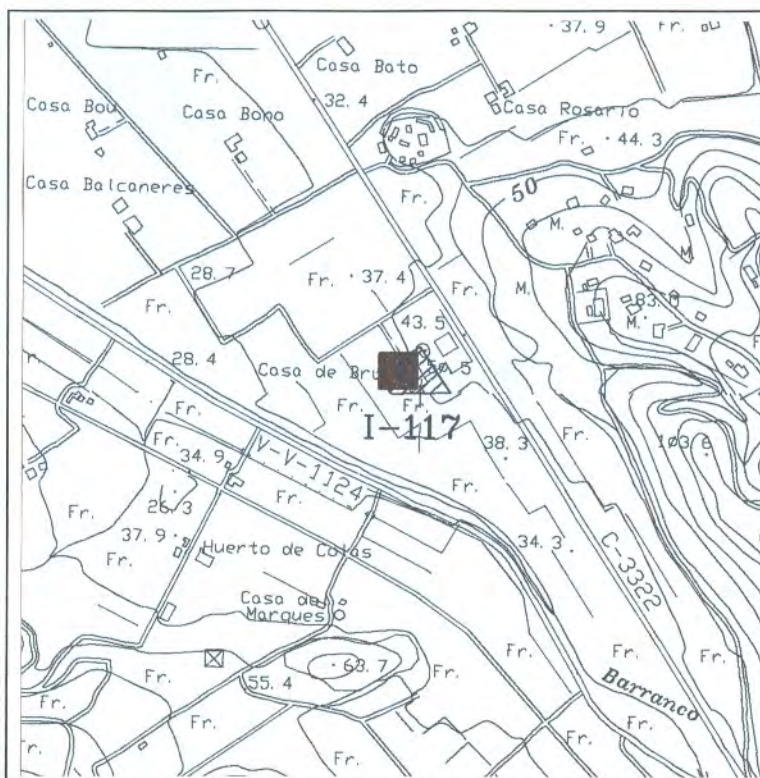
ZONA DE ORDENANZAS:
Suelo No Urbanizable (SNUPA)

GRADO DE INTERÉS:
Alto

INTERÉS INTERIOR:
-

PROTECCIÓN:
Integral

DIRECTRICES PART. :
ver en ficha /B



FECHA Y AUTOR: Siglo XIX-XX.

DESCRIPCIÓN: Huerto señorial, palaciego, de grandes dimensiones, conjunto cerrado con cuatro fachadas, situados entre naranjos, con función agrícola y residencial. La fachada principal se divide en tres cuerpos: el cuerpo central, de plano rectangular, más bajo, junto al que se levantan dos torreones acabados en punta y cubierta de teja a dos aguas. Constan de dos plantas, guardando simetría los huecos de la fachada. En el cuerpo central de la fachada sur, dividida también en tres cuerpos, se halla una gran puerta de madera de acceso directo al patio para la entrada de carros. El cuerpo de la izquierda corresponde al lateral del torreón, recayente a la fachada principal, consta de dos plantas, con balcones simétricamente colocados, dos por planta, con barandilla de hierro. El cuerpo derecho es una torre de planta cuadrangular y cubierta de teja a cuatro aguas. Paralela a esta torre, en el flanco noreste hay otra torre exactamente igual. Es un complejo cerrado, de planta rectangular con torreón en cada esquina, con vivienda, patio central, almacén de aperos y andana. Dentro de esta finca hay que destacar la casa del motor y el fumeral o chimenea industrial, de interés en arqueología industrial. La casa es pequeña, de planta rectangular y cubierta de teja a dos aguas, en el interior se conserva toda la maquinaria. La chimenea está construida con ladrillo macizo, basamento de planta cuadrangular, con ornamentación de ladrillo. Se conserva un amplio pozo de recias paredes y bóvedas que todavía sigue mandando agua. En el interior del patio destaca el retablo de azulejería con la imagen de Nuestra Señora de Aguas Vivas y los elementos art deco en el vestíbulo como el mobiliario, la decoración pictórica o la escalera de acceso a las estancias del piso superior. Es de interés, la estancia donde se dispone el oratorio con el retablo de 3 calles presidido por la imagen de Nuestra Señora del Carmen, a la derecha San José y a la izquierda Santa Amelia. En la predela se dispone la Santa Cena y a ambos lados motivos florales. En el ático 2 escudos y las iniciales de los promotores. El guardapolvo es de madera tallada y dorada al igual que el resto del retablo. El altar es de madera tallada y dorada, se divide en 3 cuerpos, en el central se sitúan las iniciales de (la descripción sigue en ficha B)

CATÁLOGO DE BIENES Y ESPACIOS PROTEGIDOS

AYUNTAMIENTO DE ALZIRA - OFICINA DEL PLAN

DATOS DE LA PARCELA

Nº CATASTRAL: Polígono 24, Parcela 41
 LONGITUD DE FACHADA: m
 FONDO: m
 SUPERFICIE: m²

EDIFICACIÓN Y USOS

Nº DE PLANTAS: PB + 1
 ALTURA:
 USO DE LA PLANTA BAJA: Agrícola y residencial.
 USO DEL RESTO DE PLANTAS:

FICHA Nº

I-117/B

ELEMENTO	TIPO o MATERIAL	ESTADO
ESTRUCTURA		
MUROS		
FORJADOS		
CUBIERTA	Teja	B
REMATE	Pináculo	B
DINTELES		
ELEMENTOS VOLADOS		
CARPINTERIA		
REJERIA	Barandillas balcones y rejas ventanas	B
BAJANTES		
HUMEDADES		
REVESTIMIENTOS		
PINTURAS		
ELEM. ORNAMENTALES	Retablo	B

B : buen estado
 LP: d. leves puntuales
 LE: d. leves extendidos
 GP: d. graves puntuales
 GE: d. graves extendidos

ASPECTO GLOBAL:

los promotores y en los laterales los escudos familiares, todo enmarcado en una decoración gótica. La estancia fue construida por D. José María Lamo de Espinosa y de la Cárcel y D^a Amelia Enríquez de Navarra y Mayans.

OBSERVACIONES:

ELEMENTOS IMPROPIOS:

ELEMENTOS DE INTERÉS: Retablo cerámico de Nuestra Señora de Aguas Vivas y elementos Art. deco. En general todo el conjunto. Valor etnológico por su composición y estructura de la época.

FECHA DE LA TOMA DE DATOS:

PROPIEDAD: Privada.

DIRECTRICES PARTICULARES DE INTERVENCIÓN:

FUENTES Y REFERENCIAS:

"Alquerías, Masías y Heredades Valencianas". Francisco Pérez de los Cobos Gironés. Federico Doménech S.A. Valencia 2000.

CATÁLOGO DE BIENES Y ESPACIOS PROTEGIDOS

AYUNTAMIENTO DE ALZIRA - OFICINA DEL PLAN

DENOMINACIÓN: Hort de la Marquesa
LOCALIZACIÓN: Partida de Matena.
Nº CATASTRAL: Polígono 30, Parcela 215

INVENTARIO DE BIENES INMUEBLES

FICHA Nº

I-118/A

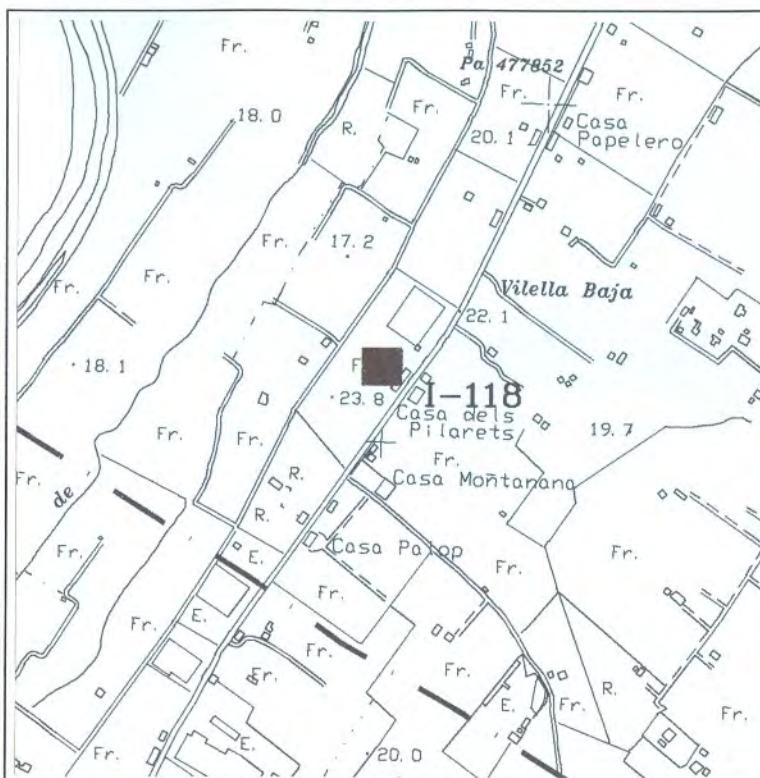
ZONA DE ORDENANZAS:
Suelo No Urbanizable (SNUC)

GRADO DE INTERÉS:
Alto

INTERÉS INTERIOR:
-

PROTECCIÓN:
Integral

DIRECTRICES PART. :
ver en ficha /B



FECHA Y AUTOR: Siglo XVII-XVIII.

DESCRIPCIÓN: Imponente huerto señorial, casa de tres plantas cuerpo principal y adosado. La fachada del cuerpo principal es de plano rectangular. La puerta es de madera, de doble hoja, queda enmarcada con sillares, poseía escudo nobiliario, el dintel es recto, contrastando con los arcos escarzanos de ventanas y balcones abocinados. Los huecos en fachada son asimétricos, en la segunda planta, dos balcones de dintel recto, con barandilla de hierro y dos ventanas con puertas de doble hoja, de madera y cristal, en la tercera planta tres ventanas, iguales a las de la segunda planta. La cubierta es de teja, recayente sobre las fachadas anterior y posterior. La segunda crujía, más corta que la primera, fuera en un principio una torre, de planta cuadrangular, más tarde desmochada y ampliada horizontalmente, formando un segundo cuerpo adosado en la parte posterior para ampliación de la vivienda. Probablemente la fachada estuviera decorada con trampantojo, del que apenas se aprecian unos restos, sobre la puerta estuvo el escudo nobiliario y un poso más arriba, entre los dos balcones, un retablo cerámico. A la derecha del inmueble según se mira, adosado a la casa, se levanta un brazo de menor altura, posiblemente casa de paeros u hortelanos, con dos miradores enrejados en la segunda planta. Este brazo queda ampliado por un tercero, presumiblemente debido al crecimiento de la familia o al aumento del número de trabajadores, al que pertenece una puerta en la primera planta y un mirador enrejado en la segunda planta. A ambos lados de la fachada se levanta una tapia adosada; la de la derecha (según se mira) queda rematada en merlones ondulados, la de la izquierda es lisa, aparentemente ampliada tras una posible destrucción parcial de la misma. Destacan a ambos flancos del inmueble, sobre las tapias, portaladas que corresponderían a los antiguos accesos a la finca, hoy cegados. Las espadañas quedan rematadas con ladrillo y pináculos. En la portalada izquierda se puede observar que, tras la ampliación de la tapia, los dos pináculos situados sobre la hombrera, han sido trasladados, quedando hoy sobre la tapia. (Observaciones, Elementos Imporopios y Elementos de Interés ver en ficha B).

CATÁLOGO DE BIENES Y ESPACIOS PROTEGIDOS

A Y U N T A M I E N T O D E A L Z I R A - O F I C I N A D E L P L A N

DATOS DE LA PARCELA

Nº CATASTRAL: Polígono 30, Parcela 215

LONGITUD DE FACHADA: m

FONDO: m

SUPERFICIE: m²

EDIFICACIÓN Y USOS

Nº DE PLANTAS:

ALTURA:

USO DE LA PLANTA BAJA:

USO DEL RESTO DE PLANTAS:

FICHA Nº

I-118/B

ELEMENTO	TIPO o MATERIAL	ESTADO
ESTRUCTURA		
MUROS		
FORJADOS		
CUBIERTA		
REMATE		
DINTELES		
ELEMENTOS VOLADOS		
CARPINTERIA		
REJERIA		
BAJANTES		
HUMEDADES		
REVESTIMIENTOS		
PINTURAS		
ELEM. ORNAMENTALES		

B : buen estado

LP: d. leves puntuales

LE: d. leves extendidos

GP: d. graves puntuales

GE: d. graves extendidos

ASPECTO GLOBAL:

OBSERVACIONES: Existe una capilla-oratorio

ELEMENTOS IMPROPIOS:

ELEMENTOS DE INTERÉS: Valor etnológico por su composición y estructura de la época.

FECHA DE LA TOMA DE DATOS:

PROPIEDAD: Privada.

DIRECTRICES PARTICULARES DE INTERVENCIÓN:

FUENTES Y REFERENCIAS:

CATÁLOGO DE BIENES Y ESPACIOS PROTEGIDOS

AYUNTAMIENTO DE ALZIRA - OFICINA DEL PLAN

DENOMINACIÓN: Huerto Cueva Maravillas

LOCALIZACIÓN: Partida Vilella-Alta

Nº CATASTRAL: Polígono 24, Parcela 9

INVENTARIO DE BIENES INMUEBLES

FICHA Nº

I-119/A

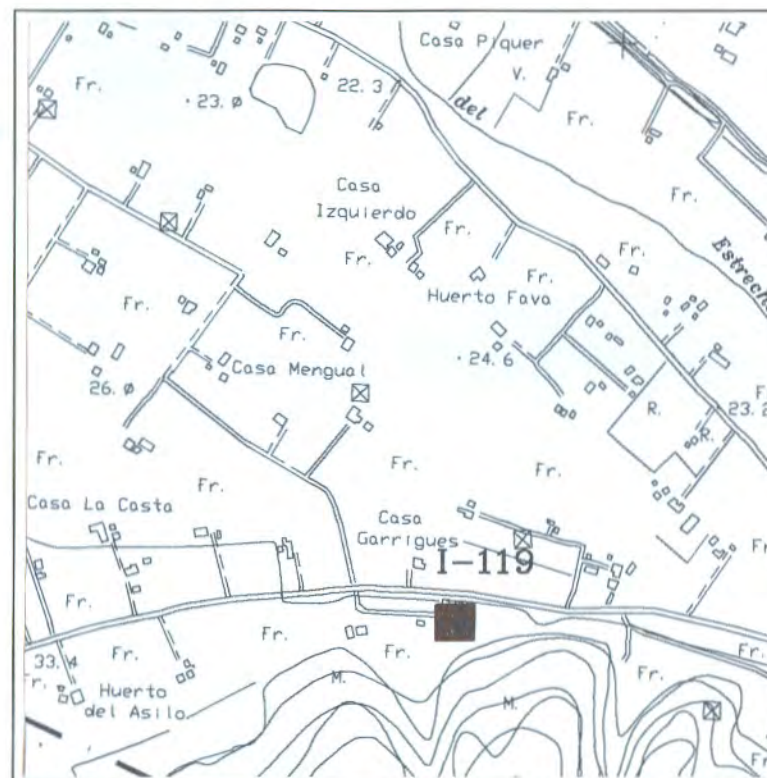
ZONA DE ORDENANZAS:
Suelo No Urbanizable (SNUPA)

GRADO DE INTERÉS:
Medio

INTERÉS INTERIOR:
-

PROTECCIÓN:
Integral

DIRECTRICES PART. :
ver en ficha /B



FECHA Y AUTOR: Siglo XIX.

DESCRIPCIÓN: Huerto señorial con torre. La cubierta es de teja a cuatro aguas. El plano de la fachada es rectangular, los huecos no guardan simetría. A la primera planta corresponden dos puertas, una de acceso a la vivienda de los caseros acompañada de una ventana con enrejado a cada lado. La otra, a la izquierda según se mira, de acceso a la casa del señor, formando un entrador en zizag hasta el patio, estructura estratégica o defensiva que se puede observar en planos de Alzira del Siglo XVII y otros lugares, como el Monasterio de la Murta. La fachada queda dividida en tres fajas horizontales. Como elementos de ornamentación; remates de piedra sobre ventanas y balcones y guardacantones. En la parte trasera se levanta una torre adosada a la fachada, a la que se accede, desde el interior de la casa por la segunda planta. Se apoya sobre seis pilares blancos con basamento de ladrillo, formando un porche ante la entrada trasera de la vivienda. La planta es cuadrangular y cada fachada queda dividida en tres fajas horizontales con una ventana en cada una de las fajas. Queda rematada en cubierta fuertemente apuntada a cuatro aguas, forrada de planchas de cobre, con cuatro ventanucos o respiraderos. Sobre la cubierta: veleta, rosa de los vientos que indica los cuatro puntos cardinales, la flecha y aguja pararrayos. Chimenea industrial con horno y balsa de riego con motor.

OBSERVACIONES: La casa del motor posee la misma estructura que el Hort de Rovira.

ELEMENTOS IMPROPIOS: Persiana de la planta baja.

ELEMENTOS DE INTERÉS: Todo el conjunto. Valor etnológico por su composición y estructura de la época.

CATÁLOGO DE BIENES Y ESPACIOS PROTEGIDOS

AYUNTAMIENTO DE ALZIRA - OFICINA DEL PLAN

DATOS DE LA PARCELA

Nº CATASTRAL: *Polígono 24, Parcela 9*

LONGITUD DE FACHADA: *m*

FONDO: *m*

SUPERFICIE: *m2*

EDIFICACIÓN Y USOS

Nº DE PLANTAS:

ALTURA:

USO DE LA PLANTA BAJA: *Vivienda.*

USO DEL RESTO DE PLANTAS:

FICHA Nº

I-119/B

ELEMENTO	TIPO o MATERIAL	ESTADO
ESTRUCTURA		
MUROS		
FORJADOS		
CUBIERTA		
REMATE		
DINTELES		
ELEMENTOS VOLADOS		
CARPINTERIA		
REJERIA		
BAJANTES		
HUMEDADES		
REVESTIMIENTOS		
PINTURAS		
ELEM. ORNAMENTALES	<i>Planchas metálicas (cobre) en la cúspide de la torre</i>	<i>GP</i>

B : buen estado

LP: d. leves puntuales

LE: d. leves extendidos

GP: d. graves puntuales

GE: d. graves extendidos

ASPECTO GLOBAL:

FECHA DE LA TOMA DE DATOS:

PROPIEDAD: *Privada.*

DIRECTRICES PARTICULARES DE INTERVENCIÓN: *Regeneración de pintura y elementos metálicos.*

FUENTES Y REFERENCIAS:

CATÁLOGO DE BIENES Y ESPACIOS PROTEGIDOS

A Y U N T A M I E N T O D E A L Z I R A - O F I C I N A D E L P L A N

DENOMINACIÓN: Torre de las Maravillas
LOCALIZACIÓN: Monte Cueva Maravillas
Nº CATASTRAL: Polígono 24, Parcela 10

INVENTARIO DE BIENES INMUEBLES

FICHA Nº

I-120/A

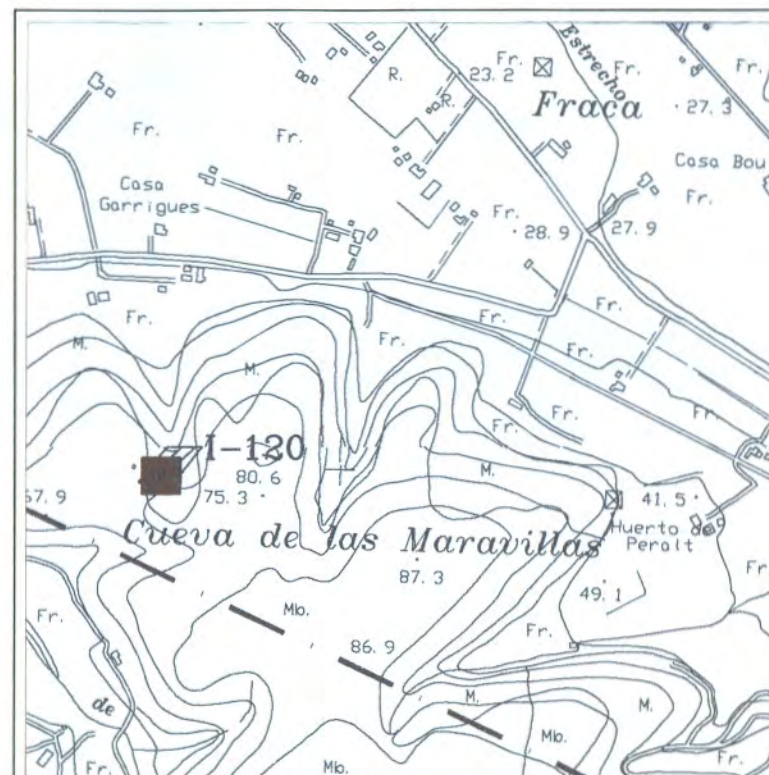
ZONA DE ORDENANZAS:
Suelo No Urbanizable (SNUPE)

GRADO DE INTERÉS:
Alto

INTERÉS INTERIOR:
-

PROTECCIÓN:
Integral

DIRECTRICES PART. :
ver en ficha /B



FECHA Y AUTOR: 1912.

DESCRIPCIÓN: Torre construida a principios del siglo XX, protegiendo la entrada de la Cueva de las Maravillas, posiblemente sobre otra anterior. Cada cara tenia un mosaico decorativo con teselas hoy perdidas, en la de Poniente figuraba: "TORMO BONICH AÑO 1912", en las otras se representaban motivos que ya no se pueden distinguir, tan solo en la cara Norte una fase Lunar, en la cara Este una diminuta Rosa de los Vientos. Cuatro torretas o garitas remataban la parte superior de las cantoneras. Según se aprecia en una fotografía de la época

OBSERVACIONES: *SITUACIÓN:* Monte Cueva de las Maravillas, a 50 metros de la línea del Termino con Carcaixent. *Referencia A-4 Inventario Arqueológico.*

ELEMENTOS IMPROPIOS:

ELEMENTOS DE INTERÉS: Todo el bien.

CATÁLOGO DE BIENES Y ESPACIOS PROTEGIDOS

AYUNTAMIENTO DE ALZIRA - OFICINA DEL PLAN

DATOS DE LA PARCELA

Nº CATASTRAL: Polígono 24, Parcela 10

LONGITUD DE FACHADA: m

FONDO: m

SUPERFICIE: m²

EDIFICACIÓN Y USOS

Nº DE PLANTAS:

ALTURA:

USO DE LA PLANTA BAJA:

USO DEL RESTO DE PLANTAS:

FICHA Nº

I-120/B

ELEMENTO	TIPO o MATERIAL	ESTADO
ESTRUCTURA		GE
MUROS	Mampostería	GE
FORJADOS		
CUBIERTA		
REMATE		
DINTELES		
ELEMENTOS VOLADOS		
CARPINTERIA		
REJERIA		
BAJANTES		
HUMEDADES		
REVESTIMIENTOS	Teselas componiendo mosaicos en los cuatro lados	GE
PINTURAS		
ELEM. ORNAMENTALES	Teselas	GE

B : buen estado

LP: d. leves puntuales

LE: d. leves extendidos

GP: d. graves puntuales

GE: d. graves extendidos

ASPECTO GLOBAL:

FECHA DE LA TOMA DE DATOS:

PROPIEDAD: Según una publicación indica que el Ayuntamiento es propietario de toda la montaña, según un certificado firmado y dirigido al registro de la propiedad por partido judicial en 1877, siendo Alcalde D. Francisco Just Martí, el propietario de la finca próxima reclama, al parecer la propiedad

DIRECTRICES PARTICULARES DE INTERVENCIÓN: Consolidación de todos los elementos que conforman la torre. En tramites de su declaración como BIC.

FUENTES Y REFERENCIAS:

Alzira retrospectiva. Imágenes y Documentos E. Part. 1987. Pág. 168.

La Cova de les Maravelles. Xucar Nº 1, 1935. R. Sifre Pla.

CATÁLOGO DE BIENES Y ESPACIOS PROTEGIDOS

AYUNTAMIENTO DE ALZIRA - OFICINA DEL PLAN

DENOMINACIÓN: Pont de L'Estret

LOCALIZACIÓN: Junto Carretera CV-50.

Nº CATASTRAL:

INVENTARIO DE BIENES INMUEBLES

FICHA Nº

I-121/A

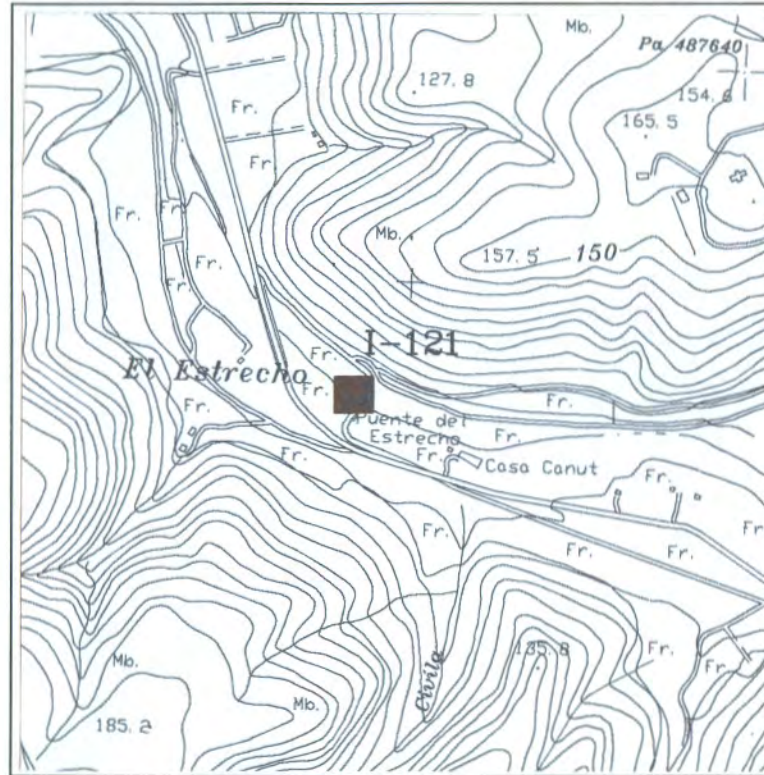
ZONA DE ORDENANZAS:
Suelo No Urbanizable (SNUPA)

GRADO DE INTERÉS:
Medio

INTERÉS INTERIOR:
-

PROTECCIÓN:
Parcial

DIRECTRICES PART. :
ver en ficha /B



FECHA Y AUTOR: Siglo XX.

DESCRIPCIÓN: Antiguo puente de conexión de la Carretera Comarcal 3322 (CV-50) a su paso por el Barranco del L'Estret, suprimido en la década de los 80 por las obras de la COPUT de eliminación de curvas, conservándose en la actualidad en buen estado. Esta compuesto de doce arcos de piedra labrada, los tres centrales de mayor elevación que el resto. Presenta robustos contrafuertes, barandillas metálicas.

OBSERVACIONES: Posiblemente en origen tuviera barandas de piedra y fueron sustituidas por las metálicas.

ELEMENTOS IMPROPIOS:

ELEMENTOS DE INTERÉS: El propio puente y sus accesos. Valor etnológico por su carácter de vía de comunicación.

CATÁLOGO DE BIENES Y ESPACIOS PROTEGIDOS

AYUNTAMIENTO DE ALZIRA - OFICINA DEL PLAN

DATOS DE LA PARCELA

Nº CATASTRAL:

LONGITUD DE FACHADA:

m

FONDO:

m

SUPERFICIE:

m²

EDIFICACIÓN Y USOS

Nº DE PLANTAS:

ALTURA:

USO DE LA PLANTA BAJA: *Área de descanso.*

USO DEL RESTO DE PLANTAS:

FICHA Nº

I-121/B

ELEMENTO	TIPO o MATERIAL	ESTADO
ESTRUCTURA		
MUROS		
FORJADOS		
CUBIERTA		
REMATE		
DINTELES		
ELEMENTOS VOLADOS		
CARPINTERIA		
REJERIA		
BAJANTES		
HUMEDADES		
REVESTIMIENTOS		
PINTURAS		
ELEM. ORNAMENTALES		

B : buen estado

LP: d. leves puntuales

LE: d. leves extendidos

GP: d. graves puntuales

GE: d. graves extendidos

ASPECTO GLOBAL:

B

FECHA DE LA TOMA DE DATOS:

PROPIEDAD:

DIRECTRICES PARTICULARES DE INTERVENCIÓN: *Precisa limpieza y mantenimiento.*

FUENTES Y REFERENCIAS:

CATÁLOGO DE BIENES Y ESPACIOS PROTEGIDOS

AYUNTAMIENTO DE ALZIRA - OFICINA DEL PLAN

DENOMINACIÓN: *Casa Modernista de la Barraca*

LOCALIZACIÓN: *C/ Matilde Malo, 63. B.A.V.*

Nº CATASTRAL: 75140/16

INVENTARIO DE BIENES INMUEBLES

FICHA Nº

I-122/A

ZONA DE ORDENANZAS:

Suelo Urbano

GRADO DE INTERÉS:

Medio

INTERÉS INTERIOR:

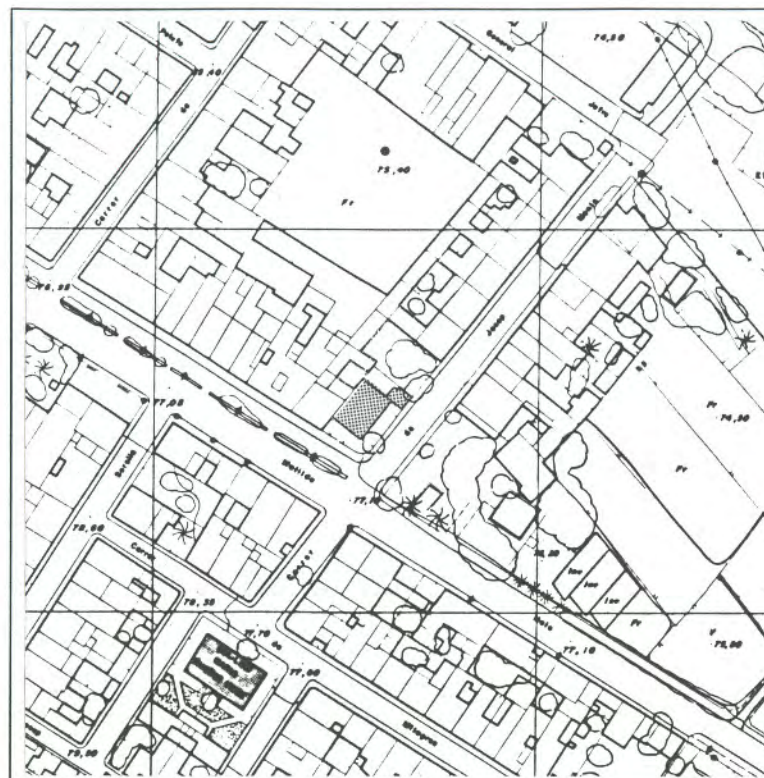
-

PROTECCIÓN:

Parcial

DIRECTRICES PART. :

ver en ficha /B



FECHA Y AUTOR: *Siglo XX.*

DESCRIPCIÓN: *Casa de estilo modernista, de una planta y jardín delantero.*

OBSERVACIONES:

ELEMENTOS IMPROPIOS:

ELEMENTOS DE INTERÉS: *Fachadas y tapia con verja. Valor etnológico por su composición y estructura de la época.*

CATÁLOGO DE BIENES Y ESPACIOS PROTEGIDOS

AYUNTAMIENTO DE ALZIRA - OFICINA DEL PLAN

DATOS DE LA PARCELA

Nº CATASTRAL: 75140/16

LONGITUD DE FACHADA:

m

FONDO:

m

SUPERFICIE:

m²

EDIFICACIÓN Y USOS

Nº DE PLANTAS:

ALTURA:

USO DE LA PLANTA BAJA: *Vivienda.*

USO DEL RESTO DE PLANTAS:

FICHA Nº

I-122/B

ELEMENTO	TIPO o MATERIAL	ESTADO
ESTRUCTURA		
MUROS		
FORJADOS		
CUBIERTA		
REMATE		
DINTELES		
ELEMENTOS VOLADOS		
CARPINTERIA		
REJERIA		
BAJANTES		
HUMEDADES		
REVESTIMIENTOS		
PINTURAS		
ELEM. ORNAMENTALES		

B : buen estado

LP: d. leves puntuales

LE: d. leves extendidos

GP: d. graves puntuales

GE: d. graves extendidos

ASPECTO GLOBAL:

FECHA DE LA TOMA DE DATOS:

PROPIEDAD: *Privada.*

DIRECTRICES PARTICULARES DE INTERVENCIÓN: *Conservar su aspecto externo.*

FUENTES Y REFERENCIAS:

CATÁLOGO DE BIENES Y ESPACIOS PROTEGIDOS

AYUNTAMIENTO DE ALZIRA - OFICINA DEL PLAN

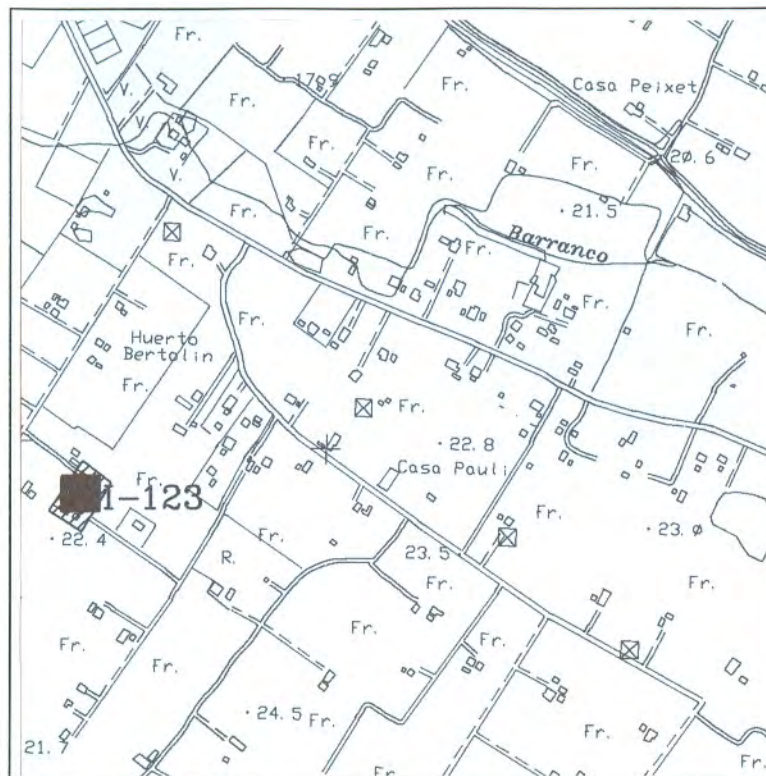
DENOMINACIÓN: Hort de la Xata

LOCALIZACIÓN: Partida Vilella-Baixa

Nº CATASTRAL: Polígono 29, Parcela 89



INVENTARIO DE BIENES INMUEBLES



FICHA Nº

I-123/A

ZONA DE ORDENANZAS:
Suelo No Urbanizable (SNUC)

GRADO DE INTERÉS:

Alto

INTERÉS INTERIOR:

-

PROTECCIÓN:

Integral

DIRECTRICES PART. :

ver en ficha /B

FECHA Y AUTOR: Siglo XVII-XVIII.

DESCRIPCIÓN: Huerto, compuesto de casa señorial, vivienda hortelanos, cuadras, graneros y balsa. Hoy este conjunto ha derivado en diversas viviendas. El cuerpo principal, de tres plantas, es el mas interesante, conserva pinturas murales del siglo XIX, en algunas habitaciones (recientemente descubierta).

OBSERVACIONES: En la década de los 80 desaparecieron los 4 retablos cerámicos de la fachada.

ELEMENTOS IMPROPIOS: Las viviendas del servicio que han ido modificándose.

ELEMENTOS DE INTERÉS: La vivienda principal, terraza volada y balcón lateral, patio y balsa. Valor etnológico por su composición y estructura de la época.

CATÁLOGO DE BIENES Y ESPACIOS PROTEGIDOS

A Y U N T A M I E N T O D E A L Z I R A - O F I C I N A D E L P L A N

DATOS DE LA PARCELA

Nº CATASTRAL: *Polígono 29, Parcela 89*
LONGITUD DE FACHADA: *m*
FONDO: *m*
SUPERFICIE: *m2*

EDIFICACIÓN Y USOS

Nº DE PLANTAS:
ALTURA:
USO DE LA PLANTA BAJA: *Vivienda.*
USO DEL RESTO DE PLANTAS:

FICHA Nº

I-123/B

ELEMENTO	TIPO o MATERIAL	ESTADO
ESTRUCTURA		
MUROS		
FORJADOS		
CUBIERTA		
REMATE		
DINTELES		
ELEMENTOS VOLADOS		
CARPINTERIA		
REJERIA		
BAJANTES		
HUMEDADES		
REVESTIMIENTOS		
PINTURAS		
ELEM. ORNAMENTALES		

B : buen estado

LP: d. leves puntuales

LE: d. leves extendidos

GP: d. graves puntuales

GE: d. graves extendidos

ASPECTO GLOBAL:

FECHA DE LA TOMA DE DATOS:

PROPIEDAD: *Varios propietarios.*

DIRECTRICES PARTICULARES DE INTERVENCIÓN: *Control y seguimiento obras de reforma.*

FUENTES Y REFERENCIAS:

CATÁLOGO DE BIENES Y ESPACIOS PROTEGIDOS

A Y U N T A M I E N T O D E A L Z I R A - O F I C I N A D E L P L A N

DENOMINACIÓN: Hort de les Aigües
LOCALIZACIÓN: Partida del Cementeri
Nº CATASTRAL: Polígono 55, Parcela 4

INVENTARIO DE BIENES INMUEBLES

FICHA Nº

I-124/A

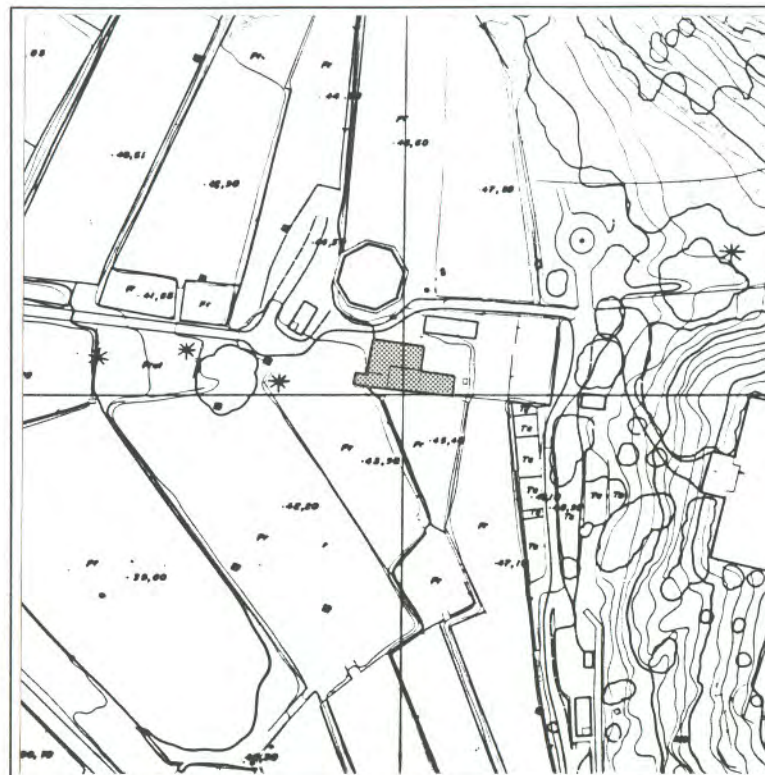
ZONA DE ORDENANZAS:
Suelo No Urbanizable (SNUC)

GRADO DE INTERÉS:
Medio

INTERÉS INTERIOR:
-

PROTECCIÓN:
Parcial

DIRECTRICES PART. :
ver en ficha /B



FECHA Y AUTOR: Finales del siglo XIX, principios Siglo XX.

DESCRIPCIÓN: El complejo de L'Hort de les Aigües consta de una entrada tradicional, flanqueada por palmeras, característica muy propia de este tipo de huertos y construcciones, donde la casa se sitúa distante de la carretera, en una zona centrada con respecto de la finca. El edificio es de planta cuadrada, dos alturas y cubierta a dos aguas. Sobre el muro posterior de la casa se levanta una espadaña que sobresale de la cubierta. Adosada a dicha construcción se sitúa la torre, de tres alturas que corresponden en altura con la casa, ya que todo se caracteriza por su simetría, tanto en proporciones como en la disposición de los vanos. La torre posee un remate de almenas dentadas y artístico pararrayos. Destaca el contraste de color entre las ventanas, el fondo de la pared y el motivo decorativo corrido de toda la construcción que formando casetones orna los distintos vanos y perfiles del inmueble. Las ventanas tienen batientes de lamas de madera estilo mallorquín o mediterráneo. Patio, corral y balsa poligonal

OBSERVACIONES: La belleza del paraje fue propicia para diferentes visitas importantes como la VI flota Americana, en varias ocasiones, el Jalifa de Marruecos o la Infanta.

ELEMENTOS IMPROPIOS:

ELEMENTOS DE INTERÉS: El conjunto. Valor etnológico por su composición y estructura de la época.

CATÁLOGO DE BIENES Y ESPACIOS PROTEGIDOS

A Y U N T A M I E N T O D E A L Z I R A - O F I C I N A D E L P L A N

DATOS DE LA PARCELA

Nº CATASTRAL: *Polígono 55, Parcela 4*
LONGITUD DE FACHADA: *m*
FONDO: *m*
SUPERFICIE: *m2*

EDIFICACIÓN Y USOS

Nº DE PLANTAS: *PB + 1*
ALTURA:
USO DE LA PLANTA BAJA: *Agrícola y residencial.*
USO DEL RESTO DE PLANTAS:

FICHA Nº

I-124/B

ELEMENTO	TIPO o MATERIAL	ESTADO
ESTRUCTURA		
MUROS		
FORJADOS		
CUBIERTA	<i>Teja a dos aguas</i>	<i>B</i>
REMATE		<i>B</i>
DINTELES		
ELEMENTOS VOLADOS		
CARPINTERIA		
REJERIA		
BAJANTES		
HUMEDADES		
REVESTIMIENTOS		
PINTURAS		
ELEM. ORNAMENTALES	<i>Espadaña, distintos tonos de pintura.</i>	<i>B</i>

B : buen estado
LP: d. leves puntuales
LE: d. leves extendidos
GP: d. graves puntuales
GE: d. graves extendidos

ASPECTO GLOBAL:

FECHA DE LA TOMA DE DATOS:

PROPIEDAD: *Privada.*

DIRECTRICES PARTICULARES DE INTERVENCIÓN: *Control y seguimiento obras que lo afecten.*

FUENTES Y REFERENCIAS:

Crónicas de Alfonso Rovira, en la sección "Y PARECE QUE FUE AYER", para el periódico LEVANTE -EL MERCANTIL VALENCIANO-.

CATÁLOGO DE BIENES Y ESPACIOS PROTEGIDOS

AYUNTAMIENTO DE ALZIRA - OFICINA DEL PLAN

DENOMINACIÓN: Hort de Rovira

LOCALIZACIÓN: Partida Vilella-Alta.

Nº CATASTRAL: Polígono 24, Parcela 7

INVENTARIO DE BIENES INMUEBLES

FICHA Nº

I-125/A

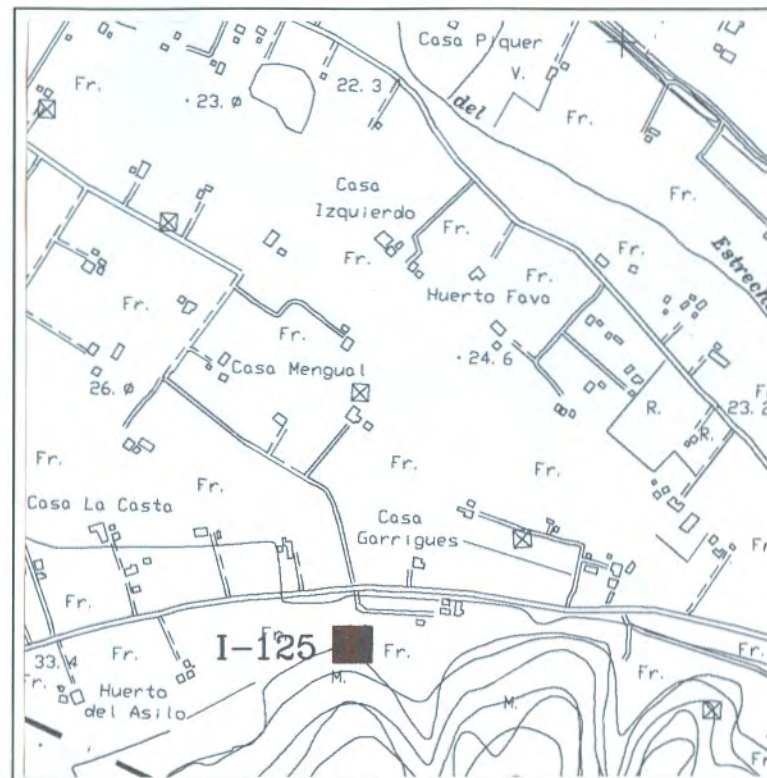
ZONA DE ORDENANZAS:
Suelo No Urbanizable (SNUPA)

GRADO DE INTERÉS:
Medio

INTERÉS INTERIOR:
-

PROTECCIÓN:
Parcial

DIRECTRICES PART. :
ver en ficha /B



FECHA Y AUTOR:

DESCRIPCIÓN: Casa señorial. Con planta de cruz griega, destacan las 8 vertientes de su cubierta y el remate, que se dispone en forma de cruz griega, compuesto por 4 pináculos y formas circulares realizadas en forja. Ventanas inferiores adinteladas y superiores abovedadas.

OBSERVACIONES: Antenas de televisión.

ELEMENTOS IMPROPIOS: El tejado a 8 vertientes y su remate férreo.

ELEMENTOS DE INTERÉS: Valor etnológico por su composición y estructura de la época.

CATÁLOGO DE BIENES Y ESPACIOS PROTEGIDOS

AYUNTAMIENTO DE ALZIRA - OFICINA DEL PLAN

DENOMINACIÓN: *Ponts Metàlics de la Via Fèrrea Alzira-Carcaixent*

LOCALIZACIÓN: *Partida Materna*

Nº CATASTRAL:

INVENTARIO DE BIENES INMUEBLES

FICHA Nº

I-126/A

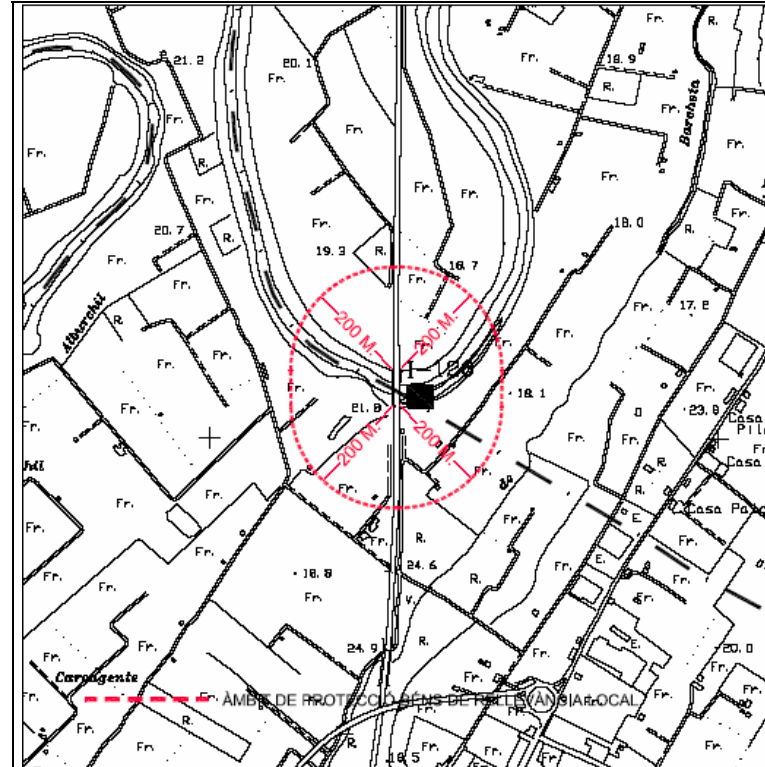
ZONA DE ORDENANZAS:
Suelo No Urbanizable (SNUPR)

GRADO DE INTERÉS:
Alto

INTERÉS INTERIOR:
Arquitectónico y tipológico

PROTECCIÓN:
Integral

DIRECTRICES PART. :
ver en ficha /B



FECHA Y AUTOR: *Finales del siglo XIX y principios del XX. Construido por La Maquinista Terrestre y Marítima de Barcelona.*

DESCRIPCIÓN *Puentes metálicos de dos vías sobre el Río Júcar en la división de términos Alzira- Carcaixent. Los puentes, de suela inferior, se resuelven con una luz de 69 metros de dos vigas de Pratt de 8 m. de altura, trabadas superiormente con cruces de disposición Warren. Las aceras se engloban dentro de su ámbito, como pasarelas adscritas al mantenimiento. aparentemente se parecen, pero existen evidentes diferencias como son que el antiguo se encuentra en un nivel inferior con respecto al más reciente o la utilización de un dintel frontal distinto y que mientras el primero presenta una viga horizontal reforzada con escuadras laminadas, el segundo se cierra por medio de ligeros tirantes.*

OBSERVACIONES: *El puente metálico construido a principios del siglo XX (1909) sustituyó al anterior de madera. Posteriormente al duplicar la vía se levantó otro puente de características semejantes (1926), pero a un nivel ligeramente superior con respecto al antiguo. (SITUACIÓN: 0°26'58"-39°08'18")*

ELEMENTOS IMPROPIOS:

ELEMENTOS DE INTERÉS: *Incluido entre los Bienes de Relevancia Local, reúne valores arquitectónicos y etnológicos de gran interés dentro del patrimonio inmueble de Alzira. Como el Pont de Ferro de la Vila, forma parte de uno conjunto de una veintena de puentes sobre el río Júcar por los que atravesaban carreteras y vías férreas, o que cruzaban barrancos. Ambos puentes nos muestran la arquitectura propia de la Revolución Industrial y el auge de los transportes a inicios del siglo XX.*

CATÁLOGO DE BIENES Y ESPACIOS PROTEGIDOS

A Y U N T A M I E N T O D E A L Z I R A - O F I C I N A D E L P L A N

DATOS DE LA PARCELA

Nº CATASTRAL:

LONGITUD DE FACHADA: *m*

FONDO: *m*

SUPERFICIE: *m²*

EDIFICACIÓN Y USOS

Nº DE PLANTAS:

ALTURA:

USO DE LA PLANTA BAJA:

USO DEL RESTO DE PLANTAS:

FICHA Nº

I-126/B

ELEMENTO	TIPO o MATERIAL	ESTADO
ESTRUCTURA	<i>Metálica</i>	<i>LE</i>
MUROS		
FORJADOS		
CUBIERTA		
REMATE		
DINTELES		
ELEMENTOS VOLADOS		
CARPINTERIA		
REJERIA	<i>Barandillas</i>	<i>GP</i>
BAJANTES		
HUMEDADES		
REVESTIMIENTOS		
PINTURAS		<i>LE</i>
ELEM. ORNAMENTALES		

B : buen estado

LP: d. leves puntuales

LE: d. leves extendidos

GP: d. graves puntuales

GE: d. graves extendidos

ASPECTO GLOBAL:

FECHA DE LA TOMA DE DATOS:

PROPIEDAD: *Red de Ferrocarriles del Estado.*

DIRECTRICES PARTICULARES DE INTERVENCIÓN: *En buen estado de conservación. Ha sido sometido a intervenciones de frenado de la corrosión del hierro.*

REGIMEN DE PROTECCION DE LOS ENTORNOS DE LOS BIENES INMUEBLES DE RELEVANCIA LOCAL: *No se permitirá la construcción de edificaciones o instalaciones en el ámbito de protección ,siendo además de aplicación para la zona del cauce del río Jucar, lo establecido en el Real Decreto 9/2008 de 11 de enero por el que se modifica el Reglamento del Dominio Público Hidráulico o legislación que la sustituya.*

FUENTES Y REFERENCIAS: *Reproducción fotográfica de la inauguración del primer puente de la línea ferroviaria Xàtiva-València en Carcaixent, del archivo de Ricardo Carillo, Foto 2, carpeta "La Ribera en el recuerdo" Levante El Mercantil Valenciano.*

Catàleg de Béns protegits, Alzira, Ajuntament d' Alzira, refós gener 2002.

MARTÍNEZ GARCÍA, J.M.; SERRA RODRÍGUEZ, J.J; Els ponts de ferro de la Ribera del Xúquer, Mancomunitat de la Ribera Alta, 2006.

El Xúquer bajo gigantes de hierro, CV NEWS, 2008 (num. 39).

CATÁLOGO DE BIENES Y ESPACIOS PROTEGIDOS

AYUNTAMIENTO DE ALZIRA - OFICINA DEL PLAN

DENOMINACIÓN: Hort del Castell (Casa Izquierdo)

LOCALIZACIÓN: Partida Vilella-Alta

Nº CATASTRAL: Polígono 28, Parcela 22

INVENTARIO DE BIENES INMUEBLES

FICHA Nº

I-127/A

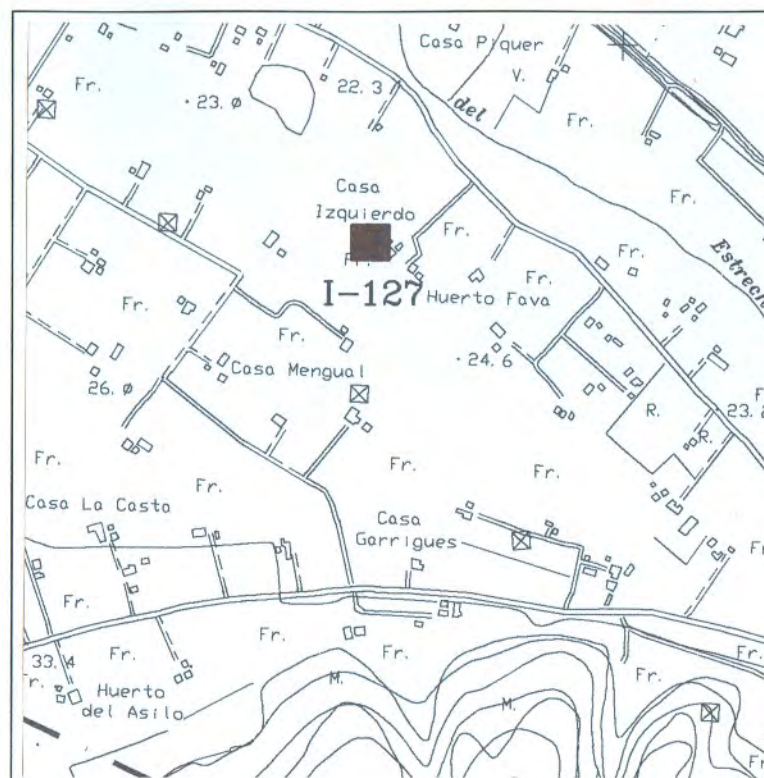
ZONA DE ORDENANZAS:
Suelo No Urbanizable (SNUC)

GRADO DE INTERÉS:
Medio

INTERÉS INTERIOR:
-

PROTECCIÓN:
Integral

DIRECTRICES PART. :
ver en ficha /B



FECHA Y AUTOR: Primer cuarto del siglo XX.

DESCRIPCIÓN: Inmueble historicista de ladrillo macizo, de dos plantas con remate almenado, dividido en tres cuerpos individuales, simulando dos torreones laterales salientes. En la parte posterior, las escaleras acceden a la terraza por dos casas, situadas en los extremos, a manera de dos torretas también almenadas.

OBSERVACIONES: (SITUACIÓN: 0°25'20"-39°08'05")

ELEMENTOS IMPROPIOS: Puertas metálicas.

ELEMENTOS DE INTERÉS: El conjunto casa, patio, casa motor y balsa. Valor etnológico por su composición y estructura de la época.

CATÁLOGO DE BIENES Y ESPACIOS PROTEGIDOS

AYUNTAMIENTO DE ALZIRA - OFICINA DEL PLAN

DATOS DE LA PARCELA

Nº CATASTRAL: *Polígono 28, Parcela 22*
LONGITUD DE FACHADA: *m*
FONDO: *m*
SUPERFICIE: *m2*

EDIFICACIÓN Y USOS

Nº DE PLANTAS:
ALTURA:
USO DE LA PLANTA BAJA:
USO DEL RESTO DE PLANTAS:

FICHA Nº

I-127/B

ELEMENTO	TIPO o MATERIAL	ESTADO
ESTRUCTURA		
MUROS	<i>Ladrillo</i>	<i>B</i>
FORJADOS		
CUBIERTA		
REMATE	<i>Almenado</i>	<i>B</i>
DINTELES	<i>Arcos escárzanos</i>	<i>B</i>
ELEMENTOS VOLADOS		
OCARPINTERIA		
REJERIA		
BAJANTES		
HUMEDADES		
REVESTIMIENTOS		
PINTURAS		
ELEM. ORNAMENTALES		

B : buen estado
LP: d. leves puntuales
LE: d. leves extendidos
GP: d. graves puntuales
GE: d. graves extendidos

ASPECTO GLOBAL:

FECHA DE LA TOMA DE DATOS:

PROPIEDAD: *Privada.*

DIRECTRICES PARTICULARES DE INTERVENCIÓN: *Control y seguimiento obras.*

FUENTES Y REFERENCIAS:

CATÁLOGO DE BIENES Y ESPACIOS PROTEGIDOS

A Y U N T A M I E N T O D E A L Z I R A - O F I C I N A D E L P L A N

DENOMINACIÓN: Hort de Colom

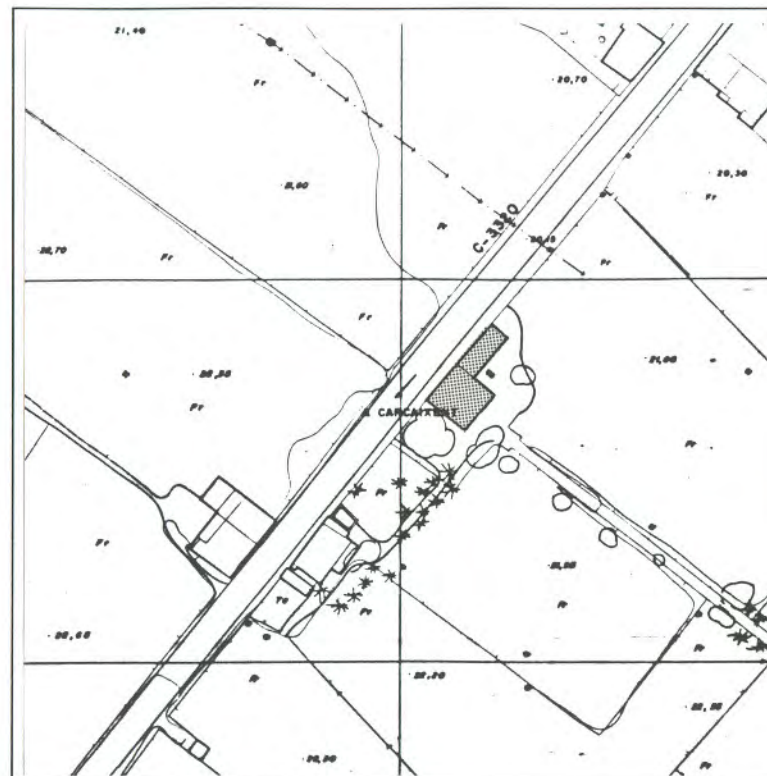
LOCALIZACIÓN: Partida de Vilella-Baixa(0°26'20"-39°08'35")

Nº CATASTRAL: Polígono 29, Parcela 6

INVENTARIO DE BIENES INMUEBLES

FICHA Nº

I-128/A



ZONA DE ORDENANZAS:
Suelo No Urbanizable (SNUC)

GRADO DE INTERÉS:
Alto

INTERÉS INTERIOR:
-

PROTECCIÓN:
Integral

DIRECTRICES PART. :
ver en ficha /B

FECHA Y AUTOR: Siglo XIX-XX.

DESCRIPCIÓN: Huerto señorial, con edificio de tres plantas. El plano de la fachada es rectangular, cubierta a dos aguas de teja árabe. Los huecos de la fachada guardan simetría; en la primera planta, portalón de entrada, dintel recto y puerta de madera de doble hoja, ventana cuadrada a ambos lados. En la segunda planta el eje de simetría es el balcón con barandilla de hierro, sobre la puerta de éste un guardapolvo. Las ventanas cuadradas, situadas a ambos lados, tienen un enrejado de cuadradillo. La última planta consta de pequeños hueco entre los que hay cuatro ventanas con puertas de dos hojas de madera y cristal y cuatro ciegas, todas de arco de medio punto que se alternan. Bajo estos huecos, restos del trampantojo a modo de balastrada. Los huecos en la fachada lateral carecen de simetría, destaca un balcón enrejado en la segunda planta. Esta fachada fue restaurada en el año 2.000, recuperandose los motivos pictóricos.

OBSERVACIONES:

ELEMENTOS IMPROPIOS:

ELEMENTOS DE INTERÉS: Trampantojos de la fachada. Valor etnológico por su composición y estructura de la época.

CATÁLOGO DE BIENES Y ESPACIOS PROTEGIDOS

A Y U N T A M I E N T O D E A L Z I R A - O F I C I N A D E L P L A N

DATOS DE LA PARCELA

Nº CATASTRAL: *Polígono 29, Parcela 6*
LONGITUD DE FACHADA: *m*
FONDO: *m*
SUPERFICIE: *m2*

EDIFICACIÓN Y USOS

Nº DE PLANTAS:
ALTURA:
USO DE LA PLANTA BAJA:
USO DEL RESTO DE PLANTAS:

FICHA Nº

I-128/B

ELEMENTO	TIPO o MATERIAL	ESTADO
ESTRUCTURA		
MUROS		
FORJADOS		
CUBIERTA		
REMATE		
DINTELES		
ELEMENTOS VOLADOS		
CARPINTERIA		
REJERIA		
BAJANTES		
HUMEDADES		
REVESTIMIENTOS		
PINTURAS		
ELEM. ORNAMENTALES	<i>Trampantojos</i>	<i>B</i>

B : buen estado
LP: d. leves puntuales
LE: d. leves extendidos
GP: d. graves puntuales
GE: d. graves extendidos

ASPECTO GLOBAL:

FECHA DE LA TOMA DE DATOS:
PROPIEDAD:
DIRECTRICES PARTICULARES DE INTERVENCIÓN:
FUENTES Y REFERENCIAS:

CATÁLOGO DE BIENES Y ESPACIOS PROTEGIDOS

AYUNTAMIENTO DE ALZIRA - OFICINA DEL PLAN

DENOMINACIÓN: Hort de Sant Francisco

LOCALIZACIÓN: Partida Fracá.

Nº CATASTRAL: Polígono 27, Parcela 30

INVENTARIO DE BIENES INMUEBLES

FICHA Nº

I-129/A

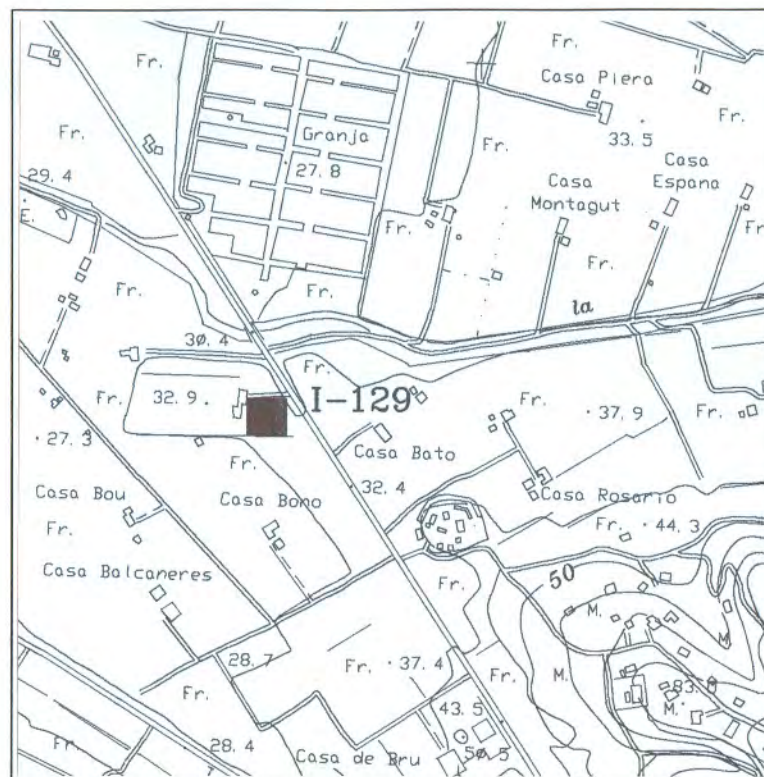
ZONA DE ORDENANZAS:
Suelo No Urbanizable (SNUPA)

GRADO DE INTERÉS:
Medio

INTERÉS INTERIOR:
-

PROTECCIÓN:
Parcial

DIRECTRICES PART. :
ver en ficha /B



FECHA Y AUTOR: Año 1903.

DESCRIPCIÓN: Casa señorial, compuesto de dos plantas, el plano de la fachada es rectangular, los huecos están simétricamente colocados, repartidos a tres por planta; en la primera planta, la gran puerta de madera, de doble hoja, con postigo y dintel recto marca el eje simétrico, a ambos lados hay un mirador con verja de hierro forjado. En la segunda planta, el balcón central con barandilla de hierro queda acompañado por dos ventanas, también con barandilla, una a cada lado. Sobre la pequeña cornisa de teja se levanta una espadaña en la que aparece una inscripción con el nombre del huerto ("Huerto de San Francisco") y la fecha de construcción (1903). Hay balastrada a ambos flancos de la espadaña. El entrador es típico, encabezado por verja de hierro de doble hoja. Hay que destacar que no es una casa típica rural, sino que se estilo correspondería más bien a una casa urbana de estilo modernista.

OBSERVACIONES: Hay junto a la casa un pozo que abastece de agua a los huertos, campos y viviendas próximas. La caseta del motor intenta ser una réplica de la casa principal.

ELEMENTOS IMPROPIOS:

ELEMENTOS DE INTERÉS: Elementos compositivos de la fachada. Valor etnológico por su composición y estructura de la época.

CATÁLOGO DE BIENES Y ESPACIOS PROTEGIDOS

AYUNTAMIENTO DE ALZIRA - OFICINA DEL PLAN

DATOS DE LA PARCELA

Nº CATASTRAL: *Polígono 27, Parcela 30*

LONGITUD DE FACHADA: *m*

FONDO: *m*

SUPERFICIE: *m2*

EDIFICACIÓN Y USOS

Nº DE PLANTAS:

ALTURA:

USO DE LA PLANTA BAJA:

USO DEL RESTO DE PLANTAS:

FICHA Nº

I-129/B

ELEMENTO	TIPO o MATERIAL	ESTADO
ESTRUCTURA		
MUROS		
FORJADOS		
CUBIERTA		
REMATE		
DINTELES		
ELEMENTOS VOLADOS		
CARPINTERIA		
REJERIA		
BAJANTES		
HUMEDADES		
REVESTIMIENTOS		
PINTURAS		
ELEM. ORNAMENTALES		

B : buen estado

LP: d. leves puntuales

LE: d. leves extendidos

GP: d. graves puntuales

GE: d. graves extendidos

ASPECTO GLOBAL:

FECHA DE LA TOMA DE DATOS:

PROPIEDAD: *Privada.*

DIRECTRICES PARTICULARES DE INTERVENCIÓN:

FUENTES Y REFERENCIAS:

CATÁLOGO DE BIENES Y ESPACIOS PROTEGIDOS

AYUNTAMIENTO DE ALZIRA - OFICINA DEL PLAN

DENOMINACIÓN: Observatori de la Casella (L'Ouet)

LOCALIZACIÓN: Partida de la Casella

Nº CATASTRAL: Polígono 15, Parcela 3

INVENTARIO DE BIENES INMUEBLES

FICHA Nº

I-130/A

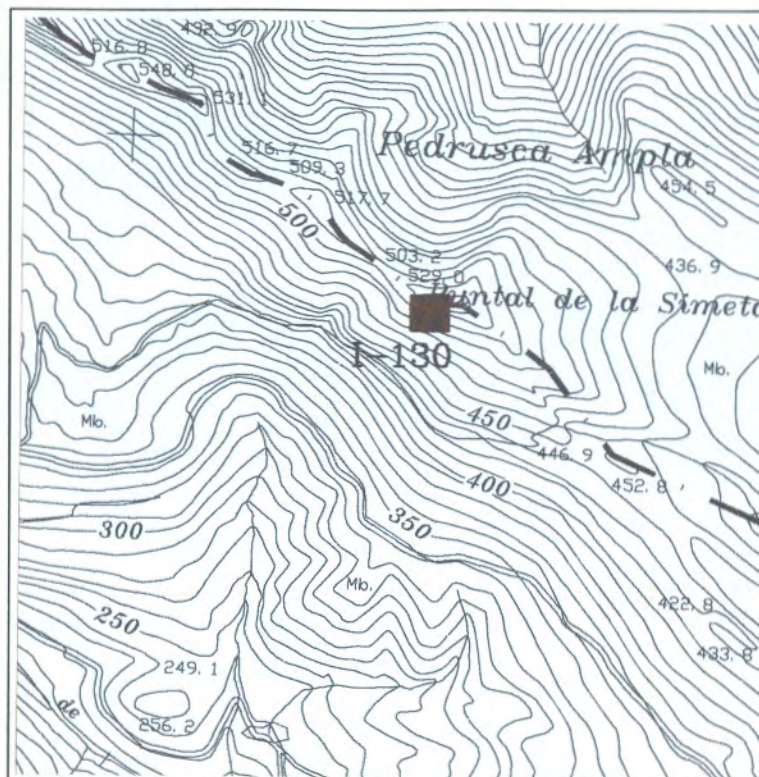

ZONA DE ORDENANZAS:
Suelo No Urbanizable (SNUPP)

GRADO DE INTERÉS:
Medio

INTERÉS INTERIOR:
-

PROTECCIÓN:
Parcial

DIRECTRICES PART. :
ver en ficha /B



FECHA Y AUTOR: Siglo XX.

DESCRIPCIÓN: Pequeña construcción de mampostería de perfil semicircular conocida popularmente como (L'Ouet), construida a mediados de siglo como observatorio forestal, sobre una cota de 520 m. sobre el nivel del mar, dominando un amplio territorio. En el interior un banco corrido, orificios de ventilación sin ventanas y pavimento de barro ya muy deteriorado. La puerta metálica ha desaparecido. En el exterior, un aljibe abandonado, y escalones de acceso. Es característica su superficie ovalada, como punto de referencia.

OBSERVACIONES:

ELEMENTOS IMPROPIOS:

ELEMENTOS DE INTERÉS: Su construcción.

CATÁLOGO DE BIENES Y ESPACIOS PROTEGIDOS

AYUNTAMIENTO DE ALZIRA - OFICINA DEL PLAN

DATOS DE LA PARCELA

Nº CATASTRAL: *Polígono 15, Parcela 3*

LONGITUD DE FACHADA: *m*

FONDO: *m*

SUPERFICIE: *m2*

EDIFICACIÓN Y USOS

Nº DE PLANTAS:

ALTURA:

USO DE LA PLANTA BAJA:

USO DEL RESTO DE PLANTAS:

FICHA Nº

I-130/B

ELEMENTO	TIPO o MATERIAL	ESTADO
ESTRUCTURA		
MUROS		
FORJADOS		
CUBIERTA		
REMATE		
DINTELES		
ELEMENTOS VOLADOS		
CARPINTERIA		
REJERIA		
BAJANTES		
HUMEDADES		
REVESTIMIENTOS		
PINTURAS		
ELEM. ORNAMENTALES		

B : buen estado
LP: d. leves puntuales
LE: d. leves extendidos
GP: d. graves puntuales
GE: d. graves extendidos

ASPECTO GLOBAL:

FECHA DE LA TOMA DE DATOS:

PROPIEDAD: *Municipal.*

DIRECTRICES PARTICULARES DE INTERVENCIÓN: *Conservación y recuperación como refugio temporal, depósito u observatorio.*

FUENTES Y REFERENCIAS:

CATÁLOGO DE BIENES Y ESPACIOS PROTEGIDOS

AYUNTAMIENTO DE ALZIRA - OFICINA DEL PLAN

DENOMINACIÓN: Almássera de la Murta

LOCALIZACIÓN: Finca de la Murta

Nº CATASTRAL: Polígono 14, Parcela 1

INVENTARIO DE BIENES INMUEBLES

FICHA Nº

I-131/A

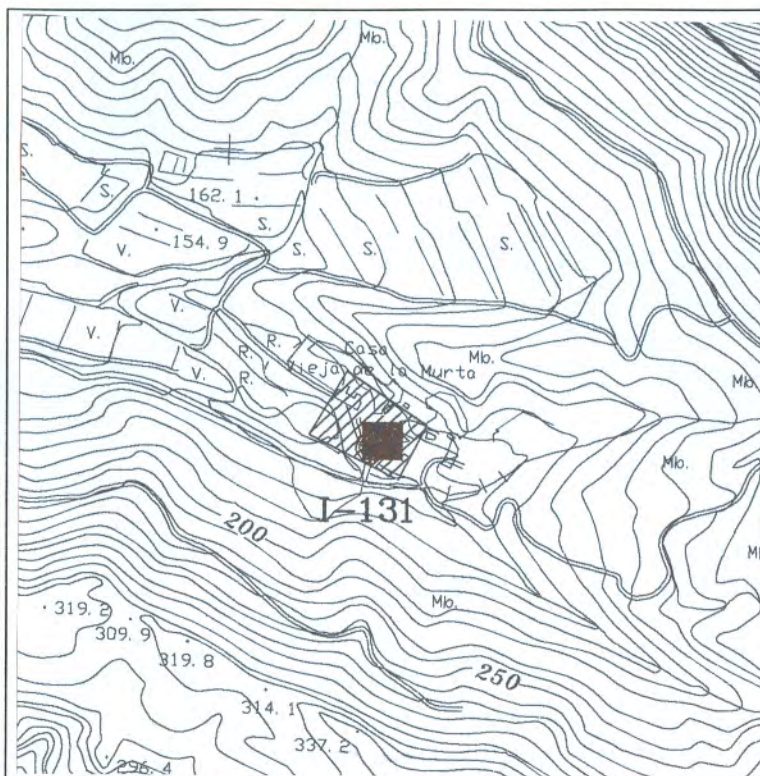
ZONA DE ORDENANZAS:
Suelo No Urbanizable (SNUPP)

GRADO DE INTERÉS:
Alto

INTERÉS INTERIOR:
-

PROTECCIÓN:
Integral

DIRECTRICES PART. :
ver en ficha /B



FECHA Y AUTOR: Siglo XVIII-XIX.

DESCRIPCIÓN: Almássera de aceite. Se conserva la casa, el almacén, la base circular y en cono de piedra y otros elementos propios, como una prensa de fundición cuyo tornillo se acciona a mano.

OBSERVACIONES: En rehabilitación para su puesta en valor como espacio Museístico. Referencia A-25 Inventario Arqueológico.

ELEMENTOS IMPROPIOS: Primera nevada se sustituyeron vigas por otras de hormigón armado.

ELEMENTOS DE INTERÉS: Todo el conjunto. Valor etnológico por su composición y de carácter industrial y transformación de productos.

CATÁLOGO DE BIENES Y ESPACIOS PROTEGIDOS

A Y U N T A M I E N T O D E A L Z I R A - O F I C I N A D E L P L A N

DATOS DE LA PARCELA

Nº CATASTRAL: *Polígono 14, Parcela 1*

LONGITUD DE FACHADA: *m*

FONDO: *m*

SUPERFICIE: *m2*

EDIFICACIÓN Y USOS

Nº DE PLANTAS:

ALTURA:

USO DE LA PLANTA BAJA:

USO DEL RESTO DE PLANTAS:

FICHA Nº

I-131/B

ELEMENTO	TIPO o MATERIAL	ESTADO
ESTRUCTURA		
MUROS	<i>Cantos y mortero</i>	<i>B</i>
FORJADOS		
CUBIERTA	<i>Vigas y tejas</i>	<i>B</i>
REMATE		
DINTELES		
ELEMENTOS VOLADOS		
CARPINTERIA		
REJERIA		
BAJANTES		
HUMEDADES		
REVESTIMIENTOS		
PINTURAS		
ELEM. ORNAMENTALES		

B : buen estado

LP: d. leves puntuales

LE: d. leves extendidos

GP: d. graves puntuales

GE: d. graves extendidos

ASPECTO GLOBAL:

FECHA DE LA TOMA DE DATOS: *Junio 1994.*

PROPIEDAD: *Municipal.*

DIRECTRICES PARTICULARES DE INTERVENCIÓN: *Conservación y mejora. Limpieza del espacio y reconstrucción del complejo.*

FUENTES Y REFERENCIAS:

CATÁLOGO DE BIENES Y ESPACIOS PROTEGIDOS

AYUNTAMIENTO DE ALZIRA - OFICINA DEL PLAN

DENOMINACIÓN: *Cabeçol de les Valletes*
LOCALIZACIÓN: *Partida La Casella*
Nº CATASTRAL: *Polígono 26-2 Parcelas 11-a, 39 y 42*

INVENTARIO DE BIENES INMUEBLES

FICHA Nº

I-132/A

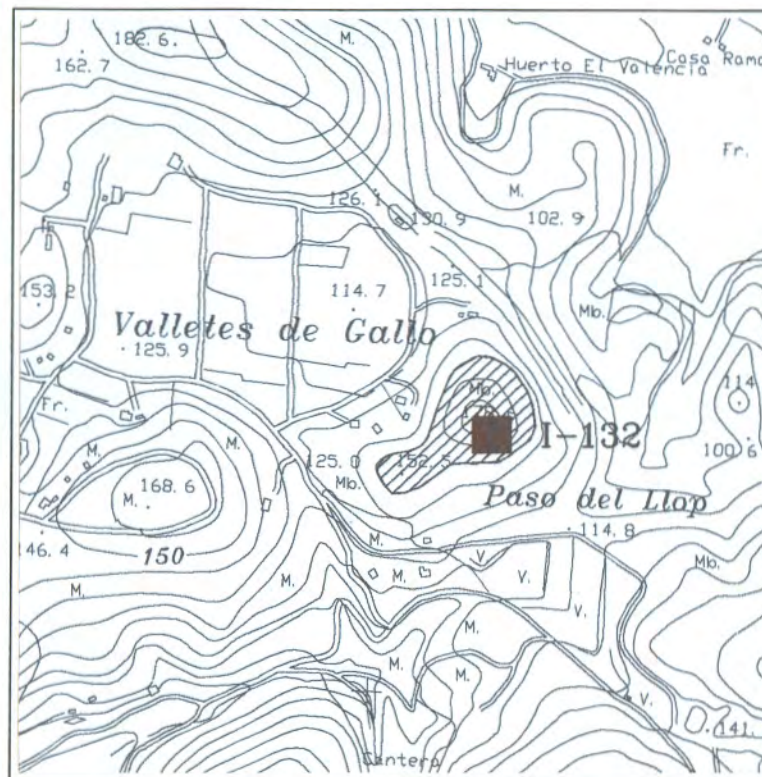
ZONA DE ORDENANZAS:
Suelo no Urbanizable (SNUPP)

GRADO DE INTERÉS:
Alto

INTERÉS INTERIOR:
-

PROTECCIÓN:
Integral

DIRECTRICES PART. :
ver en ficha /B



FECHA Y AUTOR:

DESCRIPCIÓN: *Poblado de tamaño medio situado en la cima de una colina.*

OBSERVACIONES: *Se trata de un poblado en altura, donde se conservan las terrazas y los muros que las conforman, sobre todo por sus flancos septentrionales. Es uno de los pocos asentamientos atribuidos al final del tercer milenio y principios del segundo localizado en este sector del término, rodeado de numerosas cuevas de enterramientos. En aceptable estado de conservación. También conocido como "Muntanyeta dels Galls". Referencia A-2 Inventario Arqueológico.*

ELEMENTOS IMPROPIOS:

ELEMENTOS DE INTERÉS:

CATÁLOGO DE BIENES Y ESPACIOS PROTEGIDOS

AYUNTAMIENTO DE ALZIRA - OFICINA DEL PLAN

DATOS DE LA PARCELA

Nº CATASTRAL: Polígono 26-2 Parcelas 11-a, 39 y 42
LONGITUD DE FACHADA: m
FONDO: m
SUPERFICIE: m²

EDIFICACIÓN Y USOS

Nº DE PLANTAS:
ALTURA:
USO DE LA PLANTA BAJA:
USO DEL RESTO DE PLANTAS:

FICHA Nº

I-132/B

ELEMENTO	TIPO o MATERIAL	ESTADO
ESTRUCTURA		
MUROS		
FORJADOS		
CUBIERTA		
REMATE		
DINTELES		
ELEMENTOS VOLADOS		
CARPINTERIA		
REJERIA		
BAJANTES		
HUMEDADES		
REVESTIMIENTOS		
PINTURAS		
ELEM. ORNAMENTALES		

B : buen estado
LP: d. leves puntuales
LE: d. leves extendidos
GP: d. graves puntuales
GE: d. graves extendidos

ASPECTO GLOBAL:

FECHA DE LA TOMA DE DATOS: Junio de 1994

PROPIEDAD: Municipal, Moll Gimeno D., Garrigues Borrull

DIRECTRICES PARTICULARES DE INTERVENCIÓN:

FUENTES Y REFERENCIAS:

Ferrer Clari, A. (1985). Aportación al estudio del poblamiento en la zona Sur de la Ribera del Xúquer. Memoria de Licenciatura. Inédita.

Llavador Forquet, D. y Ferrer Clari, A. (1987). Aportación al estudio del poblamiento en la zona Sur de la Ribera del Xúquer. Al-Gezira 3. Public. Ajuntament d'Alzira.

Martínez Pérez, A. (1985). La Cultura del Bronce Valenciano en la Ribera. Al-Gezira 1. Public. Ajuntament d'Alzira.

CATÁLOGO DE BIENES Y ESPACIOS PROTEGIDOS

A Y U N T A M I E N T O D E A L Z I R A - O F I C I N A D E L P L A N

DENOMINACIÓN: Cabeçol de Mir

LOCALIZACIÓN: Barranc de l'estret, sobre CV-50

Nº CATASTRAL: Polígono 24 Parcela 61

INVENTARIO DE BIENES INMUEBLES

FICHA Nº

I-133/A

ZONA DE ORDENANZAS:
Suelo No Urbanizable (SNUPP)

GRADO DE INTERÉS:
Alto

INTERÉS INTERIOR:
-

PROTECCIÓN:
Integral

DIRECTRICES PART. :
ver en ficha /B



FECHA Y AUTOR:

DESCRIPCIÓN: Antiguo asentamiento en lo alto por montículo, con restos de construcción

OBSERVACIONES: Esta en el limite con el término de Carcaixent. Pendiente de remitir ficha inventario a la Dirección General de Patrimonio Artístico. Referencia A-19, Inventario Arqueológico.

ELEMENTOS IMPROPIOS:

ELEMENTOS DE INTERÉS:

CATÁLOGO DE BIENES Y ESPACIOS PROTEGIDOS

AYUNTAMIENTO DE ALZIRA - OFICINA DEL PLAN

DATOS DE LA PARCELA

Nº CATASTRAL: *Polígono 24 Parcela 61*
LONGITUD DE FACHADA: m
FONDO: m
SUPERFICIE: m²

EDIFICACIÓN Y USOS

Nº DE PLANTAS:
ALTURA:
USO DE LA PLANTA BAJA:
USO DEL RESTO DE PLANTAS:

FICHA Nº

I-133/B

ELEMENTO	TIPO o MATERIAL	ESTADO
ESTRUCTURA		
MUROS		
FORJADOS		
CUBIERTA		
REMATE		
DINTELES		
ELEMENTOS VOLADOS		
CARPINTERIA		
REJERIA		
BAJANTES		
HUMEDADES		
REVESTIMIENTOS		
PINTURAS		
ELEM. ORNAMENTALES		

B : buen estado
LP: d. leves puntuales
LE: d. leves extendidos
GP: d. graves puntuales
GE: d. graves extendidos

ASPECTO GLOBAL:

FECHA DE LA TOMA DE DATOS: *Junio de 1994*

PROPIEDAD:

DIRECTRICES PARTICULARES DE INTERVENCIÓN:

FUENTES Y REFERENCIAS:

CATÁLOGO DE BIENES Y ESPACIOS PROTEGIDOS

AYUNTAMIENTO DE ALZIRA - OFICINA DEL PLAN

DENOMINACIÓN: *La muntanya assolada*
LOCALIZACIÓN: *Junto deposito agua urba. S. Bernat.*
Nº CATASTRAL: 60650/B6 (parcela Nº 116)

INVENTARIO DE BIENES INMUEBLES

FICHA Nº

I-134/A

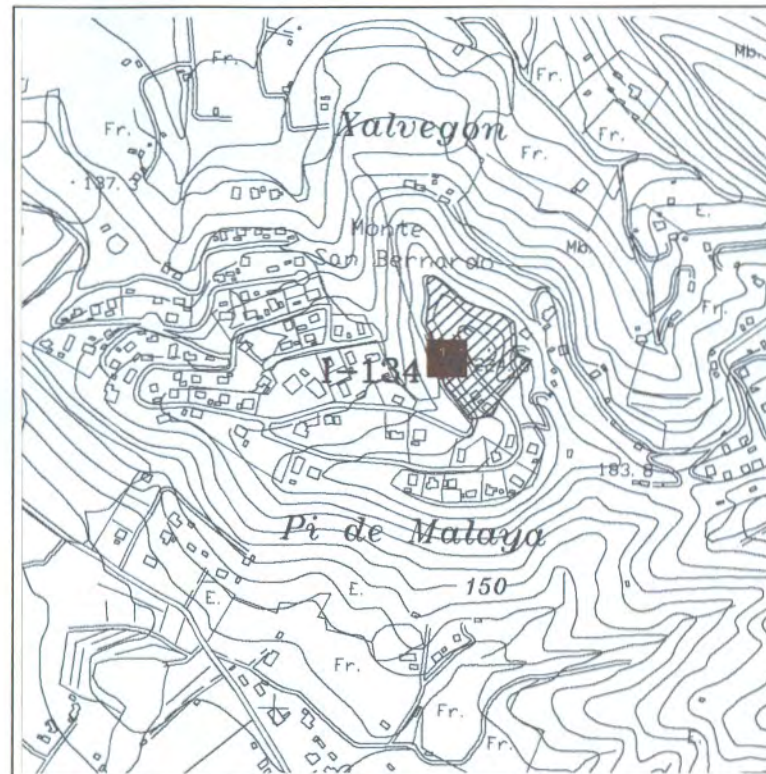
ZONA DE ORDENANZAS:
Suelo Urbano

GRADO DE INTERÉS:
Alto

INTERÉS INTERIOR:
-

PROTECCIÓN:
Integral

DIRECTRICES PART. :
ver en ficha /B



FECHA Y AUTOR:

DESCRIPCIÓN: *Despoblado amurallado en lo alto del cerro.*

OBSERVACIONES: *Se descubrió en los años 40, realizándose una excavación arqueológica. Con motivo de la urbanización y construcción del deposito de agua, se iniciaron en 1978 las excavaciones arqueológicas que todavía continúan. Referencia A-20, Inventario Arqueológico.*

ELEMENTOS IMPROPIOS:

ELEMENTOS DE INTERÉS:

CATÁLOGO DE BIENES Y ESPACIOS PROTEGIDOS

AYUNTAMIENTO DE ALZIRA - OFICINA DEL PLAN

DATOS DE LA PARCELA

Nº CATASTRAL: 60650/B6 (parcela 116) Urbanización Sant Bernat.

LONGITUD DE FACHADA: m
FONDO: m
SUPERFICIE: m2

EDIFICACIÓN Y USOS

Nº DE PLANTAS:
ALTURA:
USO DE LA PLANTA BAJA:
USO DEL RESTO DE PLANTAS:

FICHA Nº

I-134/B

ELEMENTO	TIPO o MATERIAL	ESTADO
ESTRUCTURA		
MUROS		
FORJADOS		
CUBIERTA		
REMATE		
DINTELES		
ELEMENTOS VOLADOS		
CARPINTERIA		
REJERIA		
BAJANTES		
HUMEDADES		
REVESTIMIENTOS		
PINTURAS		
ELEM. ORNAMENTALES		

B : buen estado
LP: d. leves puntuales
LE: d. leves extendidos
GP: d. graves puntuales
GE: d. graves extendidos

ASPECTO GLOBAL:

FECHA DE LA TOMA DE DATOS: Junio de 1994

PROPIEDAD: Privada

DIRECTRICES PARTICULARES DE INTERVENCIÓN:

FUENTES Y REFERENCIAS:

CATÁLOGO DE BIENES Y ESPACIOS PROTEGIDOS

AYUNTAMIENTO DE ALZIRA - OFICINA DEL PLAN

DENOMINACIÓN: Hospital Santa Lucia.
LOCALIZACIÓN: Carre L'Onda, 4
Nº CATASTRAL: 13634/01

INVENTARIO DE BIENES INMUEBLES

FICHA Nº

I-135/A

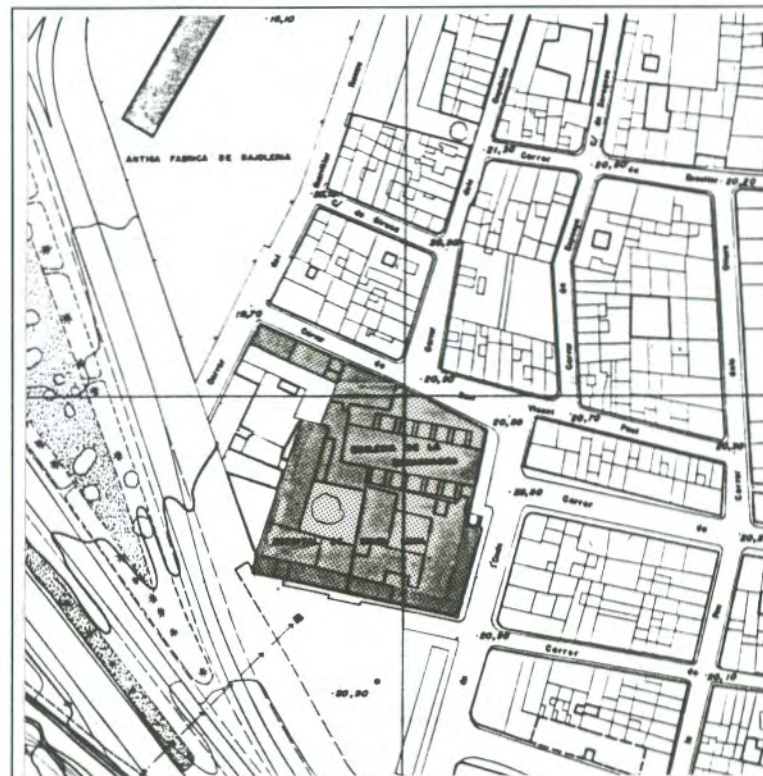
ZONA DE ORDENANZAS:
Suelo Urbano

GRADO DE INTERÉS:
Alto

INTERÉS INTERIOR:
-

PROTECCIÓN:
Integral

DIRECTRICES PART. :
ver en ficha /B



FECHA Y AUTOR:

DESCRIPCIÓN. Convento de Frailes Capuchinos. Fundado en el s. XVII por el Arzobispo y Virrey del Valencia, Juan de Ribera. La Iglesia se construyo en el s. XVIII. El conjunto ha sufrido numerosas reformas, sobre todo a partir de la exlastración de 1835, cuando paso a manos publicas, instalándose el Hospital Municipal. Conserva a pesar de ello, algo desfigurados, los dos claustros y algunas dependencias..

OBSERVACIONES: Rederencia A-30, Inventario Arqueológico.

ELEMENTOS IMPROPIOS:

ELEMENTOS DE INTERÉS:

CATÁLOGO DE BIENES Y ESPACIOS PROTEGIDOS

AYUNTAMIENTO DE ALZIRA - OFICINA DEL PLAN

DATOS DE LA PARCELA

Nº CATASTRAL: 13634/01

LONGITUD DE FACHADA:

m

FONDO:

m

SUPERFICIE:

m²

EDIFICACIÓN Y USOS

Nº DE PLANTAS:

ALTURA:

USO DE LA PLANTA BAJA:

USO DEL RESTO DE PLANTAS:

FICHA Nº

I-135/B

ELEMENTO	TIPO o MATERIAL	ESTADO
ESTRUCTURA		
MUROS		
FORJADOS		
CUBIERTA		
REMATE		
DINTELES		
ELEMENTOS VOLADOS		
CARPINTERIA		
REJERIA		
BAJANTES		
HUMEDADES		
REVESTIMIENTOS		
PINTURAS		
ELEM. ORNAMENTALES		

B : buen estado

LP: d. leves puntuales

LE: d. leves extendidos

GP: d. graves puntuales

GE: d. graves extendidos

ASPECTO GLOBAL:

FECHA DE LA TOMA DE DATOS: Junio de 1994

PROPIEDAD: SERVASA

DIRECTRICES PARTICULARES DE INTERVENCIÓN:

FUENTES Y REFERENCIAS:

CATÁLOGO DE BIENES Y ESPACIOS PROTEGIDOS

AYUNTAMIENTO DE ALZIRA - OFICINA DEL PLAN

DENOMINACIÓN: Hort de Maranyent

LOCALIZACIÓN: Partida de Maranyent Junto Ctra. CV-50

Nº CATASTRAL: Polígono 42 Parcela 21.

INVENTARIO DE BIENES INMUEBLES

FICHA Nº

I-136/A

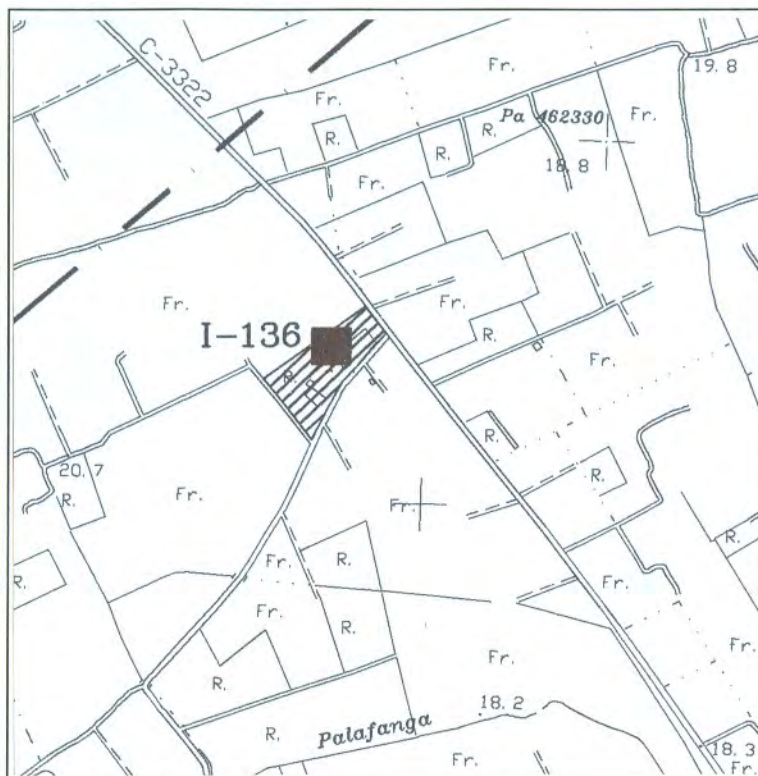
ZONA DE ORDENANZAS:
Suelo No Urbanizable (SNUPA)

GRADO DE INTERÉS:
Medio

INTERÉS INTERIOR:
-

PROTECCIÓN:
Parcial

DIRECTRICES PART. :
ver en ficha /B



FECHA Y AUTOR: Siglo XVIII.

DESCRIPCIÓN: Caserón de dos plantas con cubierta a dos aguas, facies simétrica, con puerta principal centrada, bajo arco escárzanos, flanqueada por cuatro vanos, los dos de los extremos cegados, los dos restantes enrejados, y emparrado que recorre la fachada. En el nivel superior cinco vanos coincidentes sobre los inferiores, el ventanal central con balcón y barandilla de forja. El patio o corral, caballerizas, andana y pallasas, se han ido alterando por transformaciones producidas en diferentes etapas. El interior destaca por pavimentos de barro cocido y baldosas vidriadas, o suelos empedrados, en la planta baja y alta, una habitación (en el nivel superior) cuyas paredes están decoradas con pinturas al temple, entre la que sobresale un paisaje murteño de grandes dimensiones que representa el Monasterio de la Murta al completo y el valle al fondo, pintado en el año 1846 según consta al pie del mural. Posee balsa con andamio y pozo, (antigua noria). A escasos metros de la fachada suroriental, una caseta de la lucha antigranizo.

OBSERVACIONES: Avanzado estado de abandono, amenaza de ruina. Referencia A-34, Inventario Arqueológico.

ELEMENTOS IMPROPIOS: Transformaciones que han alterado su aspecto originario, sobre todo en la zona del corral y parte agrícola.

ELEMENTOS DE INTERÉS: La casa, el patio, la caseta antigranizo.

CATÁLOGO DE BIENES Y ESPACIOS PROTEGIDOS

A Y U N T A M I E N T O D E A L Z I R A - O F I C I N A D E L P L A N

DATOS DE LA PARCELA

Nº CATASTRAL: *Polígono 42 Parcela 21.*

LONGITUD DE FACHADA: *m*

FONDO: *m*

SUPERFICIE: *m2*

EDIFICACIÓN Y USOS

Nº DE PLANTAS:

ALTURA:

USO DE LA PLANTA BAJA:

USO DEL RESTO DE PLANTAS:

FICHA Nº

I-136/B

ELEMENTO	TIPO o MATERIAL	ESTADO
ESTRUCTURA		
MUROS		
FORJADOS		
CUBIERTA		
REMATE		
DINTELES		
ELEMENTOS VOLADOS		
CARPINTERIA		
REJERIA		
BAJANTES		
HUMEDADES		
REVESTIMIENTOS		
PINTURAS		
ELEM. ORNAMENTALES		

B : buen estado

LP: d. leves puntuales

LE: d. leves extendidos

GP: d. graves puntuales

GE: d. graves extendidos

ASPECTO GLOBAL:

FECHA DE LA TOMA DE DATOS: *Junio de 1994*

PROPIEDAD: *Privada*

DIRECTRICES PARTICULARES DE INTERVENCIÓN: *Conservación y mantenimiento. Protección de las pinturas murales.*

FUENTES Y REFERENCIAS:

Plano de la Acequia Real del Jucar, de 1764-65, que se conserva en el Museo Municipal del Alzira.

CATÁLOGO DE BIENES Y ESPACIOS PROTEGIDOS

AYUNTAMIENTO DE ALZIRA - OFICINA DEL PLAN

DENOMINACIÓN: *Puente de Velasco.*
LOCALIZACIÓN: *Riu Verd, entre mas Roig i Barrablet.*
Nº CATASTRAL: *Polígonos 36, 38, 63 y 64.*

INVENTARIO DE BIENES INMUEBLES

FICHA Nº

I-137/A

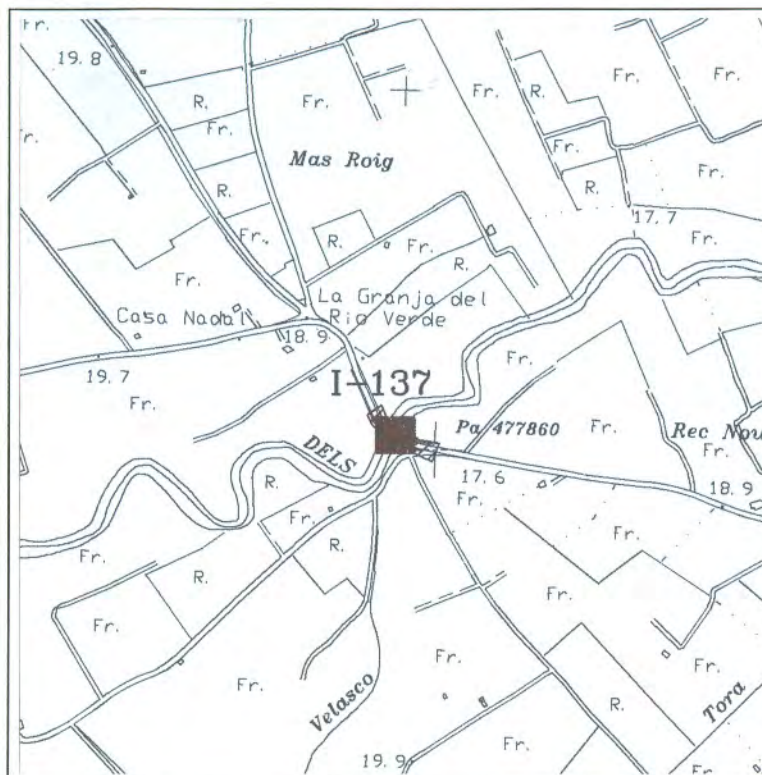
ZONA DE ORDENANZAS:
Suelo No Urbanizable (SNUPR)

GRADO DE INTERÉS:
Alto

INTERÉS INTERIOR:
-

PROTECCIÓN:
Integral

DIRECTRICES PART. :
ver en ficha /B



FECHA Y AUTOR:

DESCRIPCIÓN: *Ruinas del antiguo puente que cruzando el Riu Verd enlazaba Alzira-Guadassuar, y otros lugares como Cabanes, Mulata, Maranyent..., se conservan los arranques y los pies centrales, refiere el trazado antiguo y el nivel histórico, obras de ladrillo y pretils de piedra*

OBSERVACIONES: *Zona en estudio. Pendiente de remitir ficha de inventario a la dirección general de patrimonio Artístico. Referencia A-38, Inventario Arqueológico.*

ELEMENTOS IMPROPIOS:

ELEMENTOS DE INTERÉS:

CATÁLOGO DE BIENES Y ESPACIOS PROTEGIDOS

AYUNTAMIENTO DE ALZIRA - OFICINA DEL PLAN

DATOS DE LA PARCELA

Nº CATASTRAL: *Polígonos 36, 38, 63 y 64.*

LONGITUD DE FACHADA: *m*

FONDO: *m*

SUPERFICIE: *m2*

EDIFICACIÓN Y USOS

Nº DE PLANTAS:

ALTURA:

USO DE LA PLANTA BAJA:

USO DEL RESTO DE PLANTAS:

FICHA Nº

I-137/B

ELEMENTO	TIPO o MATERIAL	ESTADO
ESTRUCTURA		
MUROS		
FORJADOS		
CUBIERTA		
REMATE		
DINTELES		
ELEMENTOS VOLADOS		
CARPINTERIA		
REJERIA		
BAJANTES		
HUMEDADES		
REVESTIMIENTOS		
PINTURAS		
ELEM. ORNAMENTALES		

B : buen estado

LP: d. leves puntuales

LE: d. leves extendidos

GP: d. graves puntuales

GE: d. graves extendidos

ASPECTO GLOBAL:

FECHA DE LA TOMA DE DATOS: *Mayo-Junio 1997.*

PROPIEDAD:

DIRECTRICES PARTICULARES DE INTERVENCIÓN:

FUENTES Y REFERENCIAS:

CATÁLOGO DE BIENES Y ESPACIOS PROTEGIDOS

A Y U N T A M I E N T O D E A L Z I R A - O F I C I N A D E L P L A N

DENOMINACIÓN : Huerto del Remedio, "Hort de Cabrera"
LOCALIZACIÓN: Camí Vell de Corbera; Partida del Pla de Corbera
Nº DE REFERENCIA CATASTRAL: Polígono 52; Parcela 14
ZONA DE ORDENANZAS:
Suelo No Urbanizable Protegido Agrícola (SNUPA)

INVENTARIO DE BIENES INMUEBLES DE ALZIRA

BIEN DE RELEVANCIA LOCAL

FICHA Nº

I-138/A

CATEGORÍA ESPECÍFICA DEL BRL:

ESPACIO ETNOLÓGICO DE
INTERÉS LOCAL

VALORACIÓN DE SU INTERÉS:

GRADO DE INTERÉS: Alto
interés etnológico e histórico.

VALOR ARQUITECTÓNICO:

Alto. Las construcciones son representativas del momento histórico en que fueron construidas.

VALOR PAISAJÍSTICO:

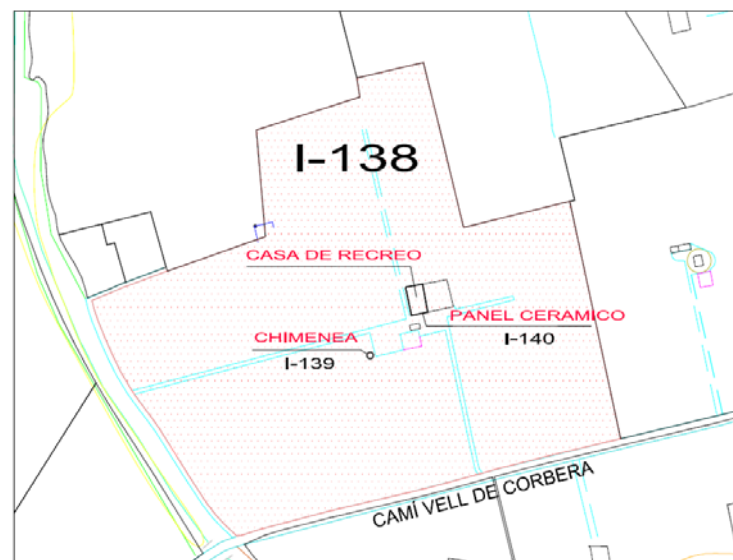
Alto. El conjunto de cultivos, árboles y zona de recreo se se incluyen en la categoría de Espacio Etnológico de Interés Local.

VALOR ETNOLÓGICO: Alto

PROTECCIÓN:

Integral

FOTOGRAFÍA GENERAL



DESCRIPCIÓN: Finca agrícola dedicada al cultivo del naranjo que data de la segunda mitad del S. XIX. Disponía de los adelantos propios de la época para la producción, recolección y almacenamiento de la naranja, que se conservan en la actualidad prácticamente inalterados. Tiene una extensión de 8 hectáreas y posee en su interior un conjunto edificatorio en el que destacan: El muro de mampostería (en la parte recayente al camí Vell de Corbera), puerta de acceso con entrador y jardín con fuentes ornamentales; Casa de labranza y Casa de recreo con panel cerámico de la Virgen del Remedio en la fachada principal; Horno de pan con bóveda de ladrillo, Chimenea de ladrillo donde se quemaba el carbón que alimentaba el motor de vapor para la extracción del agua del pozo (posteriormente el motor fue sustituido por eléctrico) y balsa donde se almacenaba el agua. Destacan en el jardín dos ejemplares de *Morus Kagayamae* "Fruitless" de más de 150 años de edad, que son las moreras sin fruto más antiguas de España.

OBSERVACIONES: El conjunto edificatorio incluye una **chimenea de ladrillo** y un **panel cerámico** que son por sí mismos BRL y se incluyen en el inventario con el número de referencia I-139 y I-140, respectivamente.

CATÁLOGO DE BIENES Y ESPACIOS PROTEGIDOS

A Y U N T A M I E N T O D E A L Z I R A - O F I C I N A D E L P L A N

FICHA N°

I-138/B

FECHA TOMA DE DATOS: octubre de 2008; junio de 2009; última toma de datos noviembre 2011

PROPIEDAD: Privada

CONDICIONES DE ACCESIBILIDAD: Patio cerrado

CONDICIONES DE SEGURIDAD: Buenas

ELEMENTOS IMPROPIOS: Torre eléctrica metálica y torreta de ladrillo para tendido eléctrico.

JUSTIFICACIÓN DEL ÁMBITO DE PROTECCIÓN:

El ámbito del bien es la totalidad de la parcela 14 del polígono 52, titularidad de Sofia Cabrera Sirera. El entorno de protección que se estima adecuado (entorno no urbano) es el comprendido en una distancia de 50 m a contar desde el contorno exterior de la parcela y en el caso del linde Norte se ampliará esta distancia hasta la carretera de Corbera (CV-510) abarcando la totalidad de las parcelas 18 y 19 del polígono 52, en las que se encuentra respectivamente "el Huerto y motor de San Jorge", catalogada con el número I-106 y Villa Quiqueta, catalogada con el I-107.

En este entorno de protección se preservará el paisaje rural tradicional y no se permitirán construcciones ni instalaciones que perturben la visual y contemplación del bien.

FUENTES Y REFERENCIAS: Informe de Carmen Perez-Olagüe, arquitecta de la Dirección de Patrimonio Artístico de la Conselleria de Cultura de 29 de Octubre de 2008; Informe del Arqueólogo Municipal, Agustí Ferrer Clari, de 17 de junio de 2009; Informe jurídico de Maria Bernal Sanz, miembro de Hispania Nostra, de 2008; Informe de José Ballester-Olmos y Carles Llopis, de la Universidad Politécnica de Valencia, de enero de 2008.

DESCRIPCIÓN GENERAL DE LA CASA DE RECREO :

ELEMENTO	TIPO o MATERIAL	ESTADO
ESTRUCTURA	Muraria	BUENO
MUROS	Mampostería tomada con mortero de cal	BUENO
FORJADOS	Madera con bóvedas cerámicas	BUENO
CUBIERTA	A dos aguas, con estructura de cerchas de madera con tirante metálico, tablero de rasilla y cobertura de teja árabe	BUENO
REMATE	No tiene	
DINTELES	Madera sin revestir	BUENO
ELEMENTOS VOLADOS	No existen	
CARPINTERIA	Madera	BUENO
REJERIA	Hierro forjado	BUENO
BAJANTES	Canalones y bajantes de zinc	BUENO
HUMEDADES	Escasas	
REVESTIMIENTOS	No tiene	
PINTURAS	De cal	BUENO
ELEM. ORNAMENTALES	Guardacantones en la puerta de entrada de carros, con las iniciales de la propietaria y Panel cerámico (ficha I-140 del catálogo)	BUENO

ASPECTO GLOBAL: BUENO

DIRECTRICES PARTICULARES DE INTERVENCIÓN:

El nivel de protección integral incluye las construcciones, recintos o elementos que deban ser conservados íntegramente por su carácter singular o monumental y por razones históricas o artísticas, preservando sus características arquitectónicas, botánicas o ambientales originarias.

Sólo se admitirán obras de restauración y conservación que persigan el mantenimiento o refuerzo de los elementos estructurales así como la mejora del estado general o instalaciones del inmueble protegido, siempre de conformidad a lo dispuesto en el art. 50.6 de la Ley 4/1998, del Patrimonio Cultural Valenciano.

CATÁLOGO DE BIENES Y ESPACIOS PROTEGIDOS

AYUNTAMIENTO DE ALZIRA - OFICINA DEL PLAN

OTROS ELEMENTOS DE INTERÉS:



FICHA N°

I-138/C

ENTRADOR CON JARDÍN Y Balsa

FUENTE Y LAVADERO

CATÁLOGO DE BIENES Y ESPACIOS PROTEGIDOS

AYUNTAMIENTO DE ALZIRA - OFICINA DEL PLAN



FICHA N°

I-138/D

ALREDEDORES DE LA CASA



PUERTA DE ACCESO Y MURO DE MAMPOSTERIA

MORERA CENTENARIA (*Morus Kagayamae*), ejemplares de moreras sin fruto más antiguas de España

CATÁLOGO DE BIENES Y ESPACIOS PROTEGIDOS

AYUNTAMIENTO DE ALZIRA - OFICINA DEL PLAN

FICHA Nº

I-138/E

HORNO DE PAN CON
BÓVEDA DE LADRILLO



POZO

CATÁLOGO DE BIENES Y ESPACIOS PROTEGIDOS

AYUNTAMIENTO DE ALZIRA - OFICINA DEL PLAN

FICHA Nº

I-138/F

ÁMBITO DEL BIEN:

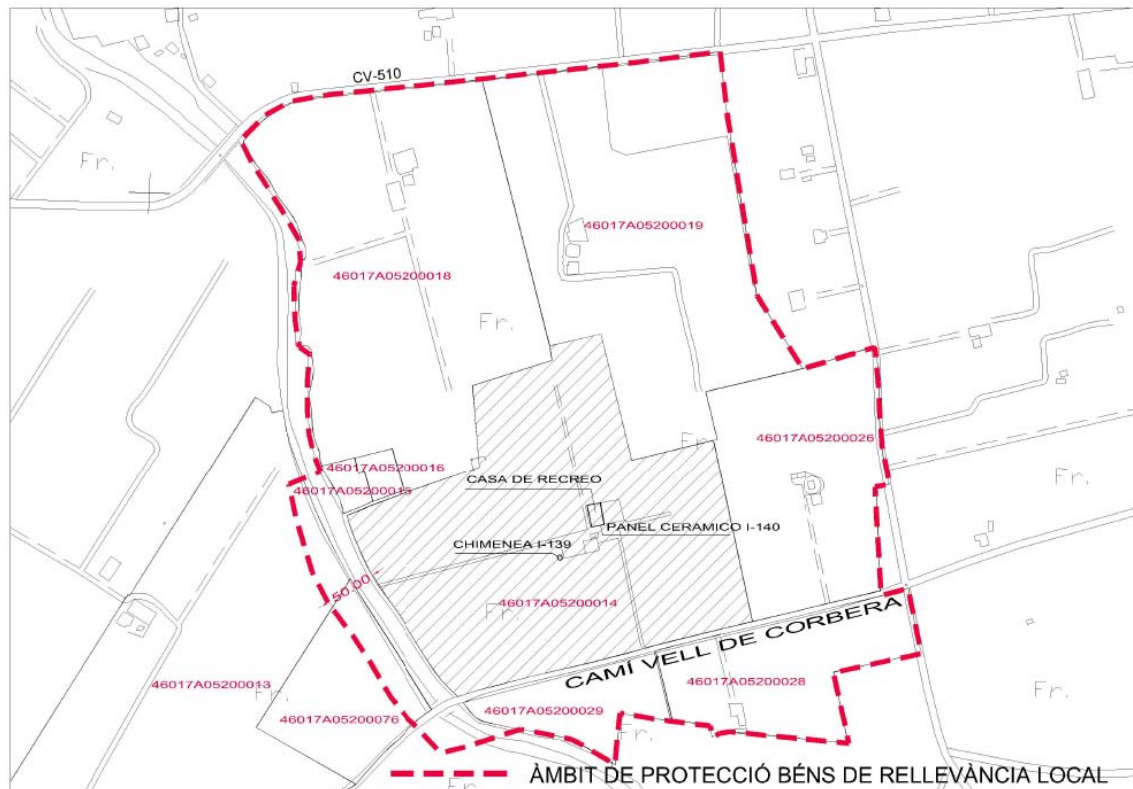
El ámbito del bien es la totalidad de la parcela 14 del polígono 52, conocido también como "Hort de Cabrera".

JUSTIFICACIÓN DEL ENTORNO DE PROTECCIÓN:

El entorno de protección que se considera adecuado afecta a las parcelas colindantes por el norte, este y sur, abarcando la totalidad de las parcelas 15, 16, 18, 19, 26, 28 y 29 todas ellas del polígono 52. Por el oeste, nos encontramos con el Barranc de la Murta, elemento que de barrera geográfica, por lo que se considera suficiente que por este linde el entorno de protección se sitúe a 50 m a contar desde el contorno exterior de la parcela.

En este entorno de protección se preservará el paisaje rural tradicional y no se permitirán construcciones ni instalaciones que perturben la visual y contemplación del bien.

OBSERVACIONES: En el entorno existen algunos edificios ya catalogados por sus valores arquitectónicos; así en las parcelas 18 y 19 del polígono 52, situadas al norte de la parcela, nos encontramos respectivamente con: "el Huerto y motor de San Jorge", catalogado con el número I-106 y Villa Quiqueta, catalogada con el I-107.



CATÁLOGO DE BIENES Y ESPACIOS PROTEGIDOS

A Y U N T A M I E N T O D E A L Z I R A - O F I C I N A D E L P L A N

DENOMINACIÓN : Chimenea de ladrillo

LOCALIZACIÓN: Huerto del Remedio, Camí Vell de Corbera

UBICACIÓN: Junto a la edificación auxiliar que alberga el pozo

Nº REF. CATASTRAL: Polígono 52; Parcela 14

ZONA DE ORDENANZAS:

Suelo No Urbanizable Protegido Agrícola (SNUPA)

FOTOGRAFÍA GENERAL



INVENTARIO DE BIENES INMUEBLES DE ALZIRA

BIEN DE RELEVANCIA LOCAL

FICHA Nº

I-139/A

CATEGORÍA ESPECÍFICA DEL BRL:

ESPACIO ETNOLÓGICO DE
INTERÉS LOCAL

VALORACIÓN DE SU INTERÉS:

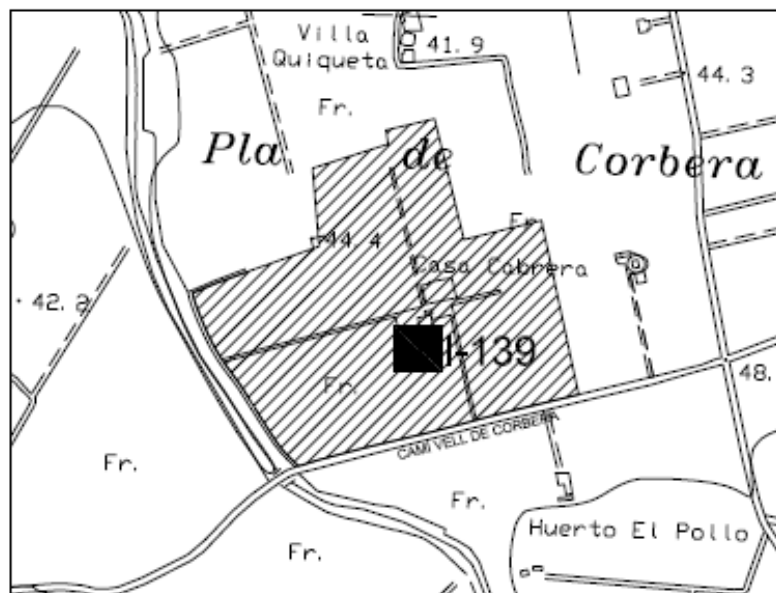
GRADO DE INTERÉS: Alto
interés etnológico e
histórico.

VALOR ETNOLÓGICO: Alto,
por su composición y estructura
de la época

PROTECCIÓN:

Integral

PLANO EMPLAZAMIENTO



DESCRIPCIÓN: Chimenea industrial de ladrillo, de sección octogonal y con basamento de planta cuadrangular, decorada de ladrillo en la unión base-chimenea y sin remate final. Se construyó para quemar el carbón que alimentara el motor de vapor de agua para la extracción de agua del pozo para el riego de las plantaciones.

OBSERVACIONES: Forma parte de una finca agrícola y un conjunto edificatorio que comprende: muro de mampostería, entrador, zona de recreo, casa de labranza y casa de recreo; incluida en el catálogo de bienes inmuebles como Bien de Relevancia Local, en la categoría específica de ESPACIO ETNOLÓGICO DE INTERÉS LOCAL, con el número **I-138** y un panel cerámico que es por sí mismo es BRL y se incluye en el inventario con el número de referencia **I-140**.

CATÁLOGO DE BIENES Y ESPACIOS PROTEGIDOS

A Y U N T A M I E N T O D E A L Z I R A - O F I C I N A D E L P L A N

FICHA Nº

I-139/B

FECHA TOMA DE DATOS: octubre de 2008; junio de 2009; última toma de datos noviembre 2011

PROPIEDAD: Privada

CONDICIONES DE ACCESIBILIDAD: Patio cerrado

CONDICIONES DE SEGURIDAD: Buenas

ELEMENTOS IMPROPIOS: cobertizo adosado a la chimenea, realizado abase de estructura metálica y cubrición de fibrocemento

DIRECTRICES PARTICULARES DE INTERVENCIÓN:

El nivel de protección integral incluye las construcciones, recintos o elementos que deban ser conservados íntegramente por su carácter singular o monumental y por razones históricas o artísticas, preservando sus características arquitectónicas, botánicas o ambientales originarias.

Sólo se admitirán obras de restauración y conservación que persigan el mantenimiento o refuerzo de los elementos estructurales así como la mejora del estado general del inmueble protegido, siempre de conformidad a lo dispuesto en el art. 50.6 de la Ley 4/1998, del Patrimonio Cultural Valenciano.

DESCRIPCIÓN GENERAL DEL INMUEBLE:

ELEMENTO	TIPO o MATERIAL	ESTADO
ESTRUCTURA	Ladrillo	BUENO
MUROS	Ladrillo	Desperfectos puntuales en el ladrillo del basamento
HUMEDADES	Leves	
REVESTIMIENTOS	No tiene	
ELEM. ORNAMENTALES	Decoración de ladrillo en la unión base-chimenea	BUENO

ASPECTO GLOBAL: Bueno



DETALLES

CATÁLOGO DE BIENES Y ESPACIOS PROTEGIDOS

A Y U N T A M I E N T O D E A L Z I R A - O F I C I N A D E L P L A N

DENOMINACIÓN : Panel cerámico "Nuestra Señora del Remedio"

LOCALIZACIÓN: Huerto del Remedio, Camí Vell de Corbera

UBICACIÓN: En la fachada principal de la casa de recreo.

Nº DE REFERENCIA CATASTRAL: Poligono 52; Parcela 14

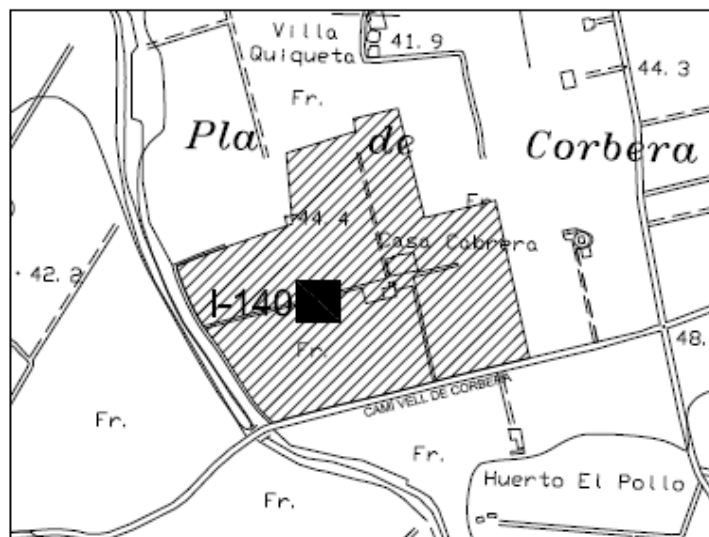
ZONA DE ORDENANZAS:

Suelo No Urbanizable Protegido Agrícola (SNUPA)



INVENTARIO DE BIENES INMUEBLES DE ALZIRA

BIEN DE RELEVANCIA LOCAL



PLANO EMPLAZAMIENTO

FICHA Nº

I-140/A

CATEGORÍA ESPECÍFICA DEL BRL:

ESPACIO ETNOLÓGICO DE
INTERÉS LOCAL

VALORACIÓN DE SU INTERÉS:

GRADO DE INTERÉS: Alto

VALOR ETNOLÓGICO: Alto

PROTECCIÓN:

Integral

DESCRIPCIÓN: Cerámica devocional: Representación de Nuestra Señora del Remedio.

Compuesto por 9 azulejos en la zona central, Los tres azulejos centrales son cuadrados y los 6 restantes situados a los lados están recortados o parcialmente cubiertos. Alrededor de esta imagen hay una cenefa compuesta por 22 azulejos rectangulares de diversos tamaños con decoración floral y geométrica en blanco y azul. Estos 22 azulejos están enmarcados por el interior y exterior por una moldura convexa de color azul cobalto.

TEMA: .Se representa a la Virgen del Remedio. Imagen coronada, vestida con túnica blanca y manto azul. Lleva al niño Jesús en brazos, también coronado con una aureola. A los pies de la Virgen se sitúan dos ángeles y entre ellos una leyenda donde se lee: "Ntra. Sra. del Remedio". En la parte superior hay representados tres querubines alados, uno en la parte derecha y dos en la izquierda.

OBSERVACIONES: Forma parte de una finca agrícola y un conjunto edificatorio que comprende: muro de mampostería, entrador, zona de recreo, casa de labranza y casa de recreo; incluida en el catálogo de bienes inmuebles como Bien de Relevancia Local, en la categoría específica de ESPACIO ETNOLÓGICO DE INTERÉS LOCAL, con el número I-138 y una chimenea de ladrillo que es por si misma BRL y se incluye en el inventario con el número de referencia I-139.

CATÁLOGO DE BIENES Y ESPACIOS PROTEGIDOS

A Y U N T A M I E N T O D E A L Z I R A - O F I C I N A D E L P L A N

FECHA TOMA DE DATOS: octubre de 2008; junio de 2009; última toma de datos noviembre 2011

PROPIEDAD: Privada

CONDICIONES DE ACCESIBILIDAD: Patio cerrado

CONDICIONES DE SEGURIDAD: Buenas

FECHA Y AUTOR: Principios del siglo XX, desconocido

DIRECTRICES PARTICULARES DE INTERVENCIÓN: Sólo se admitirán obras de restauración y conservación que persigan el mantenimiento o refuerzo de los elementos estructurales así como la mejora del estado general o instalaciones del inmueble protegido, siempre de conformidad a lo dispuesto en el art. 50.6 de la Ley 4/1998, del Patrimonio Cultural Valenciano.

FICHA N°

I-140/B

DESCRIPCIÓN GENERAL DEL INMUEBLE:

ELEMENTO	TIPO o MATERIAL	ESTADO CONSERVACIÓN
MEDIDAS:	Panel central 60 x 60 cm. aprox	BUENO
INSCRIPCIONES:	Ntra. Sra. Del Remedio	
TÉCNICA Y MATERIA:	Artesanal; cerámica policromada	
ELEM. ORNAMENTALES	Cenefa regular, con decoración floral y geométrica	REGULAR: falta de policromía por desprendimiento de la cerámica
ELEMENTOS IMPROPIOS:	Ninguno	

ASPECTO GLOBAL: Bueno

FACHADA GENERAL



CATÁLOGO DE BIENES Y ESPACIOS PROTEGIDOS

AYUNTAMIENTO DE ALZIRA - OFICINA DEL PLAN

DENOMINACIÓN: *Hort de, "Fleixa".*

LOCALIZACIÓN: *Cami Umbria de la Murta*

Nº CATASTRAL: *Poligono 58; Parcela 67.*

INVENTARIO DE BIENES INMUEBLES

FICHA Nº

I-141A

ZONA DE ORDENANZAS:

Suelo No Urbanizable (SNUPA)

GRADO DE INTERÉS:

Medio

INTERÉS INTERIOR:

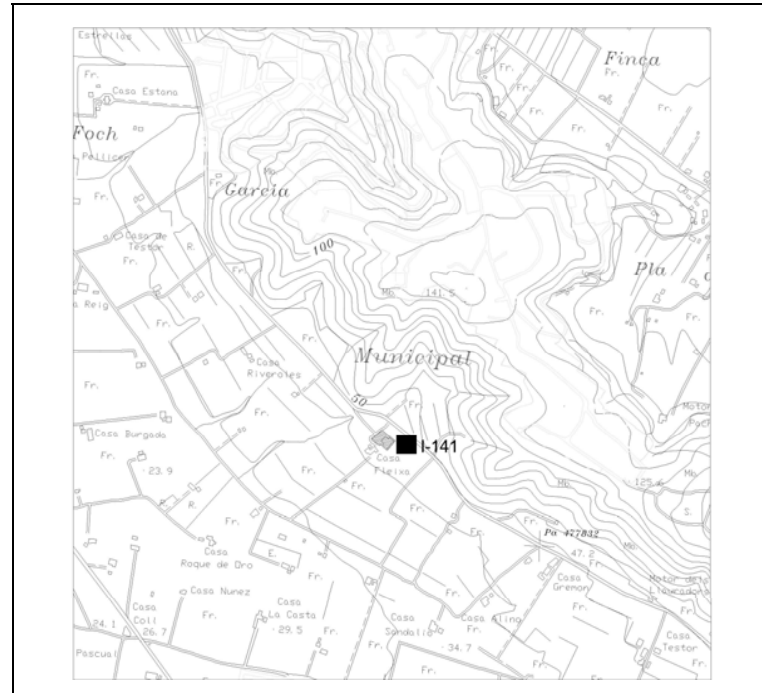
--

PROTECCIÓN:

Parcial

DIRECTRICES PART. :

Ver en ficha /B



FECHA Y AUTOR: *El año de construcción se estima en el entorno de 1.900.*

DESCRIPCIÓN: *Casa de recreo de principios del siglo XX, de estilo modernista, tanto por su diseño como por sus características constructivas.*

El cuerpo principal del conjunto, objeto de catalogación, es de planta rectangular y responde a una tipología denominada casa a "dos mans", con acceso principal centrado, que separa dos habitaciones y conforma una sola estancia situada al fondo de la planta. A la planta superior se accede mediante escalera y está compuesta por cuatro estancias y un baño.

La fachada principal se compone de dos niveles, con una marcada moldura, que separa la planta basamental de la superior. La primera dispone de dos huecos simétricos adintelados con remates moldurados, y uno central de mayor tamaño, con idénticas características decorativas, que cumple la función de acceso principal a la vivienda. El paramento es liso con unas hendiduras horizontales que rememoran los antiguos almohadillados de sillares. El cuerpo superior también dispone de tres huecos adintelados, con balcones de hierro sobre losa moldurada, coincidente con la moldura separadora de las dos plantas. Se remata con una prominente cornisa y antepecho, con cuatro florones coronando el conjunto.

OBSERVACIONES: *En la parte posterior se adosa otro cuerpo mayor de planta también rectangular, que libera un patio central articulador de estos dos cuerpos rodeado de espacios porticados, anteriormente abiertos para el uso de establos, y hoy cerrados en parte, para ubicar un aseo, cocina y diversas estancias. al cual se le adosa*

ELEMENTOS IMPROPIOS: *Escasos.*

ELEMENTOS DE INTERÉS: *Las fachadas y el conjunto de elementos que componen el cuerpo de la casa y su entorno.*

CATÁLOGO DE BIENES Y ESPACIOS PROTEGIDOS

A Y U N T A M I E N T O D E A L Z I R A - O F I C I N A D E L P L A N

DATOS DE LA PARCELA

Nº CATASTRAL: Polígono 58, Parcela 67
LONGITUD DE FACHADA: 14,40 m
FONDO: 10 m
SUPERFICIE: 144 m² (cuerpo principal)

EDIFICACIÓN Y USOS

Nº DE PLANTAS: 2
ALTURA: 8,79 m + 1,31 m antepecho de remate
USO DE LA PLANTA BAJA: Vivienda
USO DEL RESTO DE PLANTAS: Vivienda

FICHA Nº

I-141/B

ELEMENTO	TIPO o MATERIAL	ESTADO
ESTRUCTURA	Muraría	B
MUROS	Mampostería tomada con mortero de cal	B
FORJADOS	De madera con bóvedas cerámicas	B
CUBIERTA	Inclinada de teja árabe	B
REMATE	Moldurados	B
DINTELES	Madera revestidos	B
ELEMENTOS VOLADOS	Tres elementos en la parte frontal (el central de mayores dimensiones) con balcones de hierro sobre losa de piedra caliza	B
CARPINTERIA	Madera	B
REJERIA	Hierro forjado	B
BAJANTES	Cobre en la parte superior y hierro fundido en la parte inferior	B
HUMEDADES	Escasas	B
REVESTIMIENTOS	Mortero de cal con tratamiento superficial de pintura	B
ELEM. ORNAMENTALES	Remates, cornisas y florones	B

ASPECTO GLOBAL: B

B : buen estado

LP: d. leves puntuales

LE: d. leves extendidos

GP: d. graves puntuales

GE: d. graves extendidos

FECHA DE LA TOMA DE DATOS: Julio de 2011.

PROPIEDAD: Privada

DIRECTRICES PARTICULARES DE INTERVENCIÓN: De acuerdo con el art. 185 del Decreto 67/2006, de 19 de mayo, del Consell, por el que se aprueba el Reglamento de Ordenación y Gestión Territorial y Urbanística, en referencia al artículo 77 de la Ley Urbanística Valenciana, en caso de protección parcial pueden autorizarse:

- Las obras congruentes con los valores catalogados siempre que se mantengan los elementos definitorios de la estructura arquitectónica o espacial tales como los espacios libres, alturas y forjados, jerarquización de volúmenes interiores, escaleras principales, el zaguán si lo hubiera, la fachada y demás elementos propios.

- La demolición de algunos de los elementos señalados en el apartado anterior cuando no gocen de protección específica por el catálogo, en bienes no inscritos en el Inventario General del Patrimonio Cultural Valenciano, y, además, sean de escaso valor definitorio del conjunto o cuando su preservación comporte graves problemas de cualquier índole para la mejor conservación del inmueble. En ningún caso podrán ser objeto de demolición la fachada o fachadas principales o características ni los espacios principales de acceso o distribución interior. Cuando su estado de conservación exija intervenciones de demolición parcial, siempre se reconstruirá el elemento demolido con idénticas técnicas constructivas y reutilizando los elementos de sillería, cerrajería, materiales cerámicos, carpintería u otros que puedan conservarse y reutilizarse

FUENTES Y REFERENCIAS:

PLA GENERAL

REFUNDIT GNER 2002

ARQUEOLÒGIC



AJUNTAMENT D'ALZIRA

Nº ORDEN	REF. CATASTRAL	DENOMINACIÓN	LOCALIZACIÓN
A-1	50400/63	Cova dels Gats	Valletes de Bru
A-2	Polígono 26-2 Parcelas 11-a, 39 y 42	Cabeçol de les Valletes	Partida Casella
A-3	Polígono 25 Parcela 52	Cova de les Aranyes	Partida Terrers
A-4	Polígono 24 Parcela 10b	Cova de les Meravelles	Partida Vilella-Alta
A-5	Polígono 12-13 Parcela 7-e	Coveta de la Muntanyeta Assolada	Partida Pla de Corbera
A-6	Polígono 12 Parcela 26	Abrics del Barranc del Xavegó	Partida Jalvegon
A-7	Polígono 4 Parcela 297	Casas de Moncada	Partida del Cano
A-8	Polígono 34 Parcela 204 a-b	Sequers de Sant Bernat	Partida de San Bernardo
A-9	32950/03	Necrópolis de Tisneres	Carretera de Albalat
A-10	S/REF. CATASTRAL	Pont de Sant Bernat	Avenida dels Sants Patrons
A-11	Polígono 44 Parcelas 181 y 184	Molí de Genis	Partida del Pla
A-12	Polígonos 1, 2 y 44	Cruz Cubierta	Carretera CV-42, tramo Alzira-Algemesi
A-13	Polígonos 3, 44, 45 y 46	Puente de Carlos I	Antiguo camino a Valencia
A-14	Polígonos 35, 36 y 37	Mulata	Partida de Mulata
A-15	Polígonos 38, 39, 40 y 41	Cabañes	Partida de Cabañes
A-16	Polígonos 32 y 33	El Toro	Junto a la Carretera CV-550
A-17	Polígono 30 Parcelas 80 y 68	Molí de Fus	Partida de Materna
A-18	17680/22	Necrópolis de l'Escola Pia	C/ Escuelas Pias
A-19	Polígono 24 Parcela 61	Cabeçol de Mir	Barranc de l'estret, sobre CV-50
A-20	60650/B6 (Parcela 116)	La Muntanyeta Assolada	Junto deposito agua Urbanización San Bernardo
A-21	23860/03	Les Cases de Xixerà	Partida de Xixerà
A-22	Polígono 12 Parcela 20	Cova de Alfonso	Partida del Plà de Corbera
A-23	S/REF. CATASTRAL	Puntal de la Rambla de la Senyora	La Garrofera, junto Rambla Senyora
A-24	S/REF. CATASTRAL	Puntal de Tous Nou	La Garrofera, monte El Palmeral
A-25	Polígono 56 parcela 3	Parajes de la Casella y Murta	Sierra de Corbera y la Murta
A-26	30710/01	Muntanyeta del Salvador	Ermita y entorno
A-27	26710/01	Conjunto Santa Barbera	C/ Independencia
A-28	17680/22	Escoles Pies (antiguo convento)	C/ Escuelas Pias
A-29	Polígono 38 Parcela 96	Sequer de Joana	Partida de Prada
A-30	13634/01	Hospital Santa Lucia	C/ L'Onda, 4
A-31	S/REF. CATASTRAL	Conjunto de la Vila	Barrio Histórico
A-32	16700/10	Antigua Iglesia de San Juan	C/ San Juan

Nº ORDEN	REF. CATASTRAL	DENOMINACIÓN	LOCALIZACIÓN
A-33	Polígonos 27 y 60	Vilella	Partida Vilella-Alta
A-34	Polígono 42 Parcela 21	Casa del Maranyent	Partida del Maranyent, junto Ctra. CV-50
A-35	Polígono 24 Parcela 70	Cova dels Tres Granis	Partida Calat Gros
A-36	S/REF. CATASTRAL	Vías Romanas	Todo el Termino Municipal
A-37	Polígono 14 Parcela 1	Ruinas de la Murta	Valle de la Murta
A-38	Polígonos 36, 38, 63 y 64	Puente de Velasco	Rui Verd, entre Partidas Mas Roig y Barrablet
A-39	S/REF. CATASTRAL	Pont de Sant Gregori	En la proximidad puente de la variante
A-40	16081/01	L'Alborxi	Detrás Residencia Teresa Jornet

CATÁLOGO DE BIENES Y ESPACIOS PROTEGIDOS

AYUNTAMIENTO DE ALZIRA - OFICINA DEL PLAN

DENOMINACIÓN: *Cova dels gats*

LOCALIZACIÓN: *Valletes de Bru*

Nº CATASTRAL: 50400/63

INVENTARIO ARQUEOLÓGICO

FICHA Nº

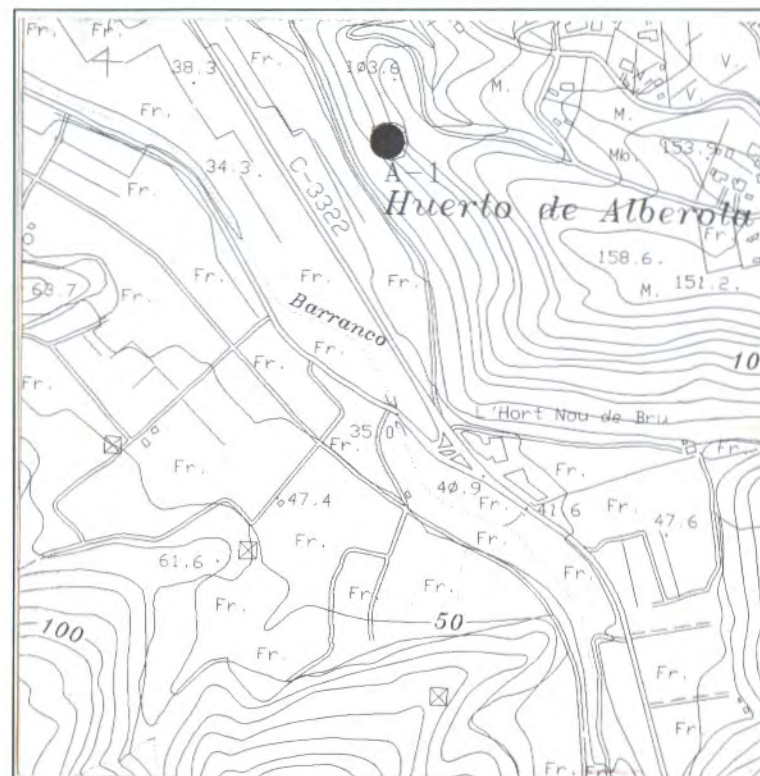

A-1/A

CLASIFICACION DEL SUELO:
Suelo no Urbanizable (SNUPP)

GRADO DE INTERÉS:
Alto

PROTECCIÓN:
Tutela Arqueológica

DIRECTRICES PART.:
ver en ficha /B



DESCRIPCIÓN: Grieta de 15 m. de fondo por 20 m. de longitud, tapada parcialmente por desprendimientos de grades rocas. Se divide interiormente en dos por un gran espolón estalagmítico.

OBSERVACIONES: El yacimiento ha sufrido numerosas expoliaciones; en 1980 se procedió a recuperar algunos de sus fondos por el S.I.P. ,a pesar de estar casi totalmente arrasado, el valor de sus fondos arqueológicos obliga a su conservación como interesante enterramientos

CATÁLOGO DE BIENES Y ESPACIOS PROTEGIDOS

AYUNTAMIENTO DE ALZIRA - OFICINA DEL PLAN

DATOS CULTURALES

EXCAVACIONES: 1965 y 1980

TIPO DE YACIMIENTO: Cueva de enterramientos

ADSCRIPCIÓN CULTURAL: Neolítico Final edad de bronce

CRONOLOGÍA: II milenio a.C.

USOS y CONSERVACIÓN

USO: Ninguno

CONSERVACIÓN: Arrasado casi en su totalidad

PELIGRO DE DESTRUCCIÓN: Urbanización, Saqueos clandestinos

FICHA Nº

A-1/B

REGISTRO DE MATERIALES

LÍTICOS	Puntas de flecha; cazuela de piedra pulida; brazalete de arquero	Si
CERÁMICOS	Campaniforme decorada sin decorar, recipientes y cazuelas etc.	Si
METÁLICOS	Puñal triangular con remaches, punzón de cobre, punta de palmela	Si
HUESOS	Restos humanos, espátula plana, punzones de agujas	Si
ESTRUCTURAS		
OTROS	Elementos de adorno, botones V, perlas de collar discoidales	Si

FECHA DE LA TOMA DE DATOS: Junio de 1994

PROPIEDAD: Rawson Mackenzie

DIRECTRICES PARTICULARES DE INTERVENCIÓN: Protección de su zona de influencia, un radio de 15 m. mínimo. Será de aplicación el Título III, de la Ley 4/98, de 11 de Junio del Patrimonio Cultural Valenciano.

FUENTES Y REFERENCIAS:

Fletcher, D. La labor del S.I.P. y su museo de 1965. Valencia, 1967.

Bernabeu, J. (1984). El vaso campaniforme en el País Valenciano. serie T.V.S.I.P. nº 80. València, 1984.

Martínez, A. (1984). La Cultura del Bronce Valenciano en la Ribera. Rev. Al-Gezira 1. Alzira 1985.

Martínez, A. (1986). La Cova dels Gats. Rev. Al-Gezira 2. Alzira 1986.

CATÁLOGO DE BIENES Y ESPACIOS PROTEGIDOS

A Y U N T A M I E N T O D E A L Z I R A - O F I C I N A D E L P L A N

DENOMINACIÓN: Cabeçol de les Valletes
LOCALIZACIÓN: Partida La Casella
Nº CATASTRAL: Polígono 26-2 Parcelas 11-a, 39 y 42

INVENTARIO ARQUEOLÓGICO

FICHA Nº

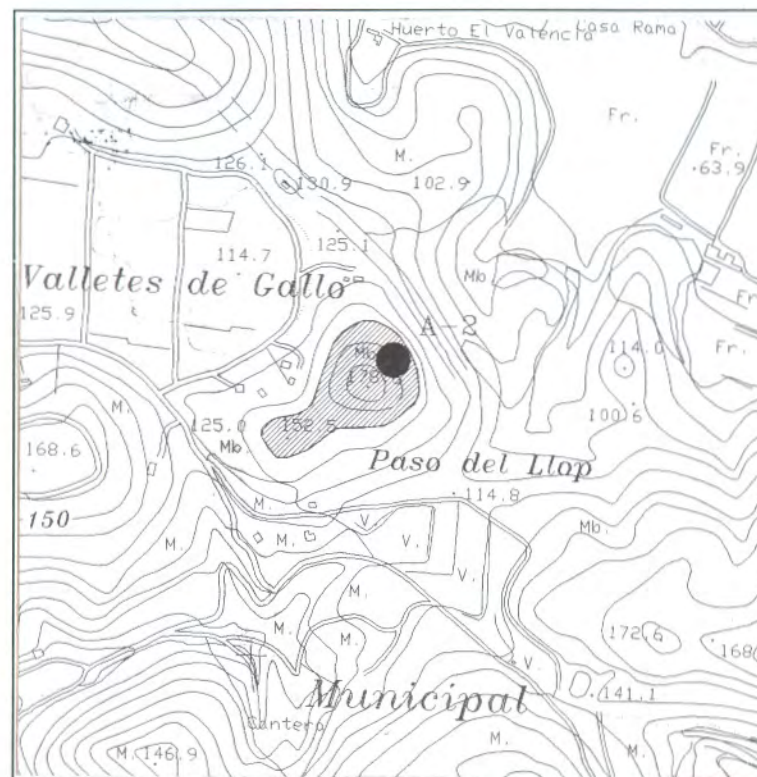
A-2/A

CLASIFICACION DEL SUELO:
Suelo no Urbanizable (SNUPP)

GRADO DE INTERÉS:
Alto

PROTECCIÓN:
Tutela Arqueológica

DIRECTRICES PART.:
ver en ficha /B



DESCRIPCIÓN: Poblado de tamaño medio situado en la cima de una colina.

OBSERVACIONES: Se trata de un poblado en altura, donde se conservan las terrazas y los muros que las conforman, sobre todo por sus flancos septentrionales. Es uno de los pocos asentamiento atribuidos al final del tercer milenio y principios del segundo localizado en este sector del termino, rodeado de numerosas cuevas de enterramientos. En aceptable estado de conservación. También conocido como "Muntanyeta dels Galls". Referencia I-132, Inventario de Bienes Inmuebles.

CATÁLOGO DE BIENES Y ESPACIOS PROTEGIDOS

AYUNTAMIENTO DE ALZIRA - OFICINA DEL PLAN

DATOS CULTURALES

EXCAVACIONES: Prospecciones

TIPO DE YACIMIENTO: Poblado

ADSCRIPCIÓN CULTURAL: Inicios de la edad del bronce

CRONOLOGÍA: II milenio a.C.

USOS y CONSERVACIÓN

USO: Ninguno

CONSERVACIÓN: Erosionada la parte más alta

PELIGRO DE DESTRUCCIÓN: Urbanizaciones; Saqueos clandestinos

FICHA N°

A-2/B

REGISTRO DE MATERIALES

LÍTICOS	Un fragmento de molino, algunas esquirlas de sílex sin recortar	Si
CERÁMICOS	Fragmento de cazuela con asa y otros informes	Si
METÁLICOS		
HUESOS		
ESTRUCTURAS	Varios muros de unas cuatro hiladas de piedras irregulares	Si
OTROS		

FECHA DE LA TOMA DE DATOS: Junio de 1994

PROPIEDAD: Municipal, Moll Gimeno D., Garrigues Borrull

DIRECTRICES PARTICULARES DE INTERVENCIÓN: Será de aplicación el Título III, de la Ley 4/98, de 11 de Junio del Patrimonio Cultural Valenciano.

FUENTES Y REFERENCIAS:

Ferrer Clari, A. (1985). Aportación al estudio del poblamiento en la zona Sur de la Ribera del Xúquer. Memoria de Licenciatura. Inédita.

Llavador Forquet, D. y Ferrer Clari, A. (1987). Aportación al estudio del poblamiento en la zona Sur de la Ribera del Xúquer. Al-Gezira 3. Public. Ajuntament d'Alzira.

Martínez Pérez, A. (1985). La Cultura del Bronce Valenciano en la Ribera. Al-Gezira 1. Public. Ajuntament d'Alzira.

CATÁLOGO DE BIENES Y ESPACIOS PROTEGIDOS

AYUNTAMIENTO DE ALZIRA - OFICINA DEL PLAN

DENOMINACIÓN: *Cova de les Aranyes*

LOCALIZACIÓN: *Partida Terrers*

Nº CATASTRAL: *Polígono 25 Parcela 52*

INVENTARIO ARQUEOLÓGICO

FICHA Nº

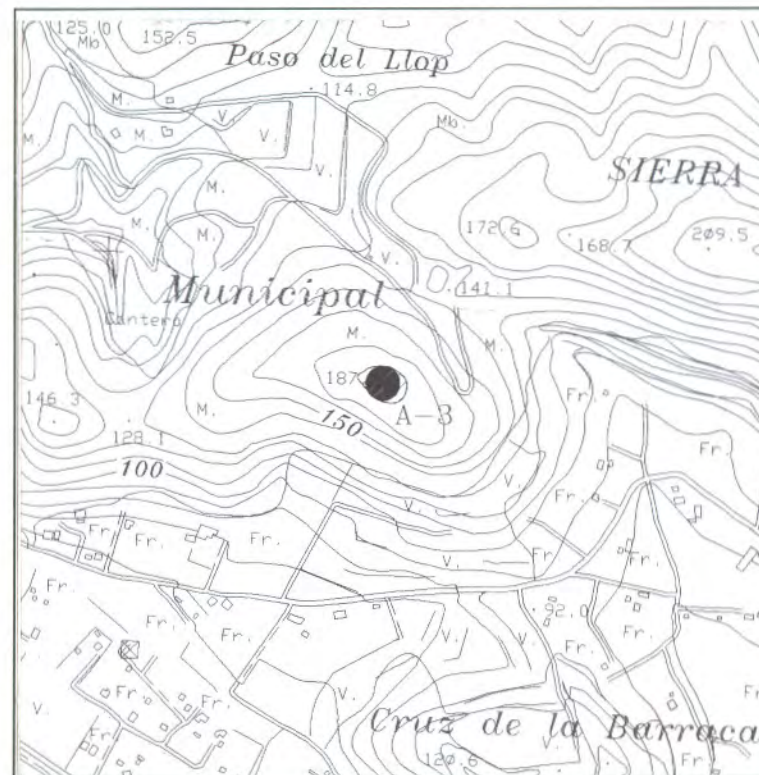
A-3/A

CLASIFICACION DEL SUELO:
Suelo no Urbanizable (SNUPP)

GRADO DE INTERÉS:
Alto

PROTECCIÓN:
Tutela Arqueológica

DIRECTRICES PART.:
ver en ficha /B



DESCRIPCIÓN: *Pequeña diaclasa de escasa anchura y profundidad. La boca de entrada se sitúa a ras del suelo y está cubierta de vegetación. Presenta un primer desnivel de 8 m. dando paso a una gatera por la que se desciende unos 10 m.*

OBSERVACIONES: *Importantes restos arqueológicos. Cueva sepulcral. Referencia I-120, Inventario de Bienes Inmuebles.*

CATÁLOGO DE BIENES Y ESPACIOS PROTEGIDOS

AYUNTAMIENTO DE ALZIRA - OFICINA DEL PLAN

DATOS CULTURALES

EXCAVACIONES: *Ninguna*

TIPO DE YACIMIENTO: *Cueva de enterramientos*

ADSCRIPCIÓN CULTURAL: *HCT*

CRONOLOGÍA: *II milenio a.C.*

USOS y CONSERVACIÓN

USO: *Ninguno*

CONSERVACIÓN: *Regular*

PELIGRO DE DESTRUCCIÓN: *Aterrazamientos y saqueos clandestinos.*

FICHA Nº

A-3/B

REGISTRO DE MATERIALES

LÍTICOS		
CERÁMICOS	<i>Vaso campaniforme con decoración de tipo marítimo, cazuelas</i>	<i>Si</i>
METÁLICOS		
HUESOS		<i>Si</i>
ESTRUCTURAS		
OTROS		

FECHA DE LA TOMA DE DATOS: *Junio de 1994*

PROPIEDAD: *Garrigues Borrull*

DIRECTRICES PARTICULARES DE INTERVENCIÓN: *Será de aplicación el Título III, de la Ley 4/98, de 11 de Junio del Patrimonio Cultural Valenciano.*

FUENTES Y REFERENCIAS:

Bernabeu Auban, J. (1984). El vaso campaniforme en el País Valenciano. T.V.S.I.P. nº 80 1984

Marti Oliver y Gil Sancho. Perlas de glóbulos y aletas del Cau Raboser. (Carcaixent, Valencia) APL. XV. Valencia 1978.

Fletcher Valls, D. (1966). Nuevos vasos campaniformes en la provincia de Valencia. IX. CNA. Valladolid 1965

Ferrer Clari, A. (1985). Aportación al estudio del poblamiento en la zona Sur de la Ribera del Xúquer, durante la Cultura del Bronce Valenciano. Tesis de Licenciatura. Inédita.

CATÁLOGO DE BIENES Y ESPACIOS PROTEGIDOS

AYUNTAMIENTO DE ALZIRA - OFICINA DEL PLAN

DENOMINACIÓN: Cova de les meravelles

LOCALIZACIÓN: Partida Vilella Alta

Nº CATASTRAL: Polígono 24 Parcela 10b

INVENTARIO ARQUEOLÓGICO

FICHA Nº

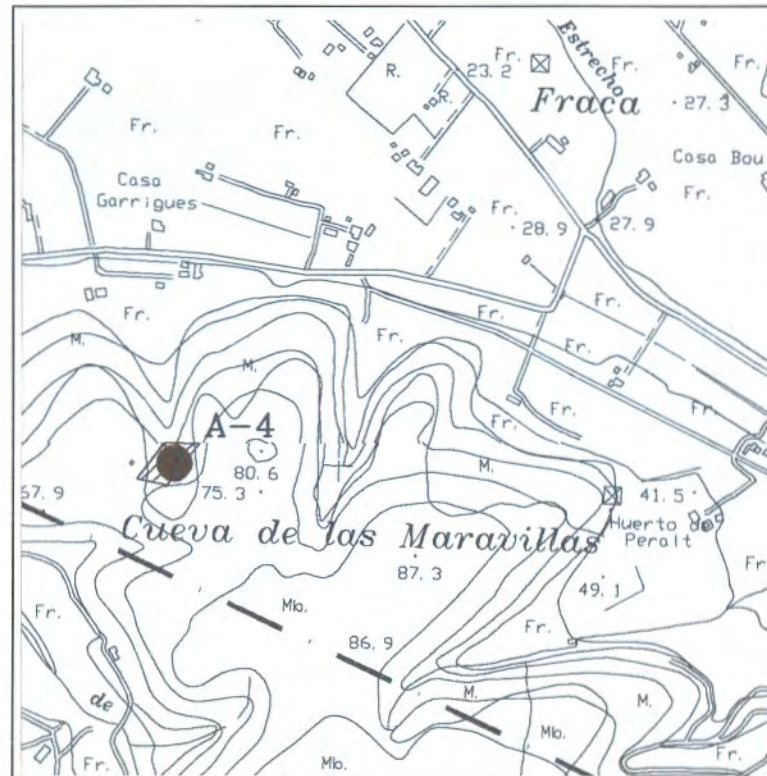

A-4/A

CLASIFICACION DEL SUELO:
Suelo no Urbanizable (SNUPE)

GRADO DE INTERÉS:
Alto

PROTECCIÓN:
Tutela Arqueológica

DIRECTRICES PART.:
ver en ficha /B



DESCRIPCIÓN: Cueva de rocas calcáreas del Cretácico medio. Presenta dos bocas de entrada a ras del suelo. La boca de acceso se encuentra en una torre de principios de siglo. Se desciende 10 m. por una galería que accede a una sala de 35x20x7 m. con abundantes formaciones litológicas.

OBSERVACIONES: Referencia I-134, Inventario de Bienes Inmuebles.

CATÁLOGO DE BIENES Y ESPACIOS PROTEGIDOS

A Y U N T A M I E N T O D E A L Z I R A - O F I C I N A D E L P L A N

DATOS CULTURALES

EXCAVACIONES: *Ninguna*

TIPO DE YACIMIENTO: *Cueva*

ADSCRIPCIÓN CULTURAL: *Paleolítico*

CRONOLOGÍA:

USOS y CONSERVACIÓN

USO: *Ninguno*

CONSERVACIÓN: *Malo*

PELIGRO DE DESTRUCCIÓN: *Aterrazamientos. Lugar muy visitado*

FICHA N°

A-4/B

REGISTRO DE MATERIALES

LÍTICOS	<i>Raspadores y una punta de flecha</i>	<i>Si</i>
CERÁMICOS		
METÁLICOS		
HUESOS	<i>Posibles restos de huesos</i>	<i>Si</i>
ESTRUCTURAS		
OTROS		

FECHA DE LA TOMA DE DATOS: *Junio de 1994*

PROPIEDAD: *Arnau Maorad, J.M.*

DIRECTRICES PARTICULARES DE INTERVENCIÓN: *Será de aplicación el Título III, de la Ley 4/98, de 11 de Junio del Patrimonio Cultural Valenciano.*

FUENTES Y REFERENCIAS:

Breuil, H. y Obermaier, H. (1914). Travaux en Espagne. (Prospección de la región entre Valence, Alicante et Ayora) Rev. L'Anthropologie, XXV, Pag. 247. París

Pla Ballester, E. (1973). G.E.R.V. Tomo II, Pag. 116. Valencia.

Donat, J. (1972-1977). Cova de les Meravelles Alzira. G.E.R.V. Tomo V, Pag. 45. Valencia.

Fernández, Z.; Garay; Sendra. Catalogo espeleológico del País Valenciano. Tomo I. Federación Valenciana de Espeleología.

Martínez Pérez, A. (1984). Carta arqueológica de la Ribera. Alzira.

CATÁLOGO DE BIENES Y ESPACIOS PROTEGIDOS

AYUNTAMIENTO DE ALZIRA - OFICINA DEL PLAN

DENOMINACIÓN: *Coveta de la muntanya assolada*

LOCALIZACIÓN: *Partida Pla de Corbera*

Nº CATASTRAL: *Polígono 12-13 Parcela 7-e*

INVENTARIO ARQUEOLÓGICO

FICHA Nº

A-5/A

CLASIFICACION DEL SUELO:
Suelo no Urbanizable (SNUPP)

GRADO DE INTERÉS:

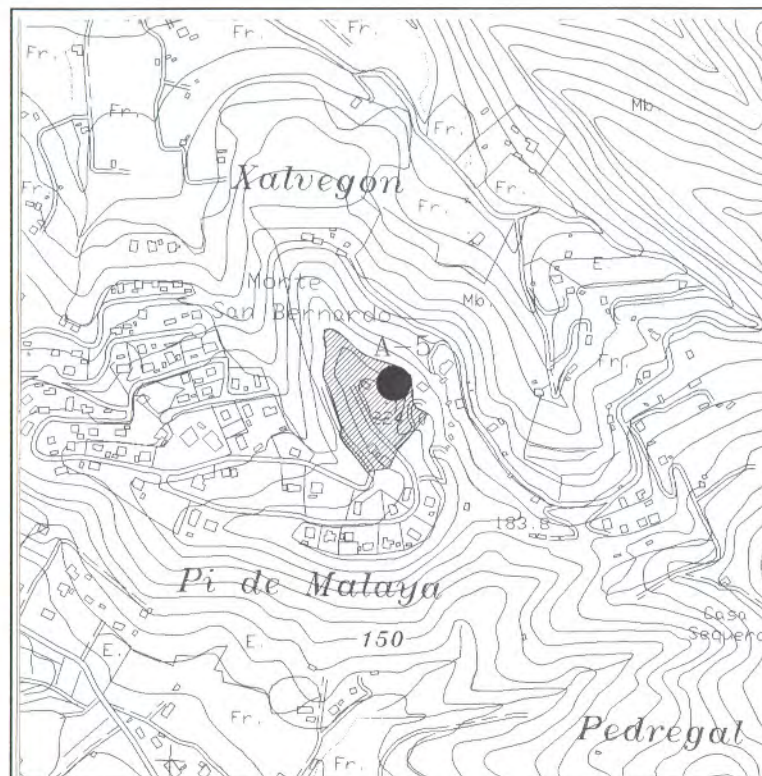
Bajo

PROTECCIÓN:

Tutela Arqueológica

DIRECTRICES PART.:

ver en ficha /B



DESCRIPCIÓN: *Pequeña cueva de enterramientos situada en la parte baja del poblado de la Muntanya Assolada. No conserva ningún resto arqueológico en su interior por haber sido excavadas.*

OBSERVACIONES:

CATÁLOGO DE BIENES Y ESPACIOS PROTEGIDOS

AYUNTAMIENTO DE ALZIRA - OFICINA DEL PLAN

DATOS CULTURALES

EXCAVACIONES: 1983

TIPO DE YACIMIENTO: Cueva de enterramientos

ADSCRIPCIÓN CULTURAL: Edad del bronce

CRONOLOGÍA: II milenio a.C.

USOS y CONSERVACIÓN

USO: Ninguno

CONSERVACIÓN: Excavada

PELIGRO DE DESTRUCCIÓN: Ninguno

FICHA N°

A-5/B

REGISTRO DE MATERIALES

LÍTICOS	Puntas de flechas de silex	Si
CERÁMICOS	Fragmentos a mano	Si
METÁLICOS		
HUESOS	Restos humanos y de fauna	Si
ESTRUCTURAS		
OTROS	Perlas de collar discoidales, malacofauna	Si

FECHA DE LA TOMA DE DATOS: Junio de 1994

PROPIEDAD: Albelda Roses, A.

DIRECTRICES PARTICULARES DE INTERVENCIÓN: Evitar su destrucción como fenómeno natural y yacimiento arqueológico. Será de aplicación el Título III, de la Ley 4/98, de 11 de Junio del Patrimonio Cultural Valenciano.

FUENTES Y REFERENCIAS:

Ferrer Clari, A. (1985). Aportación al estudio del poblamiento en la zona Sur de la Ribera del Xúquer, durante la Cultura del Bronce Valenciano. Memoria de Licenciatura. Inédita.

Martínez Pérez, A. (1984). Carta arqueológica de la Ribera Public. Col.legi Lluís Vives.

Enguix Alemany, R. y Martí Oliver, B. (18988). La Cultura del Bronce Valenciano y la Muntanya Assolada d'Alzira. Aproximación al estado actual de la investigación. Valencia. 1988, Pag. 241 a 250.

CATÁLOGO DE BIENES Y ESPACIOS PROTEGIDOS

AYUNTAMIENTO DE ALZIRA - OFICINA DEL PLAN

DENOMINACIÓN: Abrics del barranc del Xavegó

LOCALIZACIÓN: Partida Javelgon

Nº CATASTRAL: Polígono 12 Parcela 26

INVENTARIO ARQUEOLÓGICO

FICHA Nº

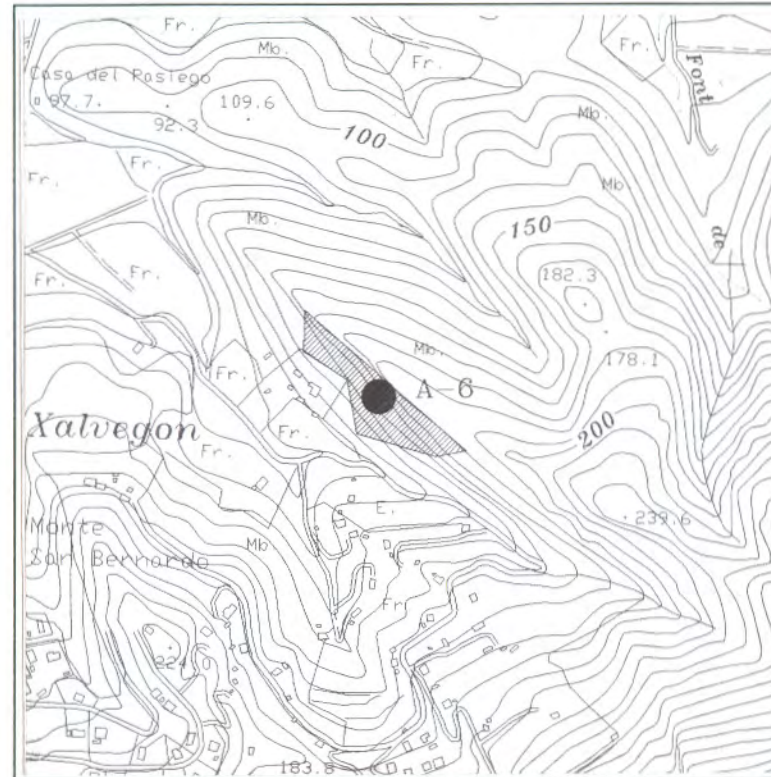
A-6/A

CLASIFICACION DEL SUELO:
Suelo no Urbanizable (SNUPA)

GRADO DE INTERÉS:
Bajo

PROTECCIÓN:
Tutela Arqueológica

DIRECTRICES PART.:
ver en ficha /B



DESCRIPCIÓN: Abrigo formado por una gran roca desprendida que le da apariencia de cueva. Dimensiones aproximadas: 10 m. de profundidad, 5 de anchura y 6 m. de altura.

OBSERVACIONES:

CATÁLOGO DE BIENES Y ESPACIOS PROTEGIDOS

AYUNTAMIENTO DE ALZIRA - OFICINA DEL PLAN

DATOS CULTURALES

EXCAVACIONES: Ninguna

TIPO DE YACIMIENTO: Abrigo

ADSCRIPCIÓN CULTURAL: Edad del bronce

CRONOLOGÍA: 1700-1300 a.C.

USOS y CONSERVACIÓN

USO:

CONSERVACIÓN: Algunos desprendimientos

PELIGRO DE DESTRUCCIÓN: Saqueos clandestinos y aterrazamientos.

FICHA Nº

A-6/B

REGISTRO DE MATERIALES

LÍTICOS	Esquirlas de sílex, algunas con retoques marginales	Si
CERÁMICOS	Cerámica lisa a mano	Si
METÁLICOS		
HUESOS	Algunos restos	Si
ESTRUCTURAS		
OTROS		

FECHA DE LA TOMA DE DATOS: Junio de 1994

PROPIEDAD: Gares Ferrer, R.

DIRECTRICES PARTICULARES DE INTERVENCIÓN: Evitar su destrucción. Será de aplicación el Título III, de la Ley 4/98, de 11 de Junio del Patrimonio Cultural Valenciano.

FUENTES Y REFERENCIAS:

Martínez Pérez, A. (1984). Carta arqueológica de la Ribera. Public. Col.legi Lluís Vives. Alzira, 1984.

Ferrer Clari, A. (1985). Aportación al estudio del poblamiento en la zona Sur de la Ribera del Xúquer, durante la Cultura del Bronce Valenciano. Tesis de Licenciatura. Inédita.

CATÁLOGO DE BIENES Y ESPACIOS PROTEGIDOS

AYUNTAMIENTO DE ALZIRA - OFICINA DEL PLAN

DENOMINACIÓN: Casas de Moncada
LOCALIZACIÓN: Partida del Cano
Nº CATASTRAL: Polígono 4 Parcela 297.

INVENTARIO ARQUEOLÓGICO

FICHA Nº

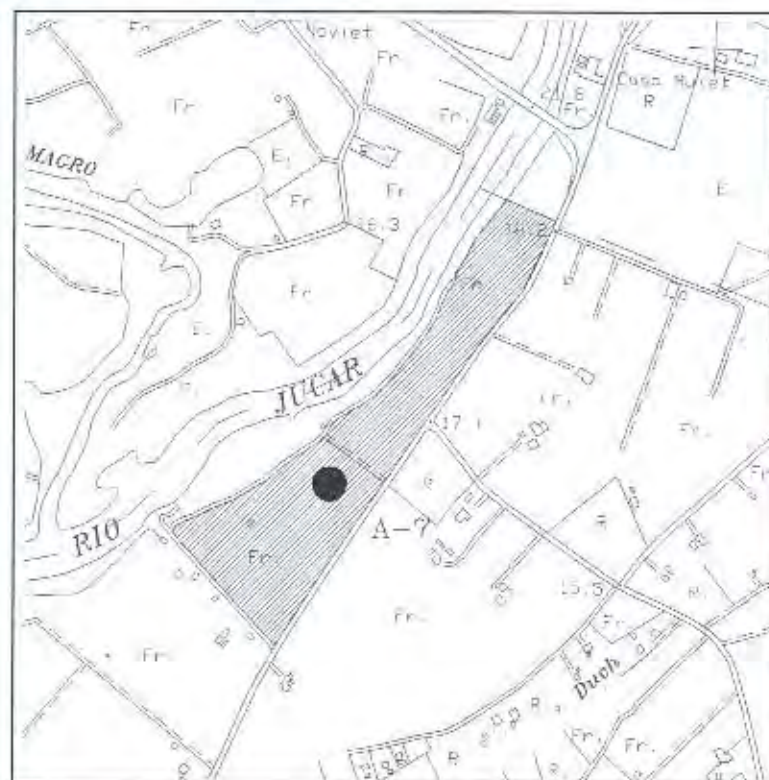

A-7/A

CLASIFICACION DEL SUELO:
Suela no Urbanizable (SNUPA)

GRADO DE INTERÉS:
Medio

PROTECCIÓN:
Tutela Arqueológica

DIRECTRICES PART.:
ver en ficha /B



DESCRIPCIÓN: Único asentamiento conocido de la edad del bronce situado en cotas bajas de la Ribera Alta. Los restos están enterrados debido a constantes aportaciones fluviales.

OBSERVACIONES: En la actualidad es un campo de cítricos

CATÁLOGO DE BIENES Y ESPACIOS PROTEGIDOS

AYUNTAMIENTO DE ALZIRA · OFICINA DEL PLAN

DATOS CULTURALES

EXCAVACIONES: 1981

TIPO DE YACIMIENTO: Poblado

ADSCRIPCIÓN CULTURAL: Bronce final

CRONOLOGÍA: 1000 a.C.

USOS y CONSERVACIÓN

USO: Agrícola; Naranjales.

CONSERVACIÓN: Tierra roturada y cubierto

PELIGRO DE DESTRUCCIÓN: Transformaciones agrícolas con remociones profundas del suelo

FICHA Nº

A-7/B

REGISTRO DE MATERIALES

LÍTICOS	Pequeñas esquirlas de sílex y guijarros rodados, una punta de flecha	Si
CERÁMICOS	Abundantes fragmentos, cazuelas carenadas, bols y recipientes decorados	Si
METÁLICOS		
HUESOS	Algunos restos humanos y de fauna	Si
ESTRUCTURAS		
OTROS	Malacofauna	Si

FECHA DE LA TOMA DE DATOS: Junio de 1994

PROPIEDAD: Bernia Bacete, S.

DIRECTRICES PARTICULARES DE INTERVENCIÓN: Control y seguimiento de las transformaciones agrícolas que puedan afectar el subsuelo. Será de aplicación el Título III, de la Ley 4/98, de 11 de Junio del Patrimonio Cultural Valenciano.

FUENTES Y REFERENCIAS:

Martínez Pérez, A. *La Cultura del Bronce Valenciano en la Ribera*. Public. del C.P. Alzira II, Alzira 1984.

Ferrer Clari, A. (1985). *Aportación al estudio del poblamiento en la zona Sur de la Ribera del Xúquer, durante la Cultura del Bronce Valenciano*. Tesis de Licenciatura. Inédita.

Martínez Pérez, A. *Les Cases de Moncada (Alzira-Valencia)*. Public. Ajuntament d'Alzira 1987.

CATÁLOGO DE BIENES Y ESPACIOS PROTEGIDOS

AYUNTAMIENTO DE ALZIRA - OFICINA DEL PLAN

DENOMINACIÓN: *Sequer de Sant Bernat*
LOCALIZACIÓN: *Partida de San Bernardo.*
Nº CATASTRAL: *Polígono 34 Parcela 204 a-b*

INVENTARIO ARQUEOLÓGICO

FICHA Nº

A-8/A

CLASIFICACION DEL SUELO:
Suelo no Urbanizable (SNUPA)

GRADO DE INTERÉS:

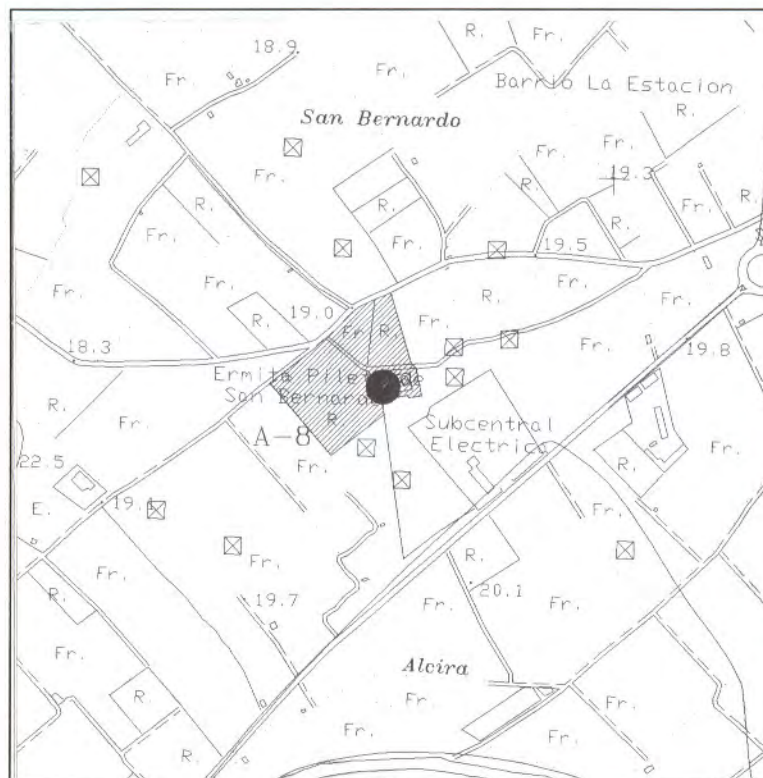
Alto

PROTECCIÓN:

Tutela Arqueológica

DIRECTRICES PART.:

ver en ficha /B



DESCRIPCIÓN: *Actualmente es un pequeño santuario dedicado a los Santos Patronos. El recinto queda delimitado por un pequeño muro de piedras restos del antiguo convento de Trinitarios, comenzado en el s. XIII.*

OBSERVACIONES:

CATÁLOGO DE BIENES Y ESPACIOS PROTEGIDOS

A Y U N T A M I E N T O D E A L Z I R A - O F I C I N A D E L P L A N

DATOS CULTURALES

EXCAVACIONES: 1980

TIPO DE YACIMIENTO: Villa romana y convento

ADSCRIPCIÓN CULTURAL: Ibérico-Romano-Medieval

CRONOLOGÍA: s. II d.C.- s.XIV

USOS y CONSERVACIÓN

USO: Religioso y agrícola

CONSERVACIÓN: Cubierto

PELIGRO DE DESTRUCCIÓN: Obras de mejora de las instalaciones y transformaciones agrícolas.

FICHA N°

A-8/B

REGISTRO DE MATERIALES

LÍTICOS		
CERÁMICOS	Algunos fragmentos ibéricos, sellados y fragmentos de lamparas de aceite	Si
METÁLICOS	Hierros y bronces	Si
HUESOS	Punzón pulido	Si
ESTRUCTURAS	Fragmentos de tejas e imbrices, fragmento de pared pintada en rojo	Si
OTROS	2 lapidas con inscripciones	Si

FECHA DE LA TOMA DE DATOS: Junio de 1994

PROPIEDAD: Municipal

DIRECTRICES PARTICULARES DE INTERVENCIÓN: Control de las obras que se puedan realizar en el recinto y el entorno (en una radio de 100 m. aproximadamente). Será de aplicación el Título III, de la Ley 4/98, de 11 de Junio del Patrimonio Cultural Valenciano.

FUENTES Y REFERENCIAS:

Martínez, A. y Hernández, J.E. (1980). La Villa Romana del Sequer de Sant Bernat. Alzira 1980

Martínez Pérez, A. (1984). Carta arqueológicas de la Ribera. Col.legi Públic Lluís Vives. Alzira

Serrano Varez, D. (1987). Yacimientos Ibero-Romanos de la Ribera (valencia). Academia de Cultura Valenciana. Serie Arqueológica nº 12. Valencia 1987.

Hubner. Corpus Inscriptiones Latinorum. nº 1869 nº 1892.

CATÁLOGO DE BIENES Y ESPACIOS PROTEGIDOS

AYUNTAMIENTO DE ALZIRA · OFICINA DEL PLAN

DENOMINACIÓN: *Necrópolis de Tisneres*

LOCALIZACIÓN: *Carretera de Albalat*

Nº CATASTRAL: 32950/03

INVENTARIO ARQUEOLÓGICO

FICHA Nº

A-9/A

CLASIFICACION DEL SUELO:

Suelo Urbano (Industrial)

GRADO DE INTERÉS:

Alto

PROTECCIÓN:

Tutela Arqueológica

DIRECTRICES PART.:

ver en ficha /B



DESCRIPCIÓN: *Necrópolis romana*

OBSERVACIONES: *Han construido naves industriales sin control arqueológico, destruyendo los posibles restos*

CATÁLOGO DE BIENES Y ESPACIOS PROTEGIDOS

AYUNTAMIENTO DE ALZIRA - OFICINA DEL PLAN

DATOS CULTURALES

EXCAVACIONES: 1982

TIPO DE YACIMIENTO: *Necrópolis*

ADSCRIPCIÓN CULTURAL: *Romana*

CRONOLOGÍA: *2ª mitad s. II d.C.*

USOS y CONSERVACIÓN

USO: *Industrial*

CONSERVACIÓN: *Excavado en parte y cubierto*

PELIGRO DE DESTRUCCIÓN: *Nuevas construcciones*

FICHA Nº

A-9/B

REGISTRO DE MATERIALES

LÍTICOS		
CERÁMICOS	<i>Tejas, cerámica común y tierra sigulata</i>	<i>Si</i>
METÁLICOS	<i>2 monedas de bronce</i>	<i>Si</i>
HUESOS	<i>Restos humanos</i>	<i>Si</i>
ESTRUCTURAS	<i>Tumbas</i>	<i>Si</i>
OTROS	<i>Vidrio</i>	<i>Si</i>

FECHA DE LA TOMA DE DATOS: *Junio de 1994*

PROPIEDAD: *Signes Martí, R.*

DIRECTRICES PARTICULARES DE INTERVENCIÓN: *Evitar su total destrucción. Será de aplicación el Título III, de la Ley 4/98, de 11 de Junio del Patrimonio Cultural Valenciano.*

FUENTES Y REFERENCIAS:

Butlletí d'Informació Municipal d'Alzira, nº 6 Març-Abril 1982

Pia Ballester, E. La labor del S.I.P. y su museo en el pasado año 1982. Diputació de Valencia, 1984.

Martínez Pérez, A. Carta arqueológica de la Ribera. Public. Col·legi Lluís Vives, Alzira 1984.

Serrano Varez, Serrano Sánchez. Una moneda romana de la necrópolis del camí d'Albalat (Alzira-Valencia). Rev. Al-Gezira 3, Alzira 1987.

CATÁLOGO DE BIENES Y ESPACIOS PROTEGIDOS

AYUNTAMIENTO DE ALZIRA - OFICINA DEL PLAN

DENOMINACIÓN: Pont de Sant Bernat
LOCALIZACIÓN: Avda. Santos Patrons
Nº CATASTRAL: S/Ref. Catastral

INVENTARIO ARQUEOLÓGICO

FICHA Nº

A-10/A

CLASIFICACION DEL SUELO:
Suelo Urbano

GRADO DE INTERÉS:
Alto

PROTECCIÓN:
Tutela Arqueológica

DIRECTRICES PART.:
ver en ficha /B



DESCRIPCIÓN: Vestigios del antiguo puente de Sant Bernat o de Sant Agustí S. XIII-XIV, enterrado en 1967.
OBSERVACIONES: Referencia I-50, Inventario de Bienes Inmuebles.

CATÁLOGO DE BIENES Y ESPACIOS PROTEGIDOS

AYUNTAMIENTO DE ALZIRA - OFICINA DEL PLAN

DATOS CULTURALES

EXCAVACIONES: *Ninguna*

TIPO DE YACIMIENTO: *Puente*

ADSCRIPCIÓN CULTURAL: *Gótico-Barroco*

CRONOLOGÍA: *s. XIII-XIV a s. XVIII*

USOS y CONSERVACIÓN

USO: *Monumental*

CONSERVACIÓN: *Destruído parcialmente y enterrado bajo un firme.*

PELIGRO DE DESTRUCCIÓN: *Hundimiento*

FICHA N°

A-10/B

REGISTRO DE MATERIALES

LÍTICOS		
CERÁMICOS		
METÁLICOS		
HUESOS		
ESTRUCTURAS		
OTROS		

FECHA DE LA TOMA DE DATOS: *Junio de 1994*

PROPIEDAD: *Municipal*

DIRECTRICES PARTICULARES DE INTERVENCIÓN: *Evitar su total destrucción, respetando los restos que se conservan a lo largo de la calle Calderón de la Barca. Será de aplicación el Título III, de la Ley 4/98, de 11 de Junio del Patrimonio Cultural Valenciano.*

FUENTES Y REFERENCIAS:

Rafael Sifre. (1935). El puente de San Agustín. Rev. Xúcar, nº 3 y 4. Alzira

Montagud, B. (1982). Alzira arte en su historia. INB Rei En Jaume. Alzira

CATÁLOGO DE BIENES Y ESPACIOS PROTEGIDOS

AYUNTAMIENTO DE ALZIRA - OFICINA DEL PLAN

DENOMINACIÓN: Molí de Genis

LOCALIZACIÓN: Partida del Pla

Nº CATASTRAL: Polígono 44 Parcelas 181 y 184

INVENTARIO ARQUEOLÓGICO

FICHA Nº

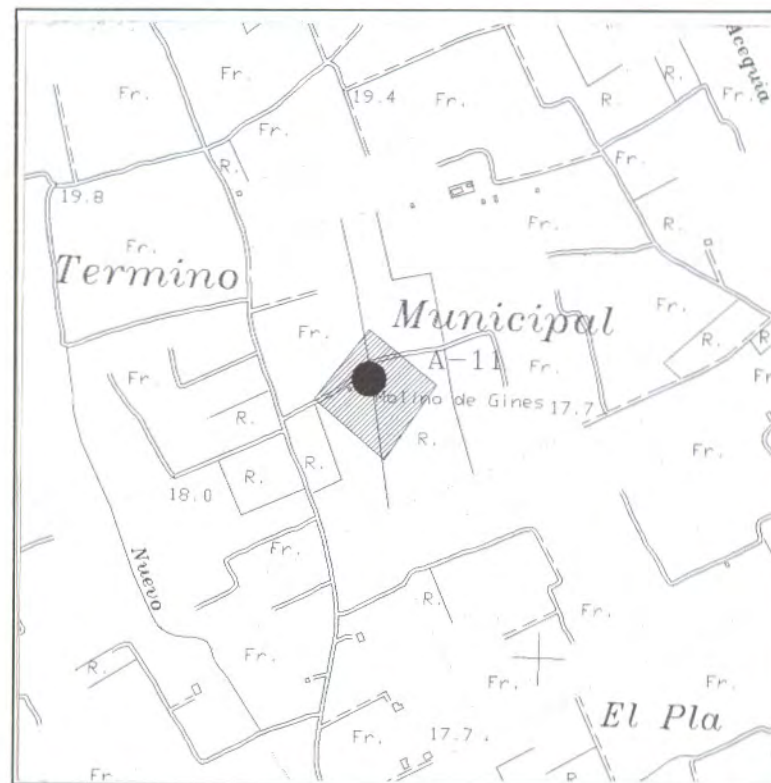
A-11/A

CLASIFICACION DEL SUELO:
Suelo no Urbanizable (SNUPA)

GRADO DE INTERÉS:
Alto

PROTECCIÓN:
Tutela Arqueológica

DIRECTRICES PART.:
ver en ficha /B



DESCRIPCIÓN: Posible villa romana. Existe abundante cerámica en superficie pero no se observa ninguna estructura. Se ha podido documentar que figura como asentamiento al menos desde la época medieval.

OBSERVACIONES: Referencia I-92, Inventario de Bienes Inmuebles.

CATÁLOGO DE BIENES Y ESPACIOS PROTEGIDOS

A Y U N T A M I E N T O D E A L Z I R A - O F I C I N A D E L P L A N

DATOS CULTURALES

EXCAVACIONES: *Prospecciones arqueológicas*

TIPO DE YACIMIENTO: *Villa romana*

ADSCRIPCIÓN CULTURAL: *Romana-medieval*

CRONOLOGÍA: *s. I d.C.*

USOS y CONSERVACIÓN

USO:

CONSERVACIÓN: *Buena*

PELIGRO DE DESTRUCCIÓN: *Transformaciones agrícolas y reformas en el solar por edificio, sequer, accesos y entorno, saqueos clandestinos*

FICHA N°

A-11/B

REGISTRO DE MATERIALES

LÍTICOS		
CERÁMICOS	<i>Abundantes fragmentos de cerámica romana y medieval</i>	<i>Si</i>
METÁLICOS		
HUESOS		
ESTRUCTURAS		
OTROS	<i>Muñequita de marfil</i>	<i>Si</i>

FECHA DE LA TOMA DE DATOS: *Junio de 1994*

PROPIEDAD: *Mendoza Peris, C. y Vila Benavent, P.*

DIRECTRICES PARTICULARES DE INTERVENCIÓN: *Control y seguimiento de las reformas del hábitat y de las transformaciones agrícolas que afecten al subsuelo. Será de aplicación el Título III, de la Ley 4/98, de 11 de Junio del Patrimonio Cultural Valenciano.*

FUENTES Y REFERENCIAS:

Fletcher Valls, D. (1982). La labor del S.I.P. y su museo en el pasado año 1981. Diputació de València. 1982

Martínez Pérez, A. (1984). Carta arqueológica de la Ribera. Public. Col.legi Lluís Vives. Alzira

Serrano Varez, D. Yacimientos Ibero-Romanos de la Ribera. Academia de Cultura Valenciana. Valencia 1987.

CATÁLOGO DE BIENES Y ESPACIOS PROTEGIDOS

AYUNTAMIENTO DE ALZIRA - OFICINA DEL PLAN

DENOMINACIÓN: Cruz cubierta

LOCALIZACIÓN: Ctra. CV-42 Tramo Alzira-Algemesi

Nº CATASTRAL: Polígonos 1, 2 y 44

INVENTARIO ARQUEOLÓGICO

FICHA Nº

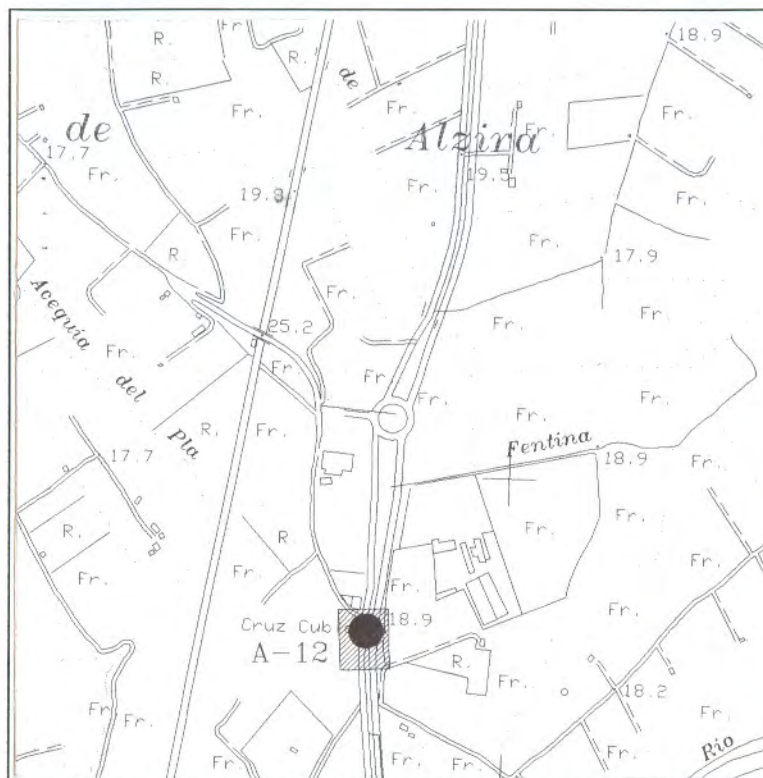

A-12/A

CLASIFICACION DEL SUELO:
Suelo no Urbanizable (SNUPA)

GRADO DE INTERÉS:
Alto

PROTECCIÓN:
Tutela Arqueológica

DIRECTRICES PART.:
ver en ficha /B



DESCRIPCIÓN: Cruz de camino con cubierta o casilicio monumental

OBSERVACIONES: Conjuntos historico-artístico de valor monumental y documental, como referencia del camino y del relleno del terreno por los continuos aportes sedimentocologicos. Fue restaurada en 1962. Referencia I-84, Inventario de Bienes Inmuebles.

CATÁLOGO DE BIENES Y ESPACIOS PROTEGIDOS

A Y U N T A M I E N T O D E A L Z I R A - O F I C I N A D E L P L A N

DATOS CULTURALES

EXCAVACIONES: Ninguna

TIPO DE YACIMIENTO: Cruz de camino

ADSCRIPCIÓN CULTURAL: Edad Media

CRONOLOGÍA: s.XIII-XV

USOS y CONSERVACIÓN

USO: Visual y paisajístico.

CONSERVACIÓN: Regular el monumento, Malo el entorno

PELIGRO DE DESTRUCCIÓN: Trafico de vehículos:
contaminación, impactos, vibraciones y otros.

FICHA N°

A-12/B

REGISTRO DE MATERIALES

LÍTICOS		
CERÁMICOS		
METÁLICOS		
HUESOS		
ESTRUCTURAS		Si
OTROS		

FECHA DE LA TOMA DE DATOS: Junio de 1994

PROPIEDAD: Municipal

DIRECTRICES PARTICULARES DE INTERVENCIÓN: Mejora y acondicionamiento del monumento y su entorno. Será de aplicación el Título III, de la Ley 4/98, de 11 de Junio del Patrimonio Cultural Valenciano.

FUENTES Y REFERENCIAS:

Montagud, B. (1982). Alzira arte en su historia. INB Rei en Jaume. Alzira.

CATÁLOGO DE BIENES Y ESPACIOS PROTEGIDOS

AYUNTAMIENTO DE ALZIRA - OFICINA DEL PLAN

DENOMINACIÓN: *Puente de Carlos I*

LOCALIZACIÓN: *Antiguo camino a Valencia.*

Nº CATASTRAL: *Polígonos 3, 44, 45 y 46*

INVENTARIO ARQUEOLÓGICO

FICHA Nº

A-13/A

CLASIFICACION DEL SUELO:
Suelo no Urbanizable (SNUPR)

GRADO DE INTERÉS:
Alto

PROTECCIÓN:
Tutela Arqueológica

DIRECTRICES PART.:
ver en ficha /B



DESCRIPCIÓN: *Puente de un solo arco de sillería y sin pletices*

OBSERVACIONES: *En 1992 se reparo parcialmente y se mejoro el entorno y restituyéndose el empedrado. Referencia I-85, Inventario de Bienes Inmuebles.*

CATÁLOGO DE BIENES Y ESPACIOS PROTEGIDOS

AYUNTAMIENTO DE ALZIRA - OFICINA DEL PLAN

DATOS CULTURALES

EXCAVACIONES: *Ninguna*

TIPO DE YACIMIENTO: *Puente*

ADSCRIPCIÓN CULTURAL: *Edad Media*

CRONOLOGÍA: *s.XIV-XIX*

USOS y CONSERVACIÓN

USO: *Enlace de caminos rurales.*

CONSERVACIÓN: *Bueno*

PELIGRO DE DESTRUCCIÓN: *Crecidas del Rio y abandono*

FICHA Nº

A-13/B

REGISTRO DE MATERIALES

LÍTICOS		
CERÁMICOS		
METÁLICOS		
HUESOS		
ESTRUCTURAS	<i>Restos de la primitiva fabrica</i>	<i>SI</i>
OTROS		

FECHA DE LA TOMA DE DATOS: *Junio de 1994*

PROPIEDAD: *Municipal*

DIRECTRICES PARTICULARES DE INTERVENCIÓN: *Limpieza y conservación. Será de aplicación el Título III, de la Ley 4/98, de 11 de Junio del Patrimonio Cultural Valenciano.*

FUENTES Y REFERENCIAS:

Montagud, B. (1982). Alzira arte en su historia. INB Rei en Jaume. Alzira.

Malchirant Pons, A. Acondicionamiento y saneamiento del puente de Carlos I. Memoria del Convenio Ajuntament-Inem 1990. Manuscrito inédito.

CATÁLOGO DE BIENES Y ESPACIOS PROTEGIDOS

AYUNTAMIENTO DE ALZIRA - OFICINA DEL PLAN

DENOMINACIÓN: *Mulata*
LOCALIZACIÓN: *Partida de Mulata*
Nº CATASTRAL: *Polígonos 35, 36 y 37*

INVENTARIO ARQUEOLÓGICO

FICHA Nº

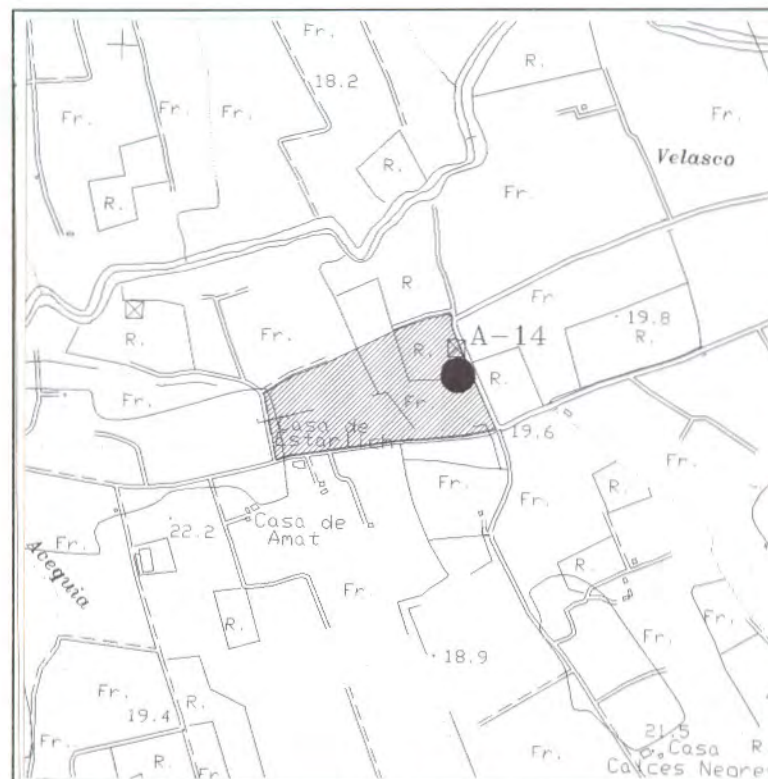
A-14/A

CLASIFICACION DEL SUELO:
Suelo no Urbanizable (SNUPA)

GRADO DE INTERÉS:
Bajo

PROTECCIÓN:
Tutela Arqueológica

DIRECTRICES PART.:
ver en ficha /B



DESCRIPCIÓN: *Antiguo despoblado musulmán, citado como dependiente de Alzira. Actualmente solo conserva el nombre como partida rural, algunas casas de labranza y secaderos de grano. Linda con Termino de Benimuslem.*

OBSERVACIONES:

CATÁLOGO DE BIENES Y ESPACIOS PROTEGIDOS

A Y U N T A M I E N T O D E A L Z I R A - O F I C I N A D E L P L A N

DATOS CULTURALES

EXCAVACIONES: *Ninguna*

TIPO DE YACIMIENTO: *Despoblado*

ADSCRIPCIÓN CULTURAL: *Medieval y moderno*

CRONOLOGÍA: *s. X-XVIII*

USOS y CONSERVACIÓN

USO: *Agrícola.*

CONSERVACIÓN: *Enterrado*

PELIGRO DE DESTRUCCIÓN: *Nuevas carreteras y transformaciones agrícolas*

FICHA N°

A-14/B

REGISTRO DE MATERIALES

LÍTICOS		
CERÁMICOS		<i>Si</i>
METÁLICOS		
HUESOS		
ESTRUCTURAS		
OTROS		

FECHA DE LA TOMA DE DATOS: *Junio de 1994*

PROPIEDAD: *Varios propietarios*

DIRECTRICES PARTICULARES DE INTERVENCIÓN: *Control y seguimiento de las transformaciones agrícolas que puedan afectar al subsuelo. Será de aplicación el Título III, de la Ley 4/98, de 11 de Junio del Patrimonio Cultural Valenciano.*

FUENTES Y REFERENCIAS:

Cortés, Furió, Guichard, Pons. (1981). Les Alqueríes de la Ribera, Assaig d'identificació i localització. I Assamblea d'història de la Ribera. Sueca 1980.

CATÁLOGO DE BIENES Y ESPACIOS PROTEGIDOS

AYUNTAMIENTO DE ALZIRA - OFICINA DEL PLAN

DENOMINACIÓN: Cabañes

LOCALIZACIÓN: Partida de Cabañes.

Nº CATASTRAL: Polígonos 38, 39, 40 y 41

INVENTARIO ARQUEOLÓGICO

FICHA Nº

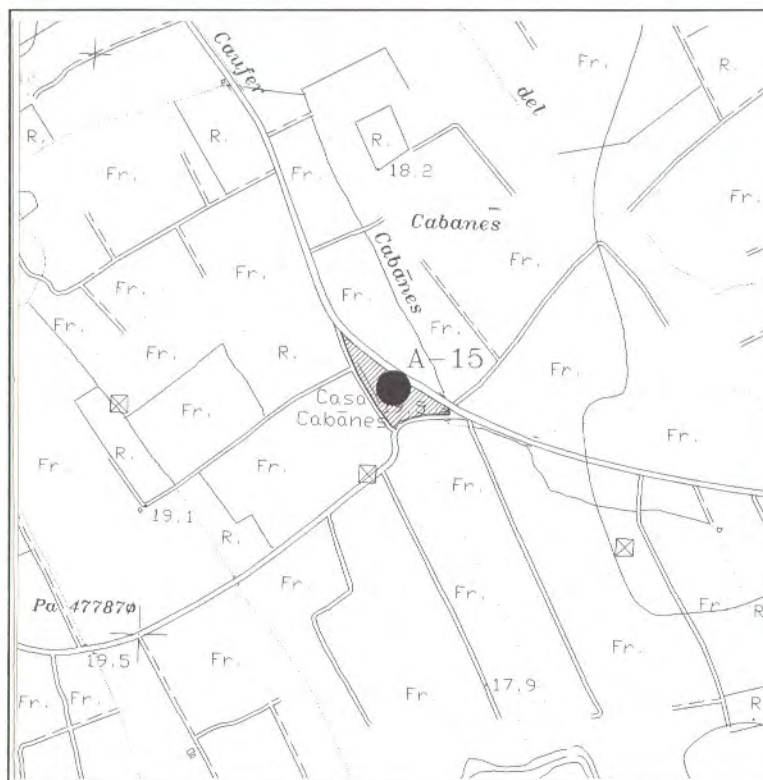
A-15/A

CLASIFICACION DEL SUELO:
Suelo no Urbanizable (SNUPA)

GRADO DE INTERÉS:
Bajo

PROTECCIÓN:
Tutela Arqueológica

DIRECTRICES PART.:
ver en ficha /B



DESCRIPCIÓN: Despoblado medieval en la margen izquierda del Río de los ojos. Abandonado a finales del s. XVII a consecuencia de la peste ya que era una zona de cultivo del arroz. Actualmente solo se mantiene el nombre de la partida rural. Aun pueden observarse los restos de un antiguo puente, junto al actual.

OBSERVACIONES:

CATÁLOGO DE BIENES Y ESPACIOS PROTEGIDOS

AYUNTAMIENTO DE ALZIRA - OFICINA DEL PLAN

DATOS CULTURALES

EXCAVACIONES:

TIPO DE YACIMIENTO: *Despoblado*

ADSCRIPCIÓN CULTURAL: *Medieval y moderno*

CRONOLOGÍA: *s. X-XVIII*

USOS y CONSERVACIÓN

USO: *Agrícola.*

CONSERVACIÓN: *Enterrado*

PELIGRO DE DESTRUCCIÓN: *Nuevas carreteras. Trabajos agrícolas*

FICHA N°

A-15/B

REGISTRO DE MATERIALES

LÍTICOS		
CERÁMICOS		<i>Si</i>
METÁLICOS		
HUESOS		
ESTRUCTURAS	<i>Restos de un antiguo puente</i>	<i>Si</i>
OTROS		

FECHA DE LA TOMA DE DATOS: *Junio de 1994*

PROPIEDAD: *Varios propietarios*

DIRECTRICES PARTICULARES DE INTERVENCIÓN: *Control y seguimientos de las transformaciones agrícolas. Será de aplicación el Título III, de la Ley 4/98, de 11 de Junio del Patrimonio Cultural Valenciano.*

FUENTES Y REFERENCIAS:

Cavanilles. Observaciones sobre la Historia Natural del Reino de Valencia. 1785.

Lairon Pla, A. (1987). Notas para un estudio de la ganadería ribereña en época medieval. Rev. Al-Gezira 3, 1987.

Cortés, Furió, Guichard, Pons. (1981). Les Alqueríes de la Ribera, Assaig d'identificació i localització. I Assamblea d'història de la Ribera. Sueca 1980.

CATÁLOGO DE BIENES Y ESPACIOS PROTEGIDOS

AYUNTAMIENTO DE ALZIRA - OFICINA DEL PLAN

DENOMINACIÓN: El Toro

LOCALIZACIÓN: Junto a la Ctra.CV-550

Nº CATASTRAL: Polígonos 32 y 33

INVENTARIO ARQUEOLÓGICO

FICHA Nº

A-16/A

CLASIFICACION DEL SUELO:
Suelo no Urbanizable (SNUPA)

GRADO DE INTERÉS:

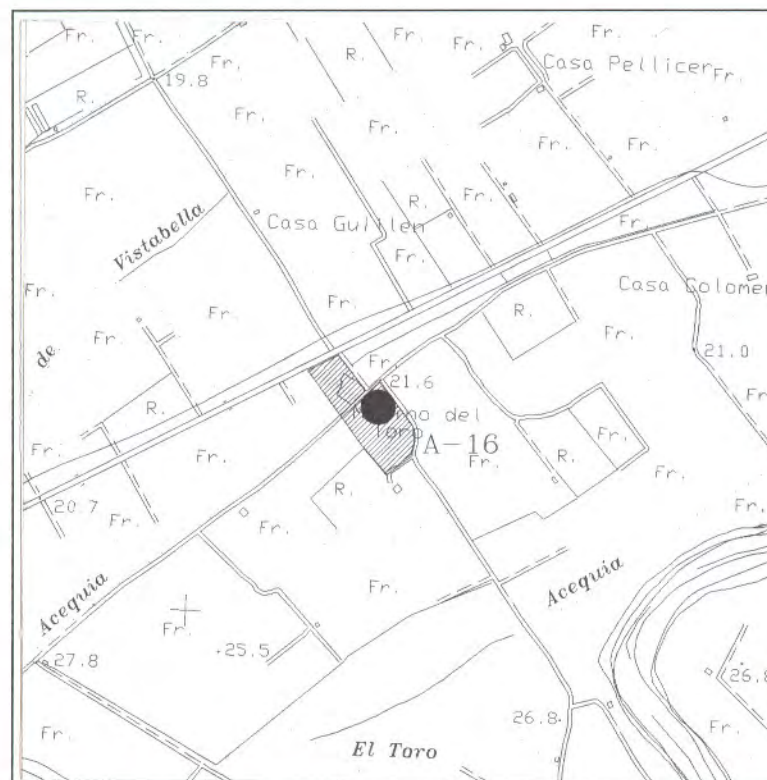
Bajo

PROTECCIÓN:

Tutela Arqueológica

DIRECTRICES PART.:

ver en ficha /B



DESCRIPCIÓN: Pequeña alquería musulmana en el camino de Alzira a Benimuslem que fue estuvo habitada hasta el s. XVII. No se conserva nada del despoblado debido a la fuerte sedimentación y a las continuas transformaciones agrícolas. Sólo se conservan los restos de un antiguo molino.

OBSERVACIONES:

CATÁLOGO DE BIENES Y ESPACIOS PROTEGIDOS

AYUNTAMIENTO DE ALZIRA - OFICINA DEL PLAN

DATOS CULTURALES

EXCAVACIONES: *Prospecciones arqueológicas*

TIPO DE YACIMIENTO: *Despoblado*

ADSCRIPCIÓN CULTURAL: *Medieval y moderna*

CRONOLOGÍA: *s. X-XVIII*

USOS y CONSERVACIÓN

USO: *Agrícola.*

CONSERVACIÓN: *Enterrado*

PELIGRO DE DESTRUCCIÓN: *Nuevas carreteras.*

Transformaciones agrícolas

FICHA N°

A-16/B

REGISTRO DE MATERIALES

LÍTICOS		
CERÁMICOS		<i>Si</i>
METÁLICOS		
HUESOS		
ESTRUCTURAS		<i>Si</i>
OTROS		

FECHA DE LA TOMA DE DATOS: *Junio de 1994*

PROPIEDAD: *Varios propietarios*

DIRECTRICES PARTICULARES DE INTERVENCIÓN: *Control y seguimiento de las transformaciones agrícolas. Será de aplicación el Título III, de la Ley 4/98, de 11 de Junio del Patrimonio Cultural Valenciano.*

FUENTES Y REFERENCIAS:

Torres Faus, F. (1986). Un mapa del s. XVIII de Carcaixent. Revista Senia nº 20. 1986.

Cortés, Furió, Guichard, Pons. (1981). Les Alqueries de la Ribera, Assaig d'identificació i localització. I Assamblea d'història de la Ribera. Sueca 1980.

CATÁLOGO DE BIENES Y ESPACIOS PROTEGIDOS

AYUNTAMIENTO DE ALZIRA - OFICINA DEL PLAN

DENOMINACIÓN: Molí de Fus

LOCALIZACIÓN: Partida de Materna.

Nº CATASTRAL: Polígono 30 Parcelas 80 y 68

INVENTARIO ARQUEOLÓGICO

FICHA Nº

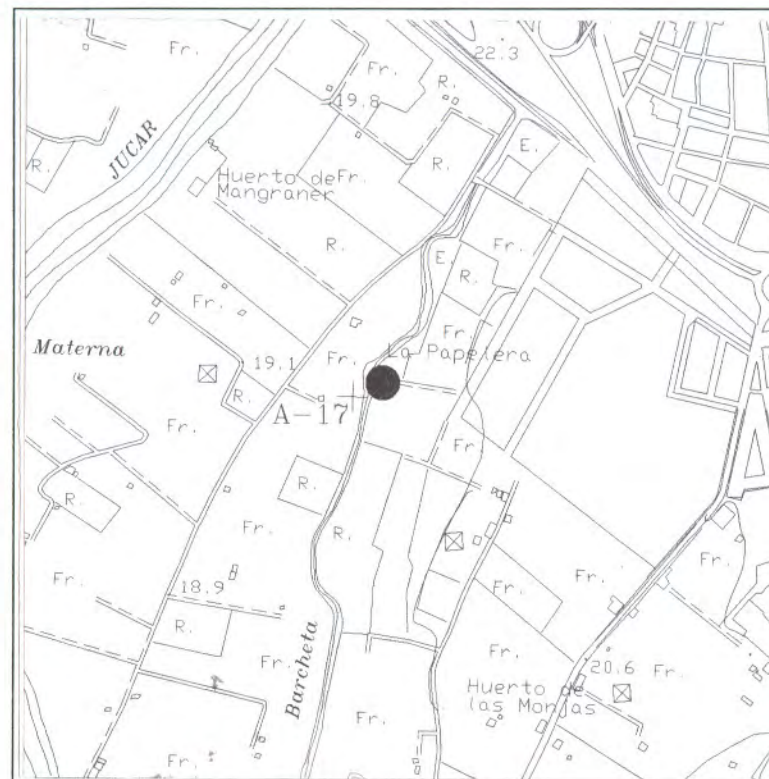
A-17/A

CLASIFICACION DEL SUELO:
Suelo no Urbanizable (SNUPR)

GRADO DE INTERÉS:
Bajo

PROTECCIÓN:
Tutela Arqueológica

DIRECTRICES PART.:
ver en ficha /B



DESCRIPCIÓN: Posible villa romana ubicada en desnivel del terreno junto al barranco de Barcheta. Actualmente existe un molino de harina abandonado. El lugar donde se ubica esta junto al que tradicionalmente se ubica uno de los ramales de la vía Augusta.

OBSERVACIONES: Referencia I-91, Inventario de Bienes Inmuebles.

CATÁLOGO DE BIENES Y ESPACIOS PROTEGIDOS

AYUNTAMIENTO DE ALZIRA - OFICINA DEL PLAN

DATOS CULTURALES

EXCAVACIONES: *Prospecciones arqueológicas*

TIPO DE YACIMIENTO: *Posible villa Romana.*

ADSCRIPCIÓN CULTURAL: *Romanización*

CRONOLOGÍA: *s. I d.C.*

USOS y CONSERVACIÓN

USO: *Ninguno*

CONSERVACIÓN: *Malo*

PELIGRO DE DESTRUCCIÓN: *Nuevas carreteras, obras en el inmueble y transformaciones agrícolas.*

FICHA Nº

A-17/B

REGISTRO DE MATERIALES

LÍTICOS		
CERÁMICOS	<i>Tierra sigillata y cerámica común</i>	<i>Si</i>
METÁLICOS		
HUESOS		
ESTRUCTURAS		<i>Si</i>
OTROS		

FECHA DE LA TOMA DE DATOS: *Junio de 1994*

PROPIEDAD: *Cañes Masiá, F.*

DIRECTRICES PARTICULARES DE INTERVENCIÓN: *Control y seguimiento obras en el molino y transformaciones agrícolas del entorno. Estudio previo al trazado viario proyectado. Será de aplicación el Título III, de la Ley 4/98, de 11 de Junio del Patrimonio Cultural Valenciano.*

FUENTES Y REFERENCIAS:

Fletcher Valls, D. La labor del S.I.P. y su museo en el pasado año 1981. Diputació de València.

Martínez Pérez, A. (1984). Carta arqueológica de la Ribera. Public. Col.legi Lluís Vives. Alzira

Serrano Varez, D. Yacimientos Ibero-Romanos de la Ribera. Academia de Cultura Valenciana. Valencia 1987.

CATÁLOGO DE BIENES Y ESPACIOS PROTEGIDOS

A Y U N T A M I E N T O D E A L Z I R A - O F I C I N A D E L P L A N

DENOMINACIÓN: *Necrópolis de l'Escola Pía*

LOCALIZACIÓN: *C/ Escuelas Pías*

Nº CATASTRAL: *17680/22*

INVENTARIO ARQUEOLÓGICO

FICHA Nº

A-18/A

CLASIFICACION DEL SUELO:

Suelo Urbano

GRADO DE INTERÉS:


Medio

PROTECCIÓN:

Tutela Arqueológica

DIRECTRICES PART.:

ver en ficha /B



DESCRIPCIÓN: *El lugar donde se realizaron los hallazgos se encuentra junto al edificio de las escuelas pías, en lo que fue el patio exterior del colegio. No se realizaron excavaciones, solo prospecciones.*

OBSERVACIONES: *En la actualidad toda la zona esta urbanizada por el edificio de las Escuelas Pías, el Hogar de Jubilados, la Gallera y casas colindantes. El espacio descubierto de patios y calle puede ser factible para estudiar el yacimiento. Referencia I-71, Inventario de Bienes Inmuebles.*

CATÁLOGO DE BIENES Y ESPACIOS PROTEGIDOS

A Y U N T A M I E N T O D E A L Z I R A - O F I C I N A D E L P L A N

DATOS CULTURALES

EXCAVACIONES: Sondeo en 1984

TIPO DE YACIMIENTO: Necrópolis

ADSCRIPCIÓN CULTURAL: Bronce final/romana/moderna

CRONOLOGÍA: I milenio a.C.- s. XVIII

USOS y CONSERVACIÓN

USO: Edificio y patio.

CONSERVACIÓN: Desconocido

PELIGRO DE DESTRUCCIÓN: Reformas urbanas en el patio que afecten al subsuelo.

FICHA Nº

A-18/B

REGISTRO DE MATERIALES

LÍTICOS	Esquirlas de sílex con retoques	Si
CERÁMICOS	A mano, Prehistórica, Romana, Moderna	Si
METÁLICOS	Anillo de bronce	Si
HUESOS	Restos humanos	Si
ESTRUCTURAS		
OTROS		

FECHA DE LA TOMA DE DATOS: Junio de 1994

PROPIEDAD: Municipal

DIRECTRICES PARTICULARES DE INTERVENCIÓN: Control y seguimiento de las posibles obras que pudieran realizarse en el subsuelo de las escuelas Pías y el patio exterior. Será de aplicación el Título III, de la Ley 4/98, de 11 de Junio del Patrimonio Cultural Valenciano.

FUENTES Y REFERENCIAS:

Martínez Pérez, A. (1984). Carta arqueológica de la Ribera. Public. Col.legi Lluís Vives. Alzira

Martínez Pérez, A. Campo de Urna de la Escuela Pía. Periódico Ribera Alta. Alzira 1984.

Martínez Pérez, A. Campo de Urnas de la Escuela Pía. (Alzira-Valencia) Rev. Al-Gezira 3, Alzira 1987.

CATÁLOGO DE BIENES Y ESPACIOS PROTEGIDOS

AYUNTAMIENTO DE ALZIRA - OFICINA DEL PLAN

DENOMINACIÓN: Cabeçol de Mir

LOCALIZACIÓN: Barranc de l'estret, sobre CV-50.

Nº CATASTRAL: Polígono 24 Parcela 61.

INVENTARIO ARQUEOLÓGICO

FICHA Nº

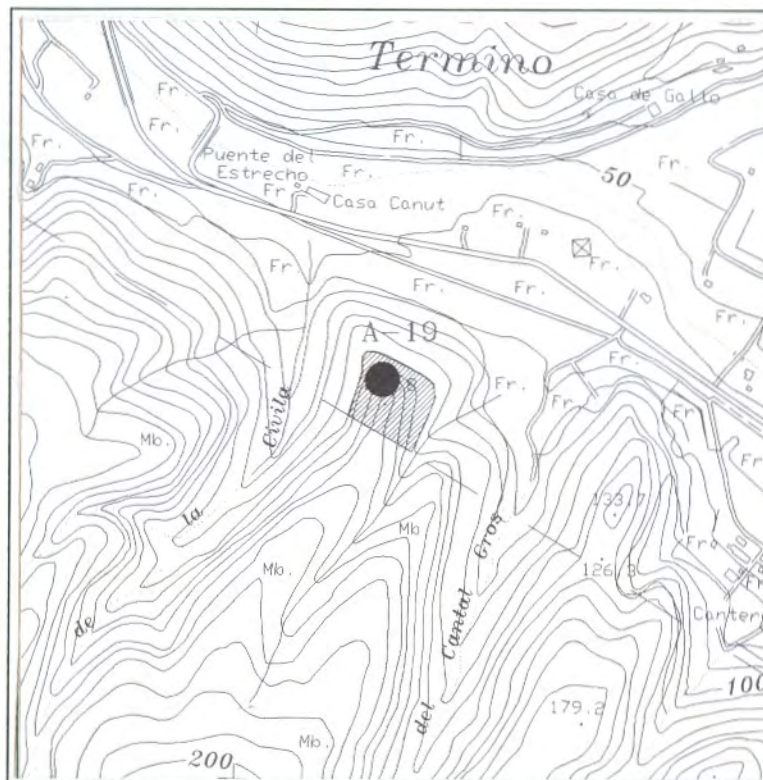
A-19/A

CLASIFICACION DEL SUELO:
Suelo no Urbanizable (SNUPP)

GRADO DE INTERÉS:
Alto

PROTECCIÓN:
Tutela Arqueológica

DIRECTRICES PART.:
ver en ficha /B



DESCRIPCIÓN: Antiguo asentamiento en lo alto por montículo, con restos de construcción.

OBSERVACIONES: Esta en el limite con el término de Carcaixent. Pendiente de remitir ficha inventario a la Dirección General de Patrimonio Artístico. Referencia I-133, Inventario de Bienes Inmuebles.

CATÁLOGO DE BIENES Y ESPACIOS PROTEGIDOS

AYUNTAMIENTO DE ALZIRA - OFICINA DEL PLAN

DATOS CULTURALES

EXCAVACIONES: *Prospecciones arqueológicas*

TIPO DE YACIMIENTO: *Despoblado*

ADSCRIPCIÓN CULTURAL: *HCT. Bronce inicial*

CRONOLOGÍA: *s. XX a. C.*

USOS y CONSERVACIÓN

USO: *Monte*

CONSERVACIÓN: *Buena*

PELIGRO DE DESTRUCCIÓN: *Erosión, transformaciones agrícolas de montaña, extracción de áridos y saqueos clandestinos.*

FICHA N°

A-19/B

REGISTRO DE MATERIALES

LÍTICOS		
CERÁMICOS		<i>Si</i>
METÁLICOS		
HUESOS		
ESTRUCTURAS		<i>Si</i>
OTROS		

FECHA DE LA TOMA DE DATOS: *Junio de 1994*

PROPIEDAD:

DIRECTRICES PARTICULARES DE INTERVENCIÓN: *Control y vigilancia del paraje. Será de aplicación el Título III, de la Ley 4/98, de 11 de Junio del Patrimonio Cultural Valenciano.*

FUENTES Y REFERENCIAS:

CATÁLOGO DE BIENES Y ESPACIOS PROTEGIDOS

AYUNTAMIENTO DE ALZIRA - OFICINA DEL PLAN

DENOMINACIÓN: *La muntanya assolada*

LOCALIZACIÓN: Junto deposito agua urb. S. Bernat.

Nº CATASTRAL: 60650/B6 (parcela nº 116)

INVENTARIO ARQUEOLÓGICO

FICHA Nº

A-20/A

CLASIFICACION DEL SUELO:

Suelo Urbano(Residencial)

GRADO DE INTERÉS:

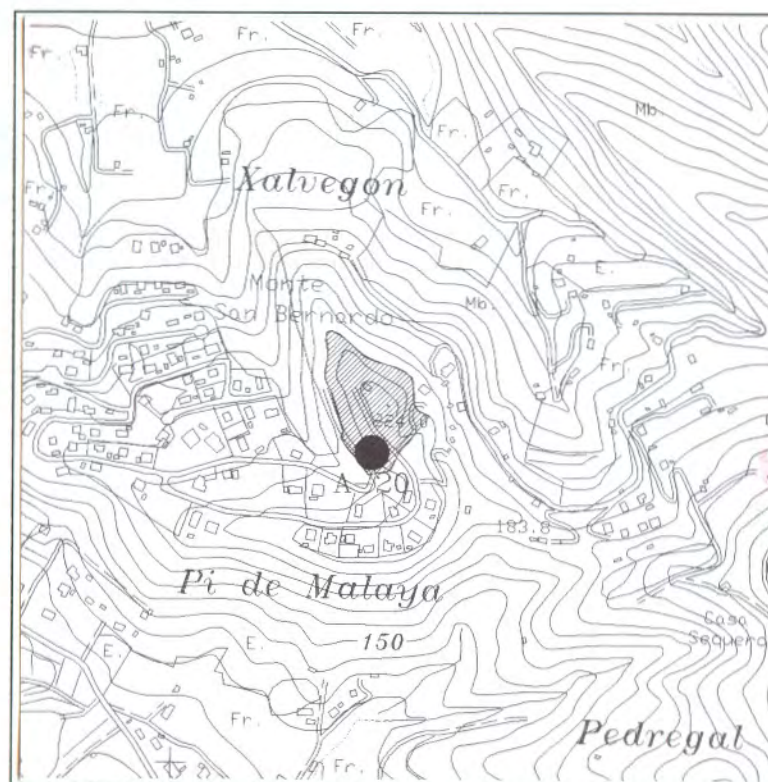
Alto

PROTECCIÓN:

Tutela Arqueológica

DIRECTRICES PART.:

*Bien Relevancia Local
ver en ficha /B*



DESCRIPCIÓN: *Despoblado amurallado en lo alto del cerro.*

OBSERVACIONES: *Se descubrió en los años 40, realizándose una excavación arqueológica. Con motivo de la urbanización y construcción del deposito de agua, se iniciaron en 1978 las excavaciones arqueológicas que todavía continúan. Referencia I-134, Inventario de Bienes Inmuebles.*

CATÁLOGO DE BIENES Y ESPACIOS PROTEGIDOS

A Y U N T A M I E N T O D E A L Z I R A - O F I C I N A D E L P L A N

DATOS CULTURALES

EXCAVACIONES: *Década 1940 y desde 1978 hasta la actualidad.*

TIPO DE YACIMIENTO: *Asentamiento humano, poblado.*

ADSCRIPCIÓN CULTURAL: *Cultura bronce valenciano.*

CRONOLOGÍA: *II milenio a. C.*

USOS y CONSERVACIÓN

USO: *Yacimiento arqueológico en estudio.*

CONSERVACIÓN: *Buena*

PELIGRO DE DESTRUCCIÓN: *Fuerte erosión, impacto cultural por la proximidad de parcelas edificables, y saqueos clandestinos.*

FICHA N°

A-20/B

REGISTRO DE MATERIALES

LÍTICOS		<i>Si</i>
CERÁMICOS		<i>Si</i>
METÁLICOS		<i>Si</i>
HUESOS		<i>Si</i>
ESTRUCTURAS		<i>Si</i>
OTROS		<i>Si</i>

FECHA DE LA TOMA DE DATOS: *Junio de 1994*

PROPIEDAD: *Privada*

DIRECTRICES PARTICULARES DE INTERVENCIÓN: *Limpieza y mantenimiento del yacimiento. Evitar la proximidad de edificaciones. Reparación y consolidación de las estructuras descubiertas. Serán de aplicación el Título III, de la Ley 4/98, de 11 de Junio del Patrimonio Cultural Valenciano.*

FUENTES Y REFERENCIAS:

CATÁLOGO DE BIENES Y ESPACIOS PROTEGIDOS

AYUNTAMIENTO DE ALZIRA - OFICINA DEL PLAN

DENOMINACIÓN: *Les cases de Xixerà*
LOCALIZACIÓN: *Partida de Xixerà*
Nº CATASTRAL: 23860/03

INVENTARIO ARQUEOLÓGICO

FICHA Nº

A-21/A

CLASIFICACION DEL SUELO:
Suelo Urbano/Urbanizable

GRADO DE INTERÉS:

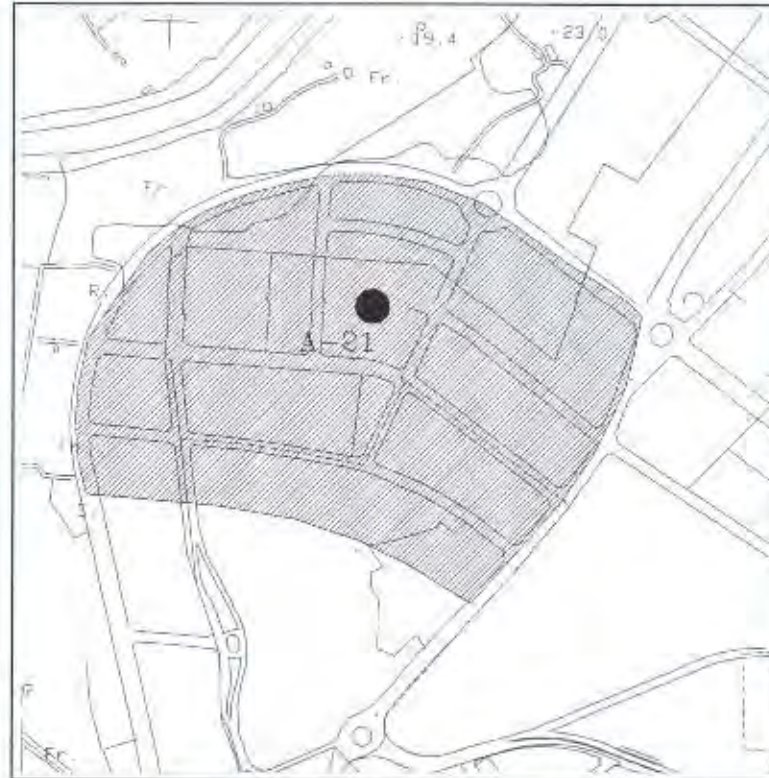
Bajo

PROTECCIÓN:

Tutela Arqueológica

DIRECTRICES PART.:

ver en ficha /B



DESCRIPCIÓN: *Yacimiento arqueológico de difícil localización puntual. Se extiende por una amplia zona. Se han hallado restos líticos y cerámicos en superficie, abarcando una amplia cronología. Como heredad del antiguo convento de Jeronimos de la Murta existen dos casas: el Palaciet (reproducido en una acuarela de 1896 que se conserva en un lienzo) y el huerto de Lanzas.*

OBSERVACIONES: *Referencia I-116, Inventario de Bienes Inmuebles.*

CATÁLOGO DE BIENES Y ESPACIOS PROTEGIDOS

A Y U N T A M I E N T O D E A L Z I R A - O F I C I N A D E L P L A N

DATOS CULTURALES

EXCAVACIONES: *Prospecciones*

TIPO DE YACIMIENTO: *Asentamientos al aire libre*

ADSCRIPCIÓN CULTURAL: *Prehistoria-Contemporánea*

CRONOLOGÍA: *III milenio a. C.-s. XX*

USOS y CONSERVACIÓN

USO: *Residencial, agrícola e industrial*

CONSERVACIÓN: *Regular*

PELIGRO DE DESTRUCCIÓN: *Reformas en las viviendas, transformaciones agrícolas e instalaciones industriales.*

FICHA N°

A-21/B

REGISTRO DE MATERIALES

LÍTICOS		Si
CERÁMICOS		Si
METÁLICOS		Si
HUESOS		Si
ESTRUCTURAS		Si
OTROS		Si

FECHA DE LA TOMA DE DATOS: *Junio de 1994*

PROPIEDAD: *Varios propietarios*

DIRECTRICES PARTICULARES DE INTERVENCIÓN: *Control y seguimiento de las solicitudes de obras. Será de aplicación el Título III, de la Ley 4/98, de 11 de Junio del Patrimonio Cultural Valenciano.*

FUENTES Y REFERENCIAS:

Carta arqueológica de la Ribera, A. Martínez. C.P. Luis Vives, 1984.

CATÁLOGO DE BIENES Y ESPACIOS PROTEGIDOS

AYUNTAMIENTO DE ALZIRA - OFICINA DEL PLAN

DENOMINACIÓN: Cova de Alfonso

LOCALIZACIÓN: Partida del Plà de Corbera.

Nº CATASTRAL: Polígono 12 Parcela 20.

INVENTARIO ARQUEOLÓGICO

FICHA Nº

A-22/A

CLASIFICACION DEL SUELO:
Suelo no Urbanizable (SNUPP)

GRADO DE INTERÉS:
Medio

PROTECCIÓN:
Tutela Arqueológica

DIRECTRICES PART.:
ver en ficha /B



DESCRIPCIÓN: Se trata de una colina de grandes dimensiones, aprovechándose la pared rocosa y su cornisa como abrigo. A finales de los años 80 se transformo abancalandose para el cultivo de cítricos, alterándose seriamente el yacimiento.

OBSERVACIONES: Esta atravesado por la división de termino de Corbera. Pendiente de remitir ficha inventario a la Dirección General de Patrimonio Artístico.

CATÁLOGO DE BIENES Y ESPACIOS PROTEGIDOS

AYUNTAMIENTO DE ALZIRA - OFICINA DEL PLAN

DATOS CULTURALES

EXCAVACIONES: *Si*

TIPO DE YACIMIENTO: *Asentamiento humano con abrigo rocoso.*

ADSCRIPCIÓN CULTURAL: *Neolítico-Hierro I*

CRONOLOGÍA: *III-I milenio a. C.*

USOS y CONSERVACIÓN

USO: *Agrícola*

CONSERVACIÓN: *Mala*

PELIGRO DE DESTRUCCIÓN: *Transformaciones agrícolas que afectan al subsuelo y saqueos clandestinos.*

FICHA N°

A-22/B

REGISTRO DE MATERIALES

LÍTICOS		<i>Si</i>
CERÁMICOS		<i>Si</i>
METÁLICOS		
HUESOS		<i>Si</i>
ESTRUCTURAS		<i>Si</i>
OTROS		

FECHA DE LA TOMA DE DATOS: *Junio de 1994*

PROPIEDAD: *Particular*

DIRECTRICES PARTICULARES DE INTERVENCIÓN: *Control y seguimiento de las transformaciones agrícolas o de cualquier índole que se puedan realizar, afectando al yacimiento. Será de aplicación el Título III, de la Ley 4/98, de 11 de Junio del Patrimonio Cultural Valenciano.*

FUENTES Y REFERENCIAS:

CATÁLOGO DE BIENES Y ESPACIOS PROTEGIDOS

AYUNTAMIENTO DE ALZIRA - OFICINA DEL PLAN

DENOMINACIÓN: Puntal de la Rambla de la Senyora

LOCALIZACIÓN: La Garrofera, junto Rambla Senyora.

Nº CATASTRAL: S/Ref. Catastral.

INVENTARIO ARQUEOLÓGICO

FICHA Nº

A-23/A

CLASIFICACION DEL SUELO:

Suelo no Urbanizable (SNUPP)

GRADO DE INTERÉS:

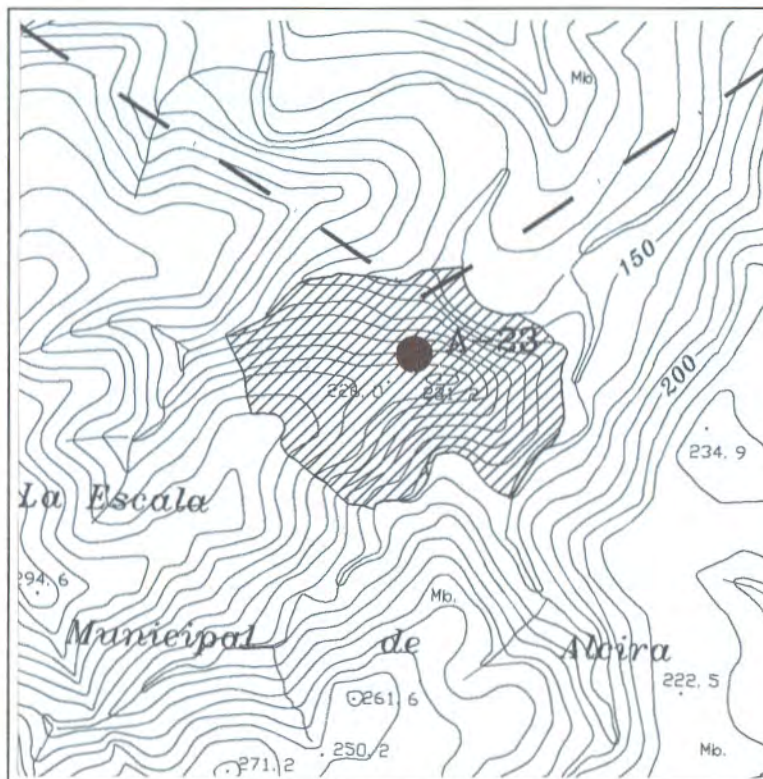
Alto

PROTECCIÓN:

Tutela Arqueológica

DIRECTRICES PART.:

ver en ficha /B



DESCRIPCIÓN: Se trata de un poblado del Bronce valenciano, situado en un paso estratégico que enlaza la Ribera con las Serranías a través de esta Rambla, conservándose algunas estructuras del mismo.

OBSERVACIONES: Pendiente de remitir ficha inventario a la Dirección General de Patrimonio Artístico.

CATÁLOGO DE BIENES Y ESPACIOS PROTEGIDOS

A Y U N T A M I E N T O D E A L Z I R A - O F I C I N A D E L P L A N

DATOS CULTURALES

EXCAVACIONES: *Prospecciones*

TIPO DE YACIMIENTO: *Poblado*

ADSCRIPCIÓN CULTURAL: *Bronce valenciano*

CRONOLOGÍA: *II milenio a. C.*

USOS y CONSERVACIÓN

USO: *Ninguno*

CONSERVACIÓN: *Regular*

PELIGRO DE DESTRUCCIÓN: *Transformaciones paisajísticas, aprovechamiento agrícola del suelo, urbanizaciones y saqueos clandestinos.*

FICHA N°

A-23/B

REGISTRO DE MATERIALES

LÍTICOS		<i>Si</i>
CERÁMICOS		<i>Si</i>
METÁLICOS		
HUESOS		
ESTRUCTURAS		<i>Si</i>
OTROS		<i>Si</i>

FECHA DE LA TOMA DE DATOS: *Junio de 1994*

PROPIEDAD:

DIRECTRICES PARTICULARES DE INTERVENCIÓN: *Vigilancia y control del yacimiento. Será de aplicación el Título III, de la Ley 4/98, de 11 de Junio del Patrimonio Cultural Valenciano.*

FUENTES Y REFERENCIAS:

Carta arqueológica de la Ribera. A. Martínez. C.P. Luis Vives. 1984.

CATÁLOGO DE BIENES Y ESPACIOS PROTEGIDOS

AYUNTAMIENTO DE ALZIRA - OFICINA DEL PLAN

DENOMINACIÓN: *Puntal de Tous Nou*

LOCALIZACIÓN: *La Garrofera. Monte El Palmeral.*

Nº CATASTRAL: *S/Ref. Catastral.*

INVENTARIO ARQUEOLÓGICO

FICHA Nº

A-24/A

CLASIFICACION DEL SUELO:

Suelo no Urbanizable (SNUPP)

GRADO DE INTERÉS:

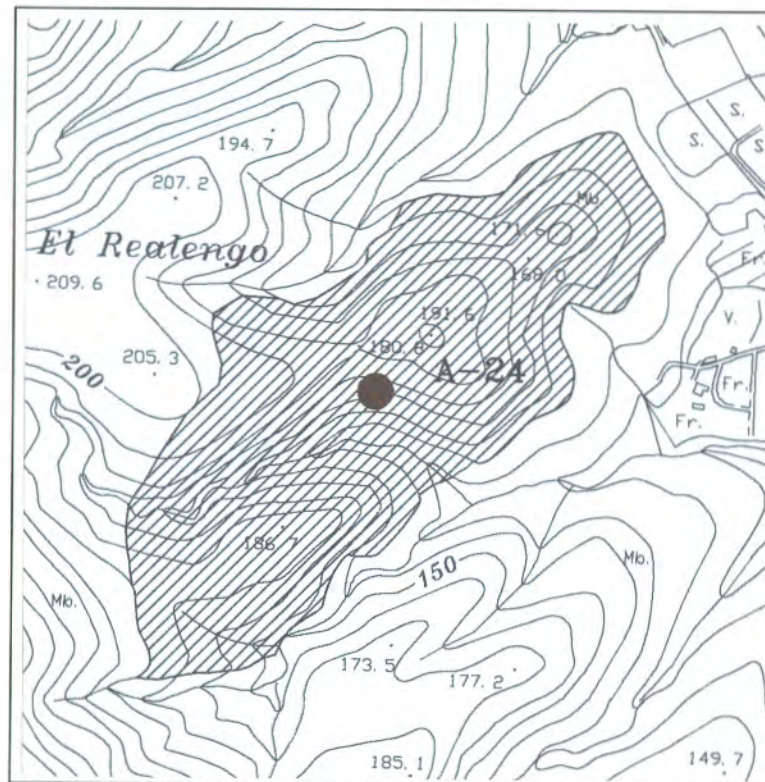
Alto

PROTECCIÓN:

Tutela Arqueológica

DIRECTRICES PART.:

ver en ficha /B



DESCRIPCIÓN: *Pequeño poblado en un espolón montañoso que se asoma a la Ribera. Se aprecian los muros que lo conforman, siendo interesante el acceso y la situación estratégica del poblado.*

OBSERVACIONES: *Pendiente de remitir ficha inventario a la Dirección General de Patrimonio Artístico.*

CATÁLOGO DE BIENES Y ESPACIOS PROTEGIDOS

AYUNTAMIENTO DE ALZIRA - OFICINA DEL PLAN

DATOS CULTURALES

EXCAVACIONES: *Prospecciones*
TIPO DE YACIMIENTO: *Poblado*
ADSCRIPCIÓN CULTURAL: *Bronce valenciano*
CRONOLOGÍA: *II milenio a. C.*

USOS y CONSERVACIÓN

USO: *Ninguno*
CONSERVACIÓN: *Regular*
PELIGRO DE DESTRUCCIÓN: *Urbanización del suelo, transformaciones agrícolas y saqueos clandestinos.*

FICHA Nº

A-24/B

REGISTRO DE MATERIALES

LÍTICOS		<i>Si</i>
CERÁMICOS		<i>Si</i>
METÁLICOS		
HUESOS		<i>Si</i>
ESTRUCTURAS		<i>Si</i>
OTROS		<i>Si</i>

FECHA DE LA TOMA DE DATOS: *Junio de 1994*

PROPIEDAD:

DIRECTRICES PARTICULARES DE INTERVENCIÓN: *Control y vigilancia del yacimiento. Será de aplicación el Título III, de la Ley 4/98, de 11 de Junio del Patrimonio Cultural Valenciano.*

FUENTES Y REFERENCIAS:

Carta arqueológica de la Ribera. A. Martínez. C.P. Luis Vives. 1984.

CATÁLOGO DE BIENES Y ESPACIOS PROTEGIDOS

AYUNTAMIENTO DE ALZIRA - OFICINA DEL PLAN

DENOMINACIÓN: Parajes de la Casella y Murta

LOCALIZACIÓN: Sierra de Corbera y la Murta

Nº CATASTRAL: Polígono 56.

INVENTARIO ARQUEOLÓGICO

FICHA Nº

A-25/A

CLASIFICACION DEL SUELO:

Suelo no Urbanizable (SNUPA)

GRADO DE INTERÉS:

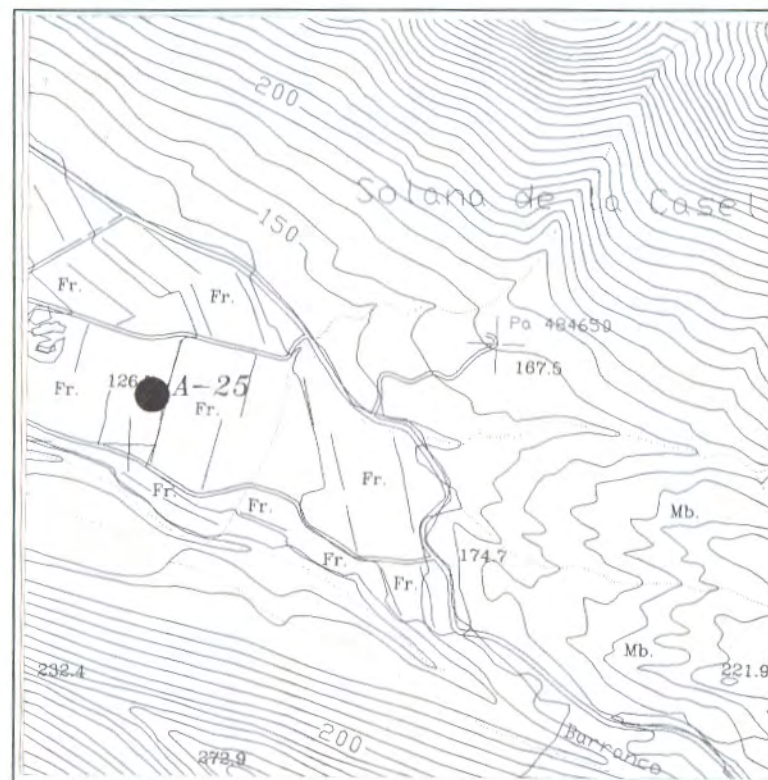

Alto

PROTECCIÓN:

Tutela Arqueológica

DIRECTRICES PART.:

ver en ficha /B



DESCRIPCIÓN: Zona arqueológica con abundantes cerros, valles, fuentes, cuevas... con restos arqueológicos en estudio.

OBSERVACIONES: Esta amplia área esta en proceso de estudio. Referencia I-81, I-102, I-103, I-130, I-131, Inventario de Bienes Inmuebles.

CATÁLOGO DE BIENES Y ESPACIOS PROTEGIDOS

A Y U N T A M I E N T O D E A L Z I R A - O F I C I N A D E L P L A N

DATOS CULTURALES

EXCAVACIONES: *Prospecciones arqueológicas*

TIPO DE YACIMIENTO: *Asentamientos humanos*

ADSCRIPCIÓN CULTURAL: *Prehistoria*

CRONOLOGÍA: *Amplia*

USOS y CONSERVACIÓN

USO: *Forestal.*

CONSERVACIÓN: *Buena*

PELIGRO DE DESTRUCCIÓN: *Erosión, expoliación, saqueos clandestinos y transformaciones paisajísticas y/o agrícolas.*

FICHA N°

A-25/B

REGISTRO DE MATERIALES

LÍTICOS		
CERÁMICOS		
METÁLICOS		
HUESOS		
ESTRUCTURAS		
OTROS		

FECHA DE LA TOMA DE DATOS: *Junio de 1994*

PROPIEDAD:

DIRECTRICES PARTICULARES DE INTERVENCIÓN: *Control, seguimiento y estudio de las planificaciones o intervenciones que se realicen en esta área para ver su impacto en los bienes culturales que se puedan ver afectados. Será de aplicación el Título III, de la Ley 4/98, de 11 de Junio del Patrimonio Cultural Valenciano.*

FUENTES Y REFERENCIAS:

CATÁLOGO DE BIENES Y ESPACIOS PROTEGIDOS

AYUNTAMIENTO DE ALZIRA - OFICINA DEL PLAN

DENOMINACIÓN: *Muntanyeta del Salvador*

LOCALIZACIÓN: *Ermita y entorno*

Nº CATASTRAL: 30710/01

INVENTARIO ARQUEOLÓGICO

FICHA Nº

A-26/A

CLASIFICACION DEL SUELO:

Suelo Urbano

GRADO DE INTERÉS:

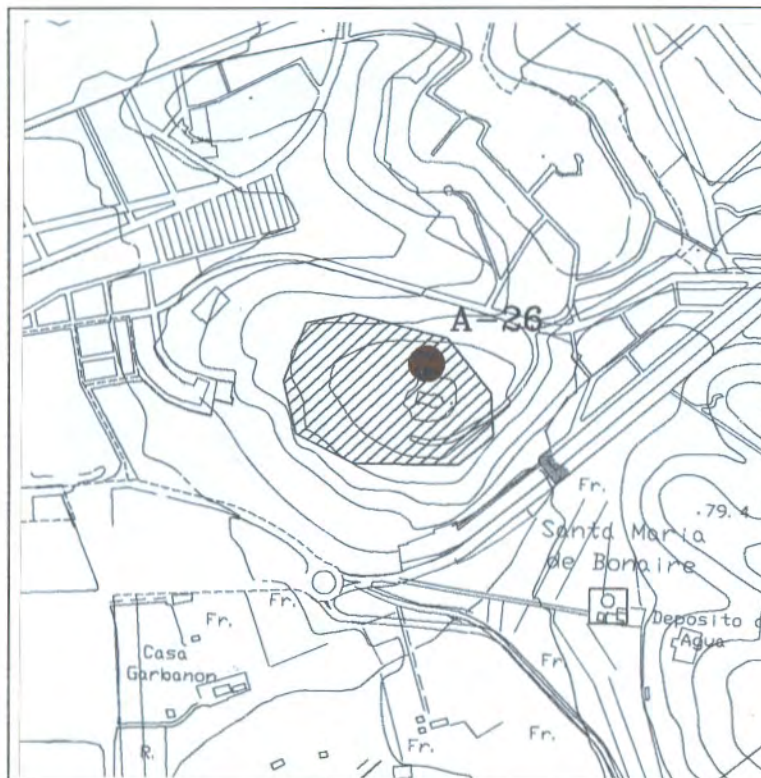
Medio

PROTECCIÓN:

Tutela Arqueológica

DIRECTRICES PART.:

ver en ficha /B



DESCRIPCIÓN: *Asentamiento en lo alto del montículo*

OBSERVACIONES: *Las obras de construcción del actual ermitorio en 1927 debieron alterar los restos arqueológicos, sobre todo cuando se rebajo la cumbre para habilitar la explanada. La antigua ermita de S. Salvador del siglo XIV fue derruida a mediados de la década de los 80. En la falda meridional existen unas cuevas que estuvieron habitadas hasta la década de los 70. (Falta realizar prospección). Referencia I-80, Inventario de Bienes Inmuebles.*

CATÁLOGO DE BIENES Y ESPACIOS PROTEGIDOS

A Y U N T A M I E N T O D E A L Z I R A - O F I C I N A D E L P L A N

DATOS CULTURALES

EXCAVACIONES: Noticias y prospecciones

TIPO DE YACIMIENTO: Asentamiento y ermita

ADSCRIPCIÓN CULTURAL: Romano y medieval

CRONOLOGÍA: s. I-XX

USOS y CONSERVACIÓN

USO: Religioso y turístico

CONSERVACIÓN: Mala

PELIGRO DE DESTRUCCIÓN: Reformas y transformaciones.

FICHA N°

A-26/B

REGISTRO DE MATERIALES

LÍTICOS		
CERÁMICOS		Si
METÁLICOS		
HUESOS		
ESTRUCTURAS		
OTROS		Si

FECHA DE LA TOMA DE DATOS: Junio de 1994

PROPIEDAD: Municipal

DIRECTRICES PARTICULARES DE INTERVENCIÓN: Control y seguimiento de los movimientos de tierra que pueda afectar al subsuelo.
Será de aplicación el Título III, de la Ley 4/98, de 11 de Junio del Patrimonio Cultural Valenciano.

FUENTES Y REFERENCIAS:

CATÁLOGO DE BIENES Y ESPACIOS PROTEGIDOS

AYUNTAMIENTO DE ALZIRA - OFICINA DEL PLAN

DENOMINACIÓN: Conjunto Santa Barbera

LOCALIZACIÓN: C/ Independencia.

Nº CATASTRAL: 26710/01

INVENTARIO ARQUEOLÓGICO

FICHA Nº

A-27/A

CLASIFICACION DEL SUELO:

Suelo Urbano

GRADO DE INTERÉS:

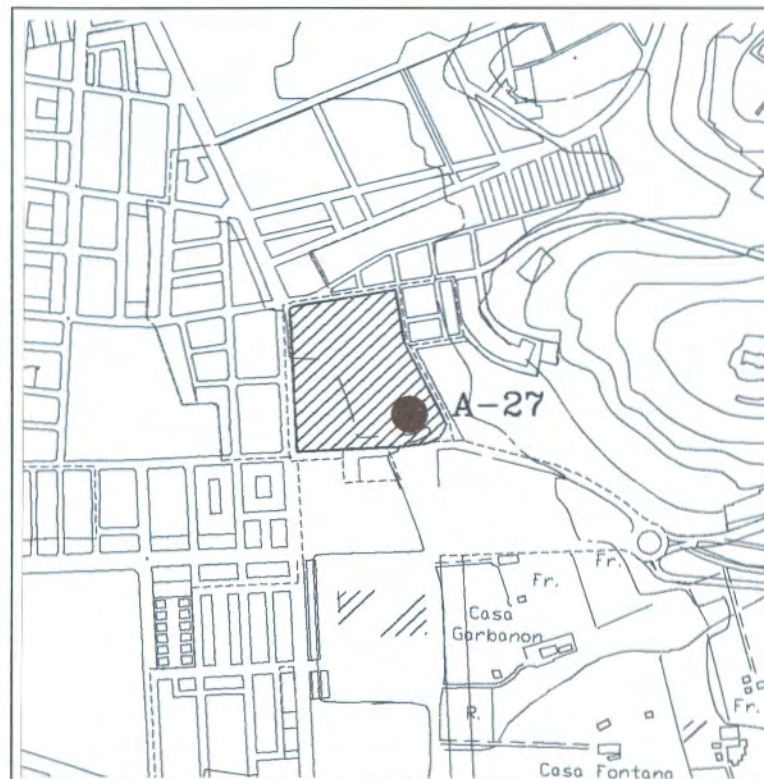
Bajo

PROTECCIÓN:

Tutela Arqueológica

DIRECTRICES PART.:

ver en ficha /B



DESCRIPCIÓN: Antiguo Conventos de Franciscanos del que no conservan restos visibles, pero es de interés su estudio arqueológico; Existe un archivo con referencias documentales del mismo

OBSERVACIONES: Antiguo convento Franciscanos y actual Cartonajes. **Referencia I-94, Inventario de Bienes Inmuebles.**

CATÁLOGO DE BIENES Y ESPACIOS PROTEGIDOS

AYUNTAMIENTO DE ALZIRA - OFICINA DEL PLAN

DATOS CULTURALES

EXCAVACIONES: *Ninguna*
TIPO DE YACIMIENTO:
ADSCRIPCIÓN CULTURAL:
CRONOLOGÍA:

USOS y CONSERVACIÓN

USO:
CONSERVACIÓN: *Mala*
PELIGRO DE DESTRUCCIÓN: *Movimientos del subsuelo sin control arqueológico.*

FICHA N°

A-27/B

REGISTRO DE MATERIALES

LÍTICOS		
CERÁMICOS		
METÁLICOS		
HUESOS		
ESTRUCTURAS		
OTROS		

FECHA DE LA TOMA DE DATOS: *Junio de 1994*

PROPIEDAD: *Privada: Larwson, Mardon, Suñer*

DIRECTRICES PARTICULARES DE INTERVENCIÓN: *Control y seguimiento. Será de aplicación el Título III, de la Ley 4/98, de 11 de Junio del Patrimonio Cultural Valenciano.*

FUENTES Y REFERENCIAS:

CATÁLOGO DE BIENES Y ESPACIOS PROTEGIDOS

AYUNTAMIENTO DE ALZIRA - OFICINA DEL PLAN

DENOMINACIÓN: *Escoles Pies (antiguo convento)*

LOCALIZACIÓN: *C/ Escoles Pies.*

Nº CATASTRAL: 17680/22

INVENTARIO ARQUEOLÓGICO

FICHA Nº

A-28/A

CLASIFICACION DEL SUELO:

Suelo Urbano

GRADO DE INTERÉS:


Bajo

PROTECCIÓN:

Tutela Arqueológica

DIRECTRICES PART.:

ver en ficha /B



DESCRIPCIÓN: *En 1270 se fundo el Real Monasterio de San Agustín, delimitándose su espacio por la Plaça Major, Carrer del Fossar (Pérez Galdos), Santa Rita y Hort dels Frares.*

OBSERVACIONES: *Tras la desamortización de 1821, el Monasterio fue vendido, parcelándose para edificar. El 19-3-1936 se demolió la Iglesia, ubicada en la actual Bancaixa, el claustro estaría en el lugar que ocupan las Escuelas Pías, construidas en 1878 como colegio par a los Padres Escolapios. Referencia I-71, Inventario de Bienes Inmuebles.*

CATÁLOGO DE BIENES Y ESPACIOS PROTEGIDOS

AYUNTAMIENTO DE ALZIRA - OFICINA DEL PLAN

DATOS CULTURALES

EXCAVACIONES: *Ninguna*

TIPO DE YACIMIENTO: *Monasterio*

ADSCRIPCIÓN CULTURAL: *Medieval-Moderna*

CRONOLOGÍA: *s. XIII-XX*

USOS y CONSERVACIÓN

USO: *Viviendas, y centros Culturales-Recreativos.*

CONSERVACIÓN: *Mala*

PELIGRO DE DESTRUCCIÓN: *Reformas que afecten al subsuelo.*

FICHA N°

A-28/B

REGISTRO DE MATERIALES

LÍTICOS		
CERÁMICOS		<i>Si</i>
METÁLICOS		
HUESOS		<i>Si</i>
ESTRUCTURAS		<i>SI</i>
OTROS		

FECHA DE LA TOMA DE DATOS: *Junio de 1994*

PROPIEDAD: *Varios propietarios.*

DIRECTRICES PARTICULARES DE INTERVENCIÓN: *Control y seguimiento de las obras que puedan afectar el subsuelo y los restos inmuebles que queden embebidos en las actuales edificaciones. Será de aplicación el Título III, de la Ley 4/98, de 11 de Junio del Patrimonio Cultural Valenciano.*

FUENTES Y REFERENCIAS:

CATÁLOGO DE BIENES Y ESPACIOS PROTEGIDOS

AYUNTAMIENTO DE ALZIRA - OFICINA DEL PLAN

DENOMINACIÓN: *Sequer de Joana*

LOCALIZACIÓN: *Partida de Prada.*

Nº CATASTRAL: *Polígono 38 Parcela 96.*

INVENTARIO ARQUEOLÓGICO

FICHA Nº

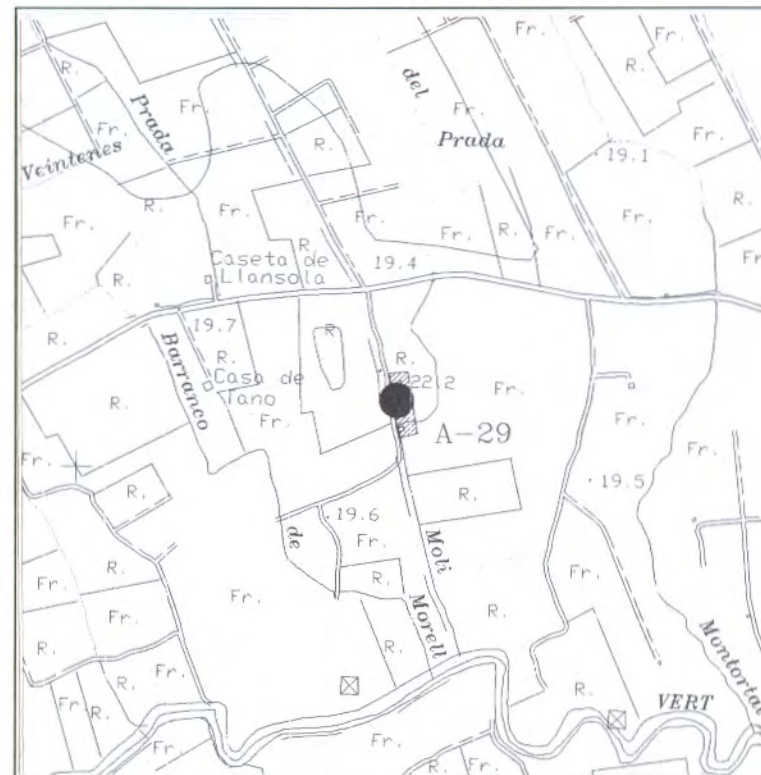
A-29/A

CLASIFICACION DEL SUELO:
Suelo no Urbanizable (SNUPA)

GRADO DE INTERÉS:
Medio

PROTECCIÓN:
Tutela Arqueológica

DIRECTRICES PART.:
ver en ficha /B



DESCRIPCIÓN: *Secadero abandonado que sobresale por encima de los terrenos lindantes.*

OBSERVACIONES:

CATÁLOGO DE BIENES Y ESPACIOS PROTEGIDOS

AYUNTAMIENTO DE ALZIRA - OFICINA DEL PLAN

DATOS CULTURALES

EXCAVACIONES: *Prospecciones*
TIPO DE YACIMIENTO: *Villa Romana*
ADSCRIPCIÓN CULTURAL: *Época Romana*
CRONOLOGÍA:

USOS y CONSERVACIÓN

USO: *Secadero abandonado.*
CONSERVACIÓN: *Mala*
PELIGRO DE DESTRUCCIÓN: *Transformación para uso agrícola o construcción casas de aperos agrícolas, saqueos clandestinos.*

FICHA N°

A-29/B

REGISTRO DE MATERIALES

LÍTICOS		
CERÁMICOS		<i>Si</i>
METÁLICOS		
HUESOS		
ESTRUCTURAS		
OTROS		

FECHA DE LA TOMA DE DATOS: *Junio de 1994*

PROPIEDAD: *Privada*

DIRECTRICES PARTICULARES DE INTERVENCIÓN: *Control y seguimientos de transformaciones agrícolas u obras rurales. Será de aplicación el Título III, de la Ley 4/98, de 11 de Junio del Patrimonio Cultural Valenciano.*

FUENTES Y REFERENCIAS:

CATÁLOGO DE BIENES Y ESPACIOS PROTEGIDOS

A Y U N T A M I E N T O D E A L Z I R A - O F I C I N A D E L P L A N

DENOMINACIÓN: Hospital Santa Lucia.

LOCALIZACIÓN: Carrer L'Onda, 4.

Nº CATASTRAL: 13634/01

INVENTARIO ARQUEOLÓGICO

FICHA Nº

A-30/A

CLASIFICACION DEL SUELO:

Suelo Urbano

GRADO DE INTERÉS:

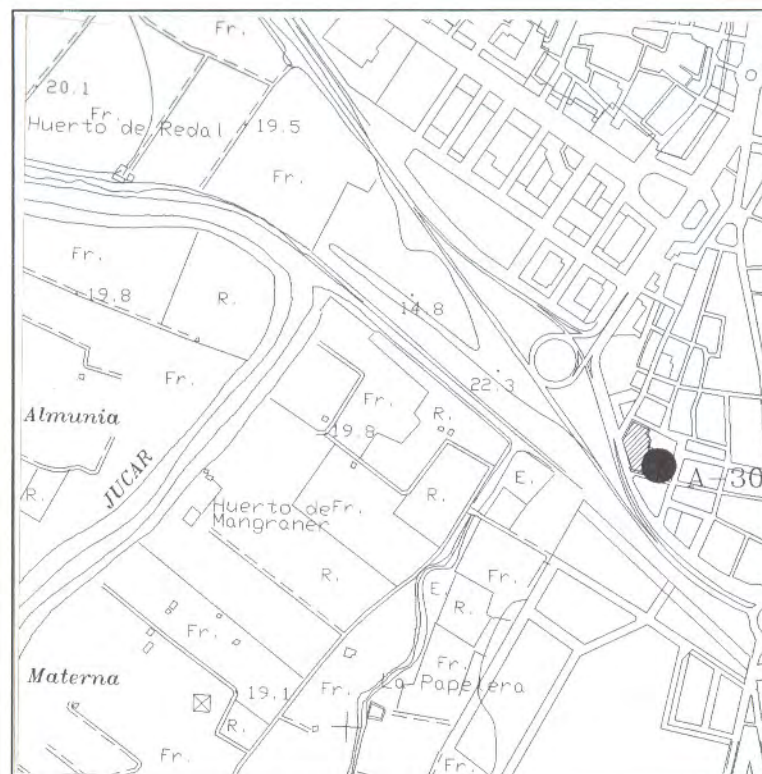
Alto

PROTECCIÓN:

Tutela Arqueológica

DIRECTRICES PART.:

ver en ficha /B



DESCRIPCIÓN: Convento de Frailes Capuchinos. Fundado en el s. XVII por el Arzobispo y Virrey del Valencia, Juan de Ribera. La Iglesia se construyo en el s. XVIII. El conjunto ha sufrido numerosas reformas, sobre todo a partir de la exclaustración de 1835, cuando paso a manos publicas, instalándose el Hospital Municipal. Conserva a pesar de ello, algo desfigurados, los dos claustros y algunas dependencias.

OBSERVACIONES: Referencia I-135, Inventario de Bienes Inmuebles.

CATÁLOGO DE BIENES Y ESPACIOS PROTEGIDOS

A Y U N T A M I E N T O D E A L Z I R A - O F I C I N A D E L P L A N

DATOS CULTURALES

EXCAVACIONES: *Ninguna*

TIPO DE YACIMIENTO: *Convento*

ADSCRIPCIÓN CULTURAL: *Edad moderna*

CRONOLOGÍA: *s. XVII-XIX*

USOS y CONSERVACIÓN

USO:

CONSERVACIÓN: *Regular, muchas reformas.*

PELIGRO DE DESTRUCCIÓN: *Obras de derribo o reforma, sin respetar Claustros y otras dependencias del conjunto.*

FICHA N°

A-30/B

REGISTRO DE MATERIALES

LÍTICOS		
CERÁMICOS		<i>Si</i>
METÁLICOS		
HUESOS		
ESTRUCTURAS		<i>Si</i>
OTROS		

FECHA DE LA TOMA DE DATOS: *Junio de 1994*

PROPIEDAD: *SERVA SA*

DIRECTRICES PARTICULARES DE INTERVENCIÓN: *Control y seguimiento de los planos de actuación en el inmueble y de las obras que se efectúen, que puedan afectar al edificio histórico y al subsuelo. Será de aplicación el Título III, de la Ley 4/98, de 11 de Junio del Patrimonio Cultural Valenciano.*

FUENTES Y REFERENCIAS:

CATÁLOGO DE BIENES Y ESPACIOS PROTEGIDOS

AYUNTAMIENTO DE ALZIRA - OFICINA DEL PLAN

DENOMINACIÓN: Conjunto de la Vila

LOCALIZACIÓN: Barrio Histórico.

Nº CATASTRAL: S/Ref. Catastral.

INVENTARIO ARQUEOLÓGICO

FICHA Nº

A-31/A

CLASIFICACION DEL SUELO:

Suelo Urbano

GRADO DE INTERÉS:

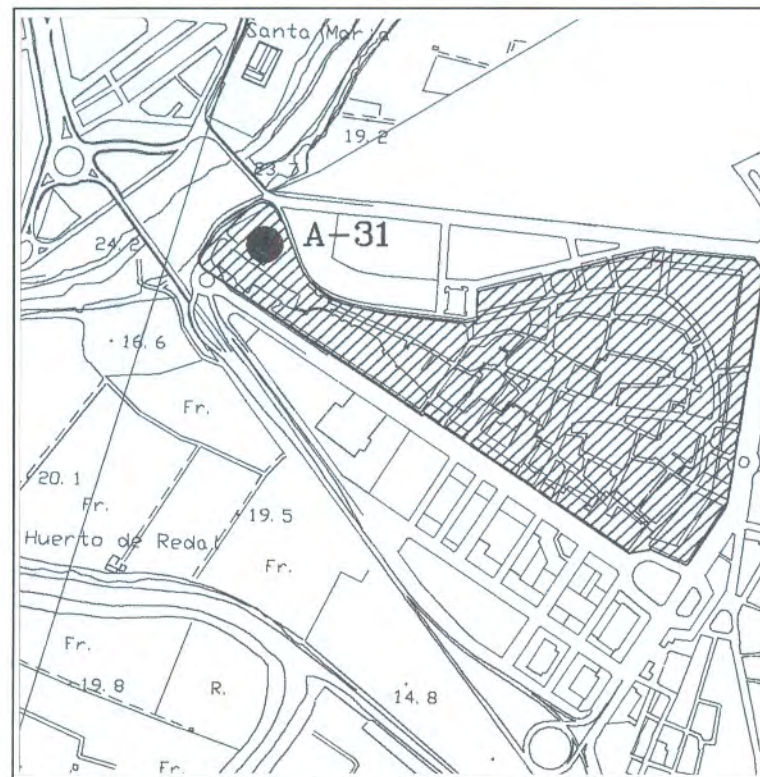
Alto

PROTECCIÓN:

Tutela Arqueológica

DIRECTRICES PART.:

ver en ficha /B



DESCRIPCIÓN: Núcleo fortificado, origen medieval de Alzira, sus límites están definidos en el PERI "La Vila"

OBSERVACIONES: Los orígenes históricos de Alzira no están descubiertos por lo que el barrio antiguo, protegido por murallas, centro principal del poblamiento y sede de los más destacables edificios histórico-artísticos y escenario de los principales acontecimientos culturales, se considera como una excepcional área de estudio y protección. En este conjunto se incluyen unas áreas de especial interés: Muralla Musulmana, ampliaciones del recinto amurallado y barbacana del s. XVIII., Iglesia Santa María, Alcázar Castellet S. Pere, antic Mercat-Ermita Sang, tancament de la Alcassaba, Hospital-conjunto Santa Lucía, Casa Real, probable tancament de la Medina, Santa Catalina, Cementerio, Sufragio, Torre, Almudín, Portal de la Trinidad, Forn de Santa Caterina y Convent Sant Bernat, intramuros. **Referencia I-7a, I-7b, I-8, I-9, I-10, I-11, I-12, I-13, I-14, I-15, I-16, I-17, I-18, I-19, I-20, I-21, I-22, I-23, I-24, I-25, I-26, I-27, I-28, I-29, I-30, I-31, I-32, I-33, I-34, I-35, I-36, I-37, I-38, I-39, I-40, I-41, I-42, I-43, I-44, I-89** Inventario de Bienes Inmuebles.

CATÁLOGO DE BIENES Y ESPACIOS PROTEGIDOS

A Y U N T A M I E N T O D E A L Z I R A - O F I C I N A D E L P L A N

DATOS CULTURALES

EXCAVACIONES: *Varias*

TIPO DE YACIMIENTO: *Asentamiento Urbano*

ADSCRIPCIÓN CULTURAL: *S. Tardoromano, Medieval y Moderno*

CRONOLOGÍA: *s. VI-XX*

USOS y CONSERVACIÓN

USO: *Urbano*

CONSERVACIÓN: *Mala*

PELIGRO DE DESTRUCCIÓN: *Obras y reformas sin control que afecten al subsuelo y restos arqueológicos integrados en las viviendas: murallas, estructuras, etc.....*

FICHA N°

A-31/B

REGISTRO DE MATERIALES

LÍTICOS		
CERÁMICOS		<i>Si</i>
METÁLICOS		<i>Si</i>
HUESOS		<i>Si</i>
ESTRUCTURAS		<i>Si</i>
OTROS		<i>Si</i>

FECHA DE LA TOMA DE DATOS: *Junio de 1994*

PROPIEDAD: *Publica y privada*

DIRECTRICES PARTICULARES DE INTERVENCIÓN: *Las especificadas en el PERI "La Vila". Será de aplicación el Título III, de la Ley 4/98, de 11 de Junio del Patrimonio Cultural Valenciano.*

FUENTES Y REFERENCIAS:

CATÁLOGO DE BIENES Y ESPACIOS PROTEGIDOS

AYUNTAMIENTO DE ALZIRA - OFICINA DEL PLAN

DENOMINACIÓN: Antigua iglesia de S. Juan

LOCALIZACIÓN: C/ San Juan.

Nº CATASTRAL: 16700/10

INVENTARIO ARQUEOLÓGICO

FICHA Nº

A-32/A

CLASIFICACION DEL SUELO:

Suelo Urbano

GRADO DE INTERÉS:

Bajo

PROTECCIÓN:

Tutela Arqueológica

DIRECTRICES PART.:

ver en ficha /B



DESCRIPCIÓN: Antigua Iglesia situada en la manzana de la Plaza San Juan, Canónigo Cervera por detrás, extendiendo la protección a las viviendas que recaen a esta última y centro de la Plaza.

OBSERVACIONES: Tras la expulsión de los Musulmanes de La Vila en el siglo XIII, ocuparon esta parte de la Alquerencia, bastante elevada sobre el nivel del Rio, conociéndose como La Vilanova o La Moreria, previniendo hasta nuestros días, en el nomenclator, la Calle Alpujarras.

CATÁLOGO DE BIENES Y ESPACIOS PROTEGIDOS

A Y U N T A M I E N T O D E A L Z I R A - O F I C I N A D E L P L A N

DATOS CULTURALES

EXCAVACIONES: *Ninguna*

TIPO DE YACIMIENTO: *Asentamiento Islámico*

ADSCRIPCIÓN CULTURAL: *Medieval y Moderna*

CRONOLOGÍA: *s. XIII-XX*

USOS y CONSERVACIÓN

USO: *Urbano*

CONSERVACIÓN: *Mala*

PELIGRO DE DESTRUCCIÓN: *Construcciones que afectan el subsuelo y posibles restos arqueológicos entre las estructuras de las casas*

FICHA Nº

A-32/B

REGISTRO DE MATERIALES

LÍTICOS		
CERÁMICOS		
METÁLICOS		
HUESOS		
ESTRUCTURAS		
OTROS		

FECHA DE LA TOMA DE DATOS: *Junio de 1994*

PROPIEDAD: *Varios propietarios*

DIRECTRICES PARTICULARES DE INTERVENCIÓN: *Control y seguimiento de obras y derribos. Será de aplicación el Artículo 62, de la Ley 4/98, de 11 de Junio del Patrimonio Cultural Valenciano. Será de aplicación el Título III, de la Ley 4/98, de 11 de Junio del Patrimonio Cultural Valenciano.*

FUENTES Y REFERENCIAS:

CATÁLOGO DE BIENES Y ESPACIOS PROTEGIDOS

AYUNTAMIENTO DE ALZIRA - OFICINA DEL PLAN

DENOMINACIÓN: Vilella
LOCALIZACIÓN: Partida Vilella Baixa
Nº CATASTRAL: Polígonos 27 y 60.

INVENTARIO ARQUEOLÓGICO

FICHA Nº

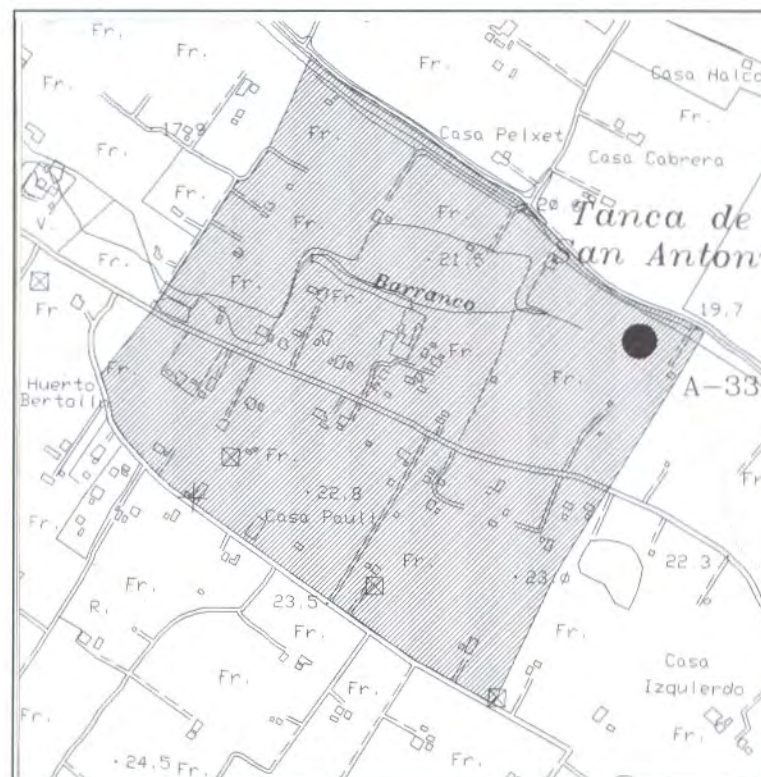
A-33/A

CLASIFICACION DEL SUELO:
Suelo no Urbanizable (SNUPA)

GRADO DE INTERÉS:
Medio

PROTECCIÓN:
Tutela Arqueológica

DIRECTRICES PART.:
ver en ficha /B



DESCRIPCIÓN: Antiguo despoblado, posiblemente Romano, de imprecisa localización, delimitándose al Norte: por el Barranc de la Casella, desde casa Ramalero hasta casa Piquer; Este: desde casa Piquer hasta cruce del Termino en la Carretera Carcaixent-L'Estret; Sur: línea de Termino hasta la línea que baja por el camino assagador de Llopis; Oeste: desde casa Ramalero (Barranc de la Casella) hasta línea de Termino pasando por camino assagador de Llopis.

OBSERVACIONES: Zona en estudio. Pendiente de remitir ficha de inventario a la dirección general de patrimonio Artístico.

CATÁLOGO DE BIENES Y ESPACIOS PROTEGIDOS

AYUNTAMIENTO DE ALZIRA - OFICINA DEL PLAN

DATOS CULTURALES

EXCAVACIONES: *Prospecciones*

TIPO DE YACIMIENTO: *Asentamiento Humano.*

ADSCRIPCIÓN CULTURAL: *Ibera, Ramonización, Medieval.*

CRONOLOGÍA: *s. II a. C.-s. XVIII*

USOS y CONSERVACIÓN

USO:

CONSERVACIÓN: *Mala*

PELIGRO DE DESTRUCCIÓN: *Transformaciones agrícolas, mejora viaria, urbanizaciones, sin control arqueológico.*

FICHA N°

A-33/B

REGISTRO DE MATERIALES

LÍTICOS		
CERÁMICOS		
METÁLICOS		
HUESOS		
ESTRUCTURAS		
OTROS		

FECHA DE LA TOMA DE DATOS: *Junio de 1994*

PROPIEDAD: *Varios propietarios*

DIRECTRICES PARTICULARES DE INTERVENCIÓN: *Control y Seguimiento de las transformaciones y reformas. Será de aplicación el Título III, de la Ley 4/98, de 11 de Junio del Patrimonio Cultural Valenciano.*

FUENTES Y REFERENCIAS:

CATÁLOGO DE BIENES Y ESPACIOS PROTEGIDOS

A Y U N T A M I E N T O D E A L Z I R A - O F I C I N A D E L P L A N

DENOMINACIÓN: Casa del Maranyent

LOCALIZACIÓN: Partida de Maranyent Junto Ctra. CV-50

Nº CATASTRAL: Polígono 42 Parcela 21.

INVENTARIO ARQUEOLÓGICO

FICHA Nº

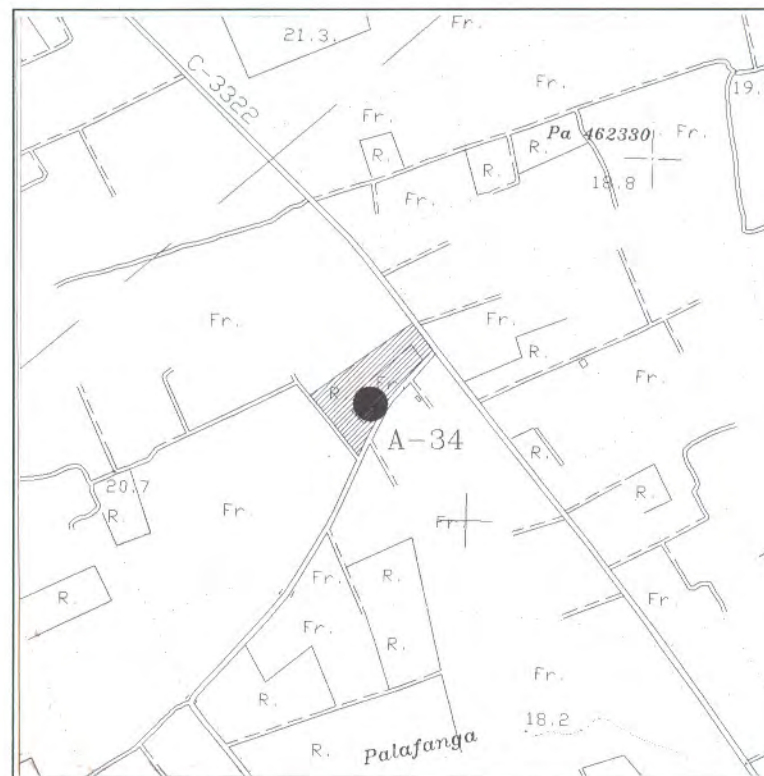
A-34/A

CLASIFICACION DEL SUELO:
Suelo no Urbanizable (SNUPA)

GRADO DE INTERÉS:
Medio

PROTECCIÓN:
Tutela Arqueológica

DIRECTRICES PART.:
ver en ficha /B



DESCRIPCIÓN: Un pequeño alteron geográfico, donde subsiste un caserón, reproducido en un plano de 1764 y que en sus alrededores se han recogido restos arqueológicos Ibero-Romanos. El mismo toponimo se considera de origen Latino.

OBSERVACIONES: Zona en estudio. Pendiente de remitir ficha de inventario a la dirección general de patrimonio Artístico. Referencia I-136, Inventario de Bienes Inmuebles.

CATÁLOGO DE BIENES Y ESPACIOS PROTEGIDOS

A Y U N T A M I E N T O D E A L Z I R A - O F I C I N A D E L P L A N

DATOS CULTURALES

EXCAVACIONES: *Prospecciones*
TIPO DE YACIMIENTO: *Villa*
ADSCRIPCIÓN CULTURAL: *Romana-Moderna.*
CRONOLOGÍA: *s. I-XX*

USOS y CONSERVACIÓN

USO: *Agrícola*
CONSERVACIÓN: *Mala*
PELIGRO DE DESTRUCCIÓN: *Transformaciones agrícolas y reformas en la casa que afectan estructuras y subsuelo*

FICHA N°

A-34/B

REGISTRO DE MATERIALES

LÍTICOS		
CERÁMICOS		<i>Si</i>
METÁLICOS		
HUESOS		
ESTRUCTURAS		<i>Si</i>
OTROS		<i>Si</i>

FECHA DE LA TOMA DE DATOS: *Junio de 1994*

PROPIEDAD: *Privada*

DIRECTRICES PARTICULARES DE INTERVENCIÓN: *Control y seguimiento, transformaciones agrícolas y reformas en el inmueble que afecten estructuras y subsuelo. Será de aplicación el Título III, de la Ley 4/98, de 11 de Junio del Patrimonio Cultural Valenciano.*

FUENTES Y REFERENCIAS:

CATÁLOGO DE BIENES Y ESPACIOS PROTEGIDOS

A Y U N T A M I E N T O D E A L Z I R A - O F I C I N A D E L P L A N

DENOMINACIÓN: Cova del tres Granis

LOCALIZACIÓN: Partida Calat Gros

Nº CATASTRAL: Polígono 24 Parcela 70.

INVENTARIO ARQUEOLÓGICO

FICHA Nº

A-35/A

CLASIFICACION DEL SUELO:
Suelo no Urbanizable (SNUPP)

GRADO DE INTERÉS:

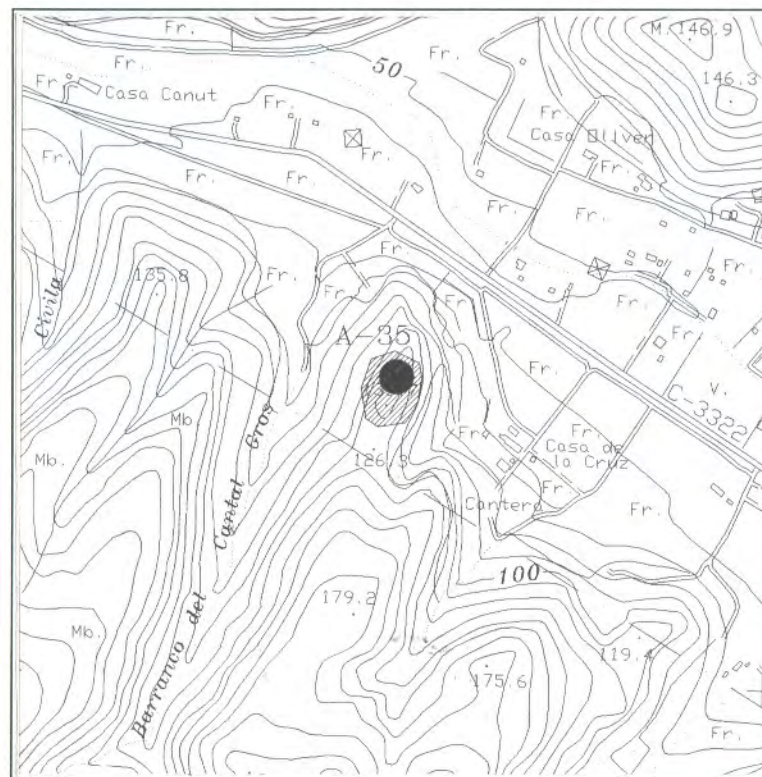
Bajo

PROTECCIÓN:

Tutela Arqueológica

DIRECTRICES PART.:

ver en ficha /B



DESCRIPCIÓN: Pequeña cueva, junto al limite con el Termino de Carcaixent, abierta hacia el norte. En saqueos clandestinos de mediados de la década de los 80 se extrajeron tres cráneos humanos.

OBSERVACIONES:

CATÁLOGO DE BIENES Y ESPACIOS PROTEGIDOS

A Y U N T A M I E N T O D E A L Z I R A - O F I C I N A D E L P L A N

DATOS CULTURALES

EXCAVACIONES: *Prospecciones*
TIPO DE YACIMIENTO: *Necrópolis*
ADSCRIPCIÓN CULTURAL: *Bronce valenciano*
CRONOLOGÍA: *II milenio a. C.*

USOS y CONSERVACIÓN

USO:
CONSERVACIÓN: *Regular/Mala*
PELIGRO DE DESTRUCCIÓN: *Desmante para transformación agrícola, saqueos clandestinos.*

FICHA N°

A-35/B

REGISTRO DE MATERIALES

LÍTICOS		
CERÁMICOS		
METÁLICOS		
HUESOS		<i>Si</i>
ESTRUCTURAS		
OTROS		

FECHA DE LA TOMA DE DATOS: *Junio de 1994*

PROPIEDAD:

DIRECTRICES PARTICULARES DE INTERVENCIÓN: *Será de aplicación el Título III, de la Ley 4/98, de 11 de Junio del Patrimonio Cultural Valenciano.*

FUENTES Y REFERENCIAS:

CATÁLOGO DE BIENES Y ESPACIOS PROTEGIDOS

A Y U N T A M I E N T O D E A L Z I R A - O F I C I N A D E L P L A N

DENOMINACIÓN: *Vías Romanas*
LOCALIZACIÓN: *Todo el Termino*
Nº CATASTRAL: *S/Ref. Catastral.*

INVENTARIO ARQUEOLÓGICO

FICHA Nº

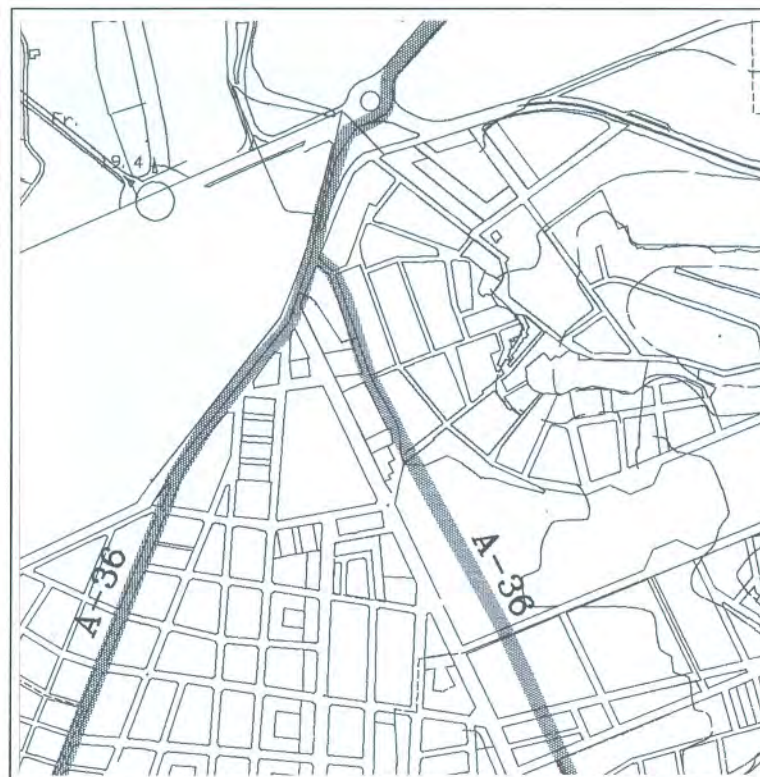
A-36/A

CLASIFICACION DEL SUELO:
Todas las Clasificaciones

GRADO DE INTERÉS:
Medio

PROTECCIÓN:
Tutela Arqueológica

DIRECTRICES PART.:
ver en ficha /B



DESCRIPCIÓN: *Red de caminos que partiendo de la Vía Augusta atraviesan el territorio facilitando su comunicación. No hay certeza sobre el trazado verdadero, pero si distintas teorías, y otros caminos secundarios. Hay estudios y controversias, basándose en la documentación clásica, toponimia y escasos restos arqueológicos.*

OBSERVACIONES: **VÍA AUGUSTA:** 1ª HIPÓTESIS: Siguiendo la Ctra. Comarcal de Xativa-Silla (conociéndose entre Pobla Llarga y Carcaixent como "La Calzada") entraría al Termino de Alzira, por el Sur, desde Carcaixent, cruzaría el Pont de Xativa y por las calles Reís Catolics y Dr. Ferran cruzaría la actual población, siguiendo por la Ctra. de Albalat o cami de la Ribera, para cruzar el Rio por Albalat, cuyo topónimo árabe significa "El Cami". 2ª HIPÓTESIS: Siguiendo un camino local paralelo al anterior por el Este, junto a lo s pie de montes, entraría a Carcaixent por "cuatre camins", y entraría en el termino de Alzira cruzando al Partida de Vilella y por el "Cami de l'Arena", y enlazaría con el anterior trazado por el Cami de la Ribera. **VÍAS SECUNDARIAS:** 1ª: La alternativa de sestimada de las dos hipótesis anteriores. 2ª: El Cami de Materna que tras entrar en el termino por el sur, entre el Xuquer y el Barranco de Barxeta, cruza el Pont de L'Alborxi hasta Alzira. 3ª: Por el Oeste el antiguo camino de Guadassuar hasta el antiguo Pont del Ulls, siguiendo por el Cami de la Patada hasta el antiguo conjunto S. Bernardo (Sequer de S. Bernat) y de aquí a Alzira por el antiguo Puente de S. Gregori. 4ª: Por el Este de la Ctra. de la Barraca desde el Porfixol y por el Estret a la izquierda, por Vilella, hasta Alzira. Zona en estudio. Pendiente de remitir ficha de inventario a la dirección general de patrimonio Artístico.

CATÁLOGO DE BIENES Y ESPACIOS PROTEGIDOS

AYUNTAMIENTO DE ALZIRA - OFICINA DEL PLAN

DATOS CULTURALES

EXCAVACIONES: *Prospecciones*

TIPO DE YACIMIENTO: *Vías y Caminos.*

ADSCRIPCIÓN CULTURAL: *Época Romana e Histórica*

CRONOLOGÍA: *s. I a. C.-s.XX*

USOS y CONSERVACIÓN

USO:

CONSERVACIÓN:

PELIGRO DE DESTRUCCIÓN: *Reformas viarias que efectúen el subsuelo*

FICHA Nº

A-36/B

REGISTRO DE MATERIALES

LÍTICOS		
CERÁMICOS		
METÁLICOS		
HUESOS		
ESTRUCTURAS		
OTROS		

FECHA DE LA TOMA DE DATOS: *Junio de 1997*

PROPIEDAD:

DIRECTRICES PARTICULARES DE INTERVENCIÓN: *Control y seguimiento de obras que afecten el subsuelo y trazado. Será de aplicación el Título III, de la Ley 4/98, de 11 de Junio del Patrimonio Cultural Valenciano.*

FUENTES Y REFERENCIAS:

CATÁLOGO DE BIENES Y ESPACIOS PROTEGIDOS

AYUNTAMIENTO DE ALZIRA - OFICINA DEL PLAN

DENOMINACIÓN: Ruinas de la Murta

LOCALIZACIÓN: Valle de la Murta

Nº CATASTRAL: Polígono 14 Parcela 1.

INVENTARIO ARQUEOLÓGICO

FICHA Nº


A-37/A

CLASIFICACION DEL SUELO:
Suelo no Urbanizable (SNUPP)

GRADO DE INTERÉS:
Alto

PROTECCIÓN:
Tutela Arqueológica

DIRECTRICES PART.:
ver en ficha /B



DESCRIPCIÓN: Conjunto de ruinas del Monasterio de Jeronimos de Sta. María de la Murta. (s.XIII-XX). El conjunto se compone de los siguientes elementos: Ruinas Ermita y Monasterio de Jerónimos y otros recintos (s.XIII-XX); Caserón, jardín y Capilla (s.XIX-XX); Ruinas Nevero; Acueducto y balsas; Pas del Pobre; Creu del Cardenal.
OBSERVACIONES:

CATÁLOGO DE BIENES Y ESPACIOS PROTEGIDOS

A Y U N T A M I E N T O D E A L Z I R A - O F I C I N A D E L P L A N

DATOS CULTURALES

EXCAVACIONES: 1995, 1996 y 1997

TIPO DE YACIMIENTO:

ADSCRIPCIÓN CULTURAL: Medieval-Contemporanea.

CRONOLOGÍA: s. XIII-XX

USOS y CONSERVACIÓN

USO: Ruinas visitables, entorno paisajístico.

CONSERVACIÓN: Mala

PELIGRO DE DESTRUCCIÓN: Erosión, vegetación

FICHA Nº

A-37/B

REGISTRO DE MATERIALES

LÍTICOS		
CERÁMICOS		Si
METÁLICOS		Si
HUESOS		Si
ESTRUCTURAS		Si
OTROS		Si

FECHA DE LA TOMA DE DATOS: Junio de 1997.

PROPIEDAD: Municipal

DIRECTRICES PARTICULARES DE INTERVENCIÓN: Trabajos de mantenimiento, estudio y conservación, redacción del plan director. Será de aplicación el Título III, de la Ley 4/98, de 11 de Junio del Patrimonio Cultural Valenciano.

FUENTES Y REFERENCIAS:

CATÁLOGO DE BIENES Y ESPACIOS PROTEGIDOS

AYUNTAMIENTO DE ALZIRA - OFICINA DEL PLAN

DENOMINACIÓN: *Puente de Velasco.*

LOCALIZACIÓN: *Riu Verd, entre mas Roig i Barrabet.*

Nº CATASTRAL: *Polígonos 36, 38, 63 y 64.*

INVENTARIO ARQUEOLÓGICO

FICHA Nº

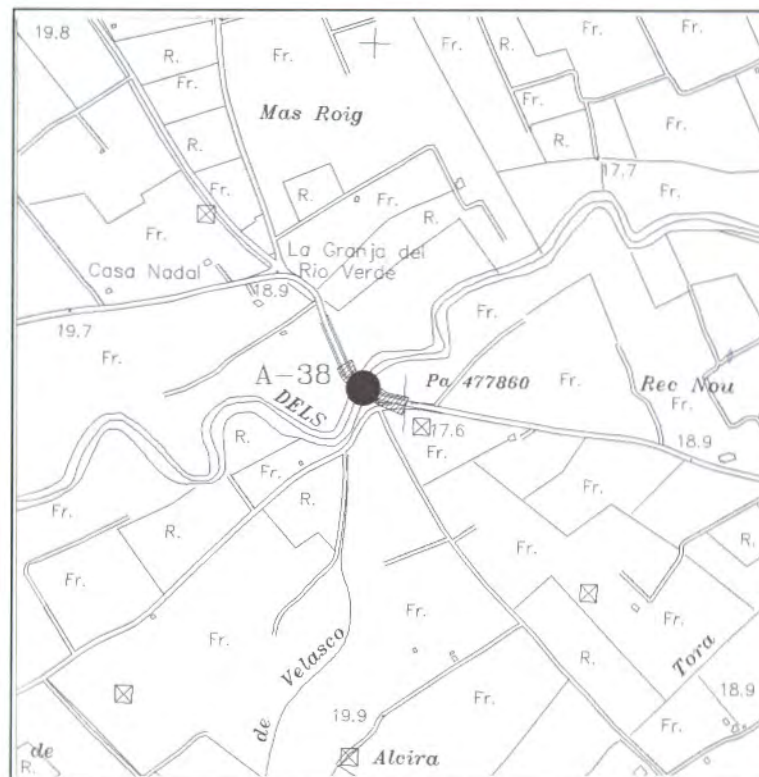
A-38/A

CLASIFICACION DEL SUELO:
Suelo no Urbanizable (SNUPR)

GRADO DE INTERÉS:
Alto

PROTECCIÓN:
Tutela Arqueológica

DIRECTRICES PART.:
ver en ficha /B



DESCRIPCIÓN: *Ruinas del antiguo puente que cruzando el Riu Verd enlazaba Alzira-Guadassuar, y otros lugares como Cabanes, Mulata, Maranyent..., se conservan los arranques y los pies centrales, refiere el trazado antiguo y el nivel histórico, obras de ladrillo y pretile s de piedra.*

OBSERVACIONES: *Zona en estudio. Pendiente de remitir ficha de inventario a la dirección general de patrimonio Artístico. Referencia I-137, Inventario de Bienes Inmuebles.*

CATÁLOGO DE BIENES Y ESPACIOS PROTEGIDOS

AYUNTAMIENTO DE ALZIRA - OFICINA DEL PLAN

DATOS CULTURALES

EXCAVACIONES: *Ninguna*

TIPO DE YACIMIENTO: *Puente.*

ADSCRIPCIÓN CULTURAL: *Medieval y Moderna.*

CRONOLOGÍA:

USOS y CONSERVACIÓN

USO:

CONSERVACIÓN: *Ruinas*

PELIGRO DE DESTRUCCIÓN: *Desaparición.*

FICHA N°

A-38/B

REGISTRO DE MATERIALES

LÍTICOS		
CERÁMICOS		
METÁLICOS		
HUESOS		
ESTRUCTURAS		<i>Si</i>
OTROS		

FECHA DE LA TOMA DE DATOS: *Mayo-Junio 1997.*

PROPIEDAD:

DIRECTRICES PARTICULARES DE INTERVENCIÓN: *Control y seguimiento de su estado y de las transformaciones del eterno. Será de aplicación el Título III, de la Ley 4/98, de 11 de Junio del Patrimonio Cultural Valenciano.*

FUENTES Y REFERENCIAS:

CATÁLOGO DE BIENES Y ESPACIOS PROTEGIDOS

AYUNTAMIENTO DE ALZIRA - OFICINA DEL PLAN

DENOMINACIÓN: Pont de Sant Gregori.
LOCALIZACIÓN: En la proximidad Puente Variante
Nº CATASTRAL: S/Ref. Catastral.

INVENTARIO ARQUEOLÓGICO

FICHA Nº


A-39/A

CLASIFICACION DEL SUELO:
Suelo no Urbanizable (SNUPR)

GRADO DE INTERÉS:
Alto

PROTECCIÓN:
Tutela Arqueológica

DIRECTRICES PART.:
ver en ficha /B



DESCRIPCIÓN: Antiguo puente de piedra (s.XIII-XIV), de cuatro arcos y que enlazaba la isla con el malecón izquierdo del río, también ha sido conocido como puente de Santa María. Sobre el se construyó en uno de los pasamanos una pequeña ermita al titular, y en la entrada un formidable torreón protege el acceso. Hay grabados, planos y fotografías del mismo. Fue rocado en 1920, acusado de dificultar el paso libre del Xuquer. En la cartografía de 1721 se trazan las defensas que se proyectaban levantar. En el planode 1740, figuran las obras que se han realizado del proyecto diseñado en los años 20, correspondiendo a las defensas del arrabal de Santa María y que se pueden apreciar en fotografías de principios de siglo.

OBSERVACIONES: Zona en estudio. Pendiente de remitir ficha de inventario a la dirección general de patrimonio Artístico.

CATÁLOGO DE BIENES Y ESPACIOS PROTEGIDOS

A Y U N T A M I E N T O D E A L Z I R A - O F I C I N A D E L P L A N

DATOS CULTURALES

EXCAVACIONES:
TIPO DE YACIMIENTO:
ADSCRIPCIÓN CULTURAL:
CRONOLOGÍA: s. XIII-XX

USOS y CONSERVACIÓN

USO:
CONSERVACIÓN: Mala, no son visibles
PELIGRO DE DESTRUCCIÓN: Desaparición posibles restos arqueológicos sin opción a su estudio y registro.

FICHA N°

A-39/B

REGISTRO DE MATERIALES

LÍTICOS		
CERÁMICOS		
METÁLICOS		
HUESOS		
ESTRUCTURAS		
OTROS		

FECHA DE LA TOMA DE DATOS: Junio de 1997

PROPIEDAD:

DIRECTRICES PARTICULARES DE INTERVENCIÓN: Control y seguimiento de obras para proceder al estudio de los restos arqueológicos. Será de aplicación el Título III, de la Ley 4/98, de 11 de Junio del Patrimonio Cultural Valenciano.

FUENTES Y REFERENCIAS:

Documentos varios. Cartografía Histórica, Fotografías PP.

CATÁLOGO DE BIENES Y ESPACIOS PROTEGIDOS

AYUNTAMIENTO DE ALZIRA - OFICINA DEL PLAN

DENOMINACIÓN: L'Alborxi

LOCALIZACIÓN: Detrás Residencia T. Jorner

Nº CATASTRAL: 16081/01

INVENTARIO ARQUEOLÓGICO

FICHA Nº

A-40/A

CLASIFICACION DEL SUELO:

Suelo Urbano

GRADO DE INTERÉS:

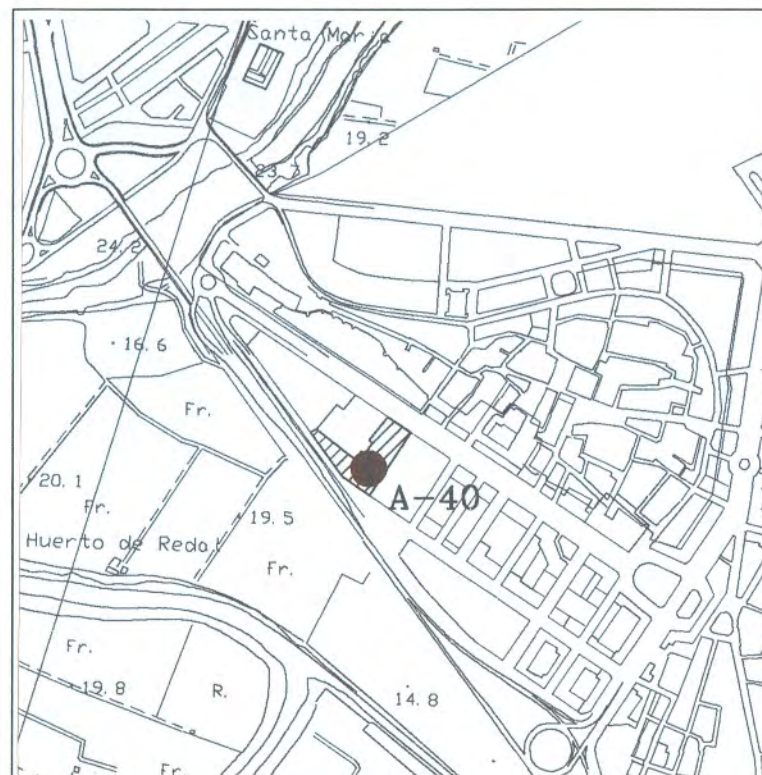
Medio

PROTECCIÓN:

Tutela Arqueológica

DIRECTRICES PART.:

ver en ficha /B



DESCRIPCIÓN: Antigua Torre vigía de la que viene el nombre topónimoico: Alborxi (la Torre.)

OBSERVACIONES: En la actualidad no se aprecian restos de la misma. a principios de siglo se conservaba un caserón que tras su abandono fue ocupado por indigentes hasta que por motivo de salubridad fue demolido. los antiguos propietario aun conservan el sobrenombre "de ls Torreta"
Zona en estudio. Pendiente de remitir ficha de inventario a la dirección general de patrimonio Artístico.

CATÁLOGO DE BIENES Y ESPACIOS PROTEGIDOS

AYUNTAMIENTO DE ALZIRA - OFICINA DEL PLAN

DATOS CULTURALES

EXCAVACIONES:
TIPO DE YACIMIENTO:
ADSCRIPCIÓN CULTURAL:
CRONOLOGÍA:

USOS y CONSERVACIÓN

USO:
CONSERVACIÓN:
PELIGRO DE DESTRUCCIÓN:

FICHA N°

A-40/B

REGISTRO DE MATERIALES

LÍTICOS		
CERÁMICOS		
METÁLICOS		
HUESOS		
ESTRUCTURAS		
OTROS		

FECHA DE LA TOMA DE DATOS:

PROPIEDAD:

DIRECTRICES PARTICULARES DE INTERVENCIÓN: *Será de aplicación el Título III, de la Ley 4/98, de 11 de Junio del Patrimonio Cultural Valenciano.*

FUENTES Y REFERENCIAS:

Documentos varios. Cartografía Histórica, Fotografías PP.

PLA GENERAL

REFUNDIT GNER 2002

BÈNS MOBLES



AJUNTAMENT D'ALZIRA

Nº ORDEN	REF. CATASTRAL	DENOMINACIÓN	LOCALIZACIÓN
M-1	S/REF. CATASTRAL	Patriarca Sant Josep	C/ de L'Ensenyança, 4
M-2	S/REF. CATASTRAL	Sant Roc	C/ Sant Roc, 14
M-3	S/REF. CATASTRAL	Sant Bernat D'Alzira	C/ Sant roc, 18
M-4	S/REF. CATASTRAL	Sant Josep y Sant Cristofol	C/ Sant Roc, 16
M-5	S/REF. CATASTRAL	Sants Patrons	Museu Municipal d'Alzira
M-6	S/REF. CATASTRAL	Anunciación	C/ L'Onda, 2, Iglesia de la Encarnación
M-7	S/REF. CATASTRAL	Via Crucis, estación número 3	C/ Sant Roc, 2
M-8	S/REF. CATASTRAL	Sabt Agustí	C/ Major Sant Agustí, 25
M-9	S/REF. CATASTRAL	Santa Rita	C/ Santa Rita, 20
M-10	S/REF. CATASTRAL	Sant Antoni penitent	Plaça Dols, 21
M-11	S/REF. CATASTRAL	Sant Francesc D'Assis i Sant Ramón Nonat	Plaça Major, 21
M-12	S/REF. CATASTRAL	Sant Miquel	C/ Reis Catòlics, 53
M-13	S/REF. CATASTRAL	Sant Antoni Abad	C/ Colon, 10
M-14	S/REF. CATASTRAL	Santa Teresa	C/ Pont de Xativa, 20
M-15	S/REF. CATASTRAL	Verger dels Desamparats	C/ Sant Bernat, 55
M-16	S/REF. CATASTRAL	Beato Juan de Ribera	C/ Josep Maria Llopico, 12
M-17	S/REF. CATASTRAL	Locomotora Moikado	Partida Alborxí, Avenida Luis Suñer

CATÁLOGO DE BIENES Y ESPACIOS PROTEGIDOS

AYUNTAMIENTO DE ALZIRA - OFICINA DEL PLAN

TÍTULO: Patriarca Sant Josep

TEMA: Cerámica Valencia Devocional.

LOCALIZACIÓN: Carrer de L'Ensenyança, 4

INVENTARIO DE BIENES MUEBLES

FICHA Nº

M-1/A

ZONA DE ORDENANZAS:

Residencial Histórico "La Vila"

GRADO DE INTERÉS:

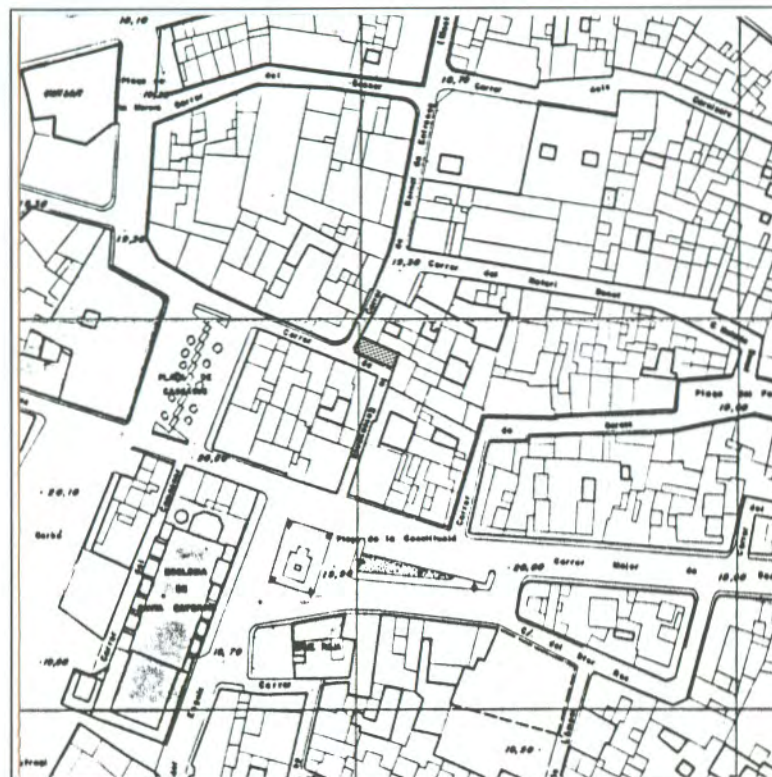
Alto

PROTECCIÓN:

Nivel I

DIRECTRICES PART.:

ver en ficha /B



FECHA Y AUTOR: s.XVIII-XIX

DESCRIPCIÓN: 12 azulejos policromados de 20x2 y 3 mas estrechos. Enmarcado con cerámica amarilla

OBSERVACIONES: Están sueltos algunos azulejos

CATÁLOGO DE BIENES Y ESPACIOS PROTEGIDOS

AYUNTAMIENTO DE ALZIRA - OFICINA DEL PLAN

DATOS DE LA PIEZA

UBICACIÓN: *In Situ*

MEDIDAS:

TECNICA Y MATERIA: *Artisanal/Azulejos policromado*

CONDICIONES DE ACCESIBILIDAD: *Buena.*

CONDICIONES DE SEGURIDAD: *Ninguna.*

ESTADO DE CONSERVACIÓN: *Buena, algunas piezas están sueltas y pueden caer*

FICHA Nº

M-1/B

DETALLES FOTOGRAFICOS

FECHA DE LA TOMA DE DATOS: *Noviembre 1994-Junio 1997*

INSCRIPCIONES: *El Patriarca Sn. Josef*

TEMA: *Cerámica Valencia Devocional. Patriarca Sant Josep sobre una peana decorada con motivos clásicos, con cuatro Angelitos. En la parte superior dos parejas de angelitos entres nubes, no aparece ningún paisaje pues el fondo es blanco*

CATÁLOGO DE BIENES Y ESPACIOS PROTEGIDOS

AYUNTAMIENTO DE ALZIRA - OFICINA DEL PLAN

TÍTULO: Sant Roc

TEMA: Cerámica Valencia Devocional.

LOCALIZACIÓN: Carrer Sant Roc, 14

INVENTARIO DE BIENES MUEBLES

FICHA Nº

M-2/A

ZONA DE ORDENANZAS:
Residencial Histórico "La Vila"

GRADO DE INTERÉS:
Alto

PROTECCIÓN:
Nivel 1

DIRECTRICES PART.:
ver en ficha /B



FECHA Y AUTOR: s. XIX

DESCRIPCIÓN: 12 azulejos (9 de 20x20 y 3 mas estrechos) y enmarcados con cerámica marrón oscuro.

OBSERVACIONES: El retablo se encontraba en este edificio (casa), la cual ha sido reconstruida en su totalidad, volviéndose a colocar el retablo.

CATÁLOGO DE BIENES Y ESPACIOS PROTEGIDOS

A Y U N T A M I E N T O D E A L Z I R A - O F I C I N A D E L P L A N

DATOS DE LA PIEZA

UBICACIÓN: *In Situ*

MEDIDAS:

TECNICA Y MATERIA: *Artisanal/Azulejos policromado*

CONDICIONES DE ACCESIBILIDAD: *Buena.*


CONDICIONES DE SEGURIDAD: *Ninguna.*

ESTADO DE CONSERVACIÓN: *Algunos desperfectos debidos al desmontaje*

FICHA N°

M-2/B

DETALLES FOTOGRAFICOS



FECHA DE LA TOMA DE DATOS: *Noviembre 1994-Junio 1997*

INSCRIPCIONES: *Rocus Noster Custodit Á Peste*

TEMA: *Cerámica Valencia Devocional. Sant Roc, con un bastón para apoyarse. Al fondo un paisaje con dos arboles y una pequeña casa junta a la cual aparece un perro con algo parecido a una anilla en la boca.*

CATÁLOGO DE BIENES Y ESPACIOS PROTEGIDOS

AYUNTAMIENTO DE ALZIRA - OFICINA DEL PLAN

TÍTULO: Sant Bernat D'Alzira

TEMA: Cerámica Valencia Devocional.

LOCALIZACIÓN: Carrer Sant Roc, 18

INVENTARIO DE BIENES MUEBLES

FICHA Nº

M-3/A

ZONA DE ORDENANZAS:
Residencial Histórico "La Vila"

GRADO DE INTERÉS:
Medio

PROTECCIÓN:
Nivel 1

DIRECTRICES PART.:
ver en ficha /B



FECHA Y AUTOR: s. XIX (1892)

DESCRIPCIÓN: 12 azulejos policromados forman la iconografía y 14 la cenefa.

OBSERVACIONES: Cenefa cerámica con decoración de filigranas con tonalidades negras.

CATÁLOGO DE BIENES Y ESPACIOS PROTEGIDOS

AYUNTAMIENTO DE ALZIRA - OFICINA DEL PLAN

DATOS DE LA PIEZA

UBICACIÓN: *In Situ*

MEDIDAS:

TECNICA Y MATERIA: *Artisanal/Azulejos policromado*

CONDICIONES DE ACCESIBILIDAD: *Buena.*


CONDICIONES DE SEGURIDAD: *Ninguna.*

ESTADO DE CONSERVACIÓN: *Buena.*

FICHA Nº

M-3/B

DETALLES FOTOGRAFICOS



FECHA DE LA TOMA DE DATOS: *Noviembre 1994-Junio 1997*

INSCRIPCIONES: *Sn. Bernardo de Alzira/ Stos. Bernardo María y Gracia, hijos de Carlet, Mártires del Alzira año 1892*

TEMA: *Cerámica Valencia Devocional. S. Bernat martirizado (atado a un árbol por las manos) y las dos hermanas (María y Gracia) tocadas de corona, una a cada lado del Santo y un pequeño angelito lo corona.*

CATÁLOGO DE BIENES Y ESPACIOS PROTEGIDOS

AYUNTAMIENTO DE ALZIRA - OFICINA DEL PLAN

TÍTULO: *Sant Josep y Sant Cristofol*
TEMA: *Cerámica Valencia Devocional.*
LOCALIZACIÓN: *Carrer Sant Roc, 16*

INVENTARIO DE BIENES MUEBLES

FICHA Nº

M-4/A

ZONA DE ORDENANZAS:
Residencial Histórico "La Vila"

GRADO DE INTERÉS:
Alto

PROTECCIÓN:
Nivel 1

DIRECTRICES PART.:
ver en ficha /B



FECHA Y AUTOR: *s. XVII-XVIII*
DESCRIPCIÓN: *21 azulejos policromados.*
OBSERVACIONES: *Ha Desaparecido*

CATÁLOGO DE BIENES Y ESPACIOS PROTEGIDOS

AYUNTAMIENTO DE ALZIRA - OFICINA DEL PLAN

DATOS DE LA PIEZA

UBICACIÓN: *Desaparecido en Mayo de 1996*

MEDIDAS:

TECNICA Y MATERIA: *Artisanal/Azulejos policromado*

CONDICIONES DE ACCESIBILIDAD:


CONDICIONES DE SEGURIDAD: *Ninguna.*

ESTADO DE CONSERVACIÓN: *Regular*

FICHA Nº

M-4/B

DETALLES FOTOGRAFICOS



FECHA DE LA TOMA DE DATOS: *Noviembre 1994-Junio 1997*

INSCRIPCIONES:

TEMA: *Cerámica Valencia Devocional. S. Josep a la parte izquierda y S. Cristofol a la derecha, el primero con un niño Jesús en los brazos y el segundo con un angelito en el hombro. S. Josep rodeado de paisaje y S. Cristofol con una pequeña iglesia con un peregrino. Algo como un manto dividelas dos escenas. Fondo blanco con colores muy vivos.*

CATÁLOGO DE BIENES Y ESPACIOS PROTEGIDOS

AYUNTAMIENTO DE ALZIRA - OFICINA DEL PLAN

TÍTULO: *Sants Patrons*

TEMA: *Cerámica Valencia Devocional.*

LOCALIZACIÓN: *Museu Municipal d'Alzira (*).*

INVENTARIO DE BIENES MUEBLES

FICHA Nº

M-5/A

ZONA DE ORDENANZAS:

Industrial ()*

GRADO DE INTERÉS:

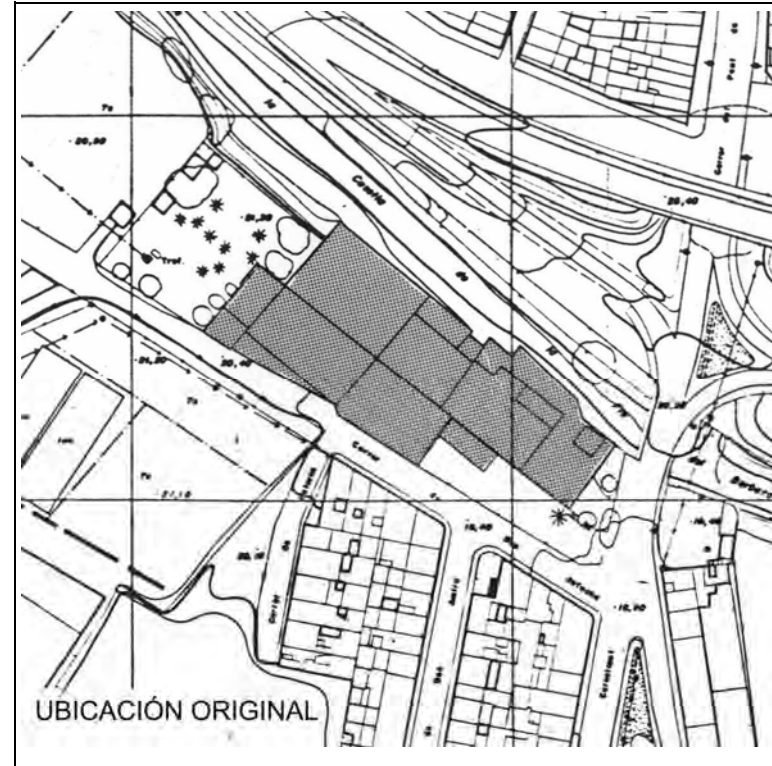
Medio

PROTECCIÓN:

Nivel 1

DIRECTRICES PART.:

ver en ficha /B



FECHA Y AUTOR: *s. XX (1960) Diseñador Vicente Sants Castellanos*

DESCRIPCIÓN: *252 azulejos cerámicos policromados.*

OBSERVACIONES: *(*). Este panel cerámico se encontraba en una fachada del antiguo "Molí arrosar de Montagud" situado en la calle Ben Jafacha y Av. de Carcaixent,2. Fue retirado de esta ubicación en septiembre de 2002 con motivo de la demolición parcial de la edificación por las obras de ampliación de la calle Ben Jafacha, incluida en el polígono industrial "Q". En 2011 es donado por la familia Montagud Ricard a l'Ajuntament d'Alzira para su conservación y exposición en el Museu Municipal. Aprobado por Decreto nº 17 de Urbanismo de fecha 28 de Marzo de 2011.*

CATÁLOGO DE BIENES Y ESPACIOS PROTEGIDOS

A Y U N T A M I E N T O D E A L Z I R A - O F I C I N A D E L P L A N

DATOS DE LA PIEZA

UBICACIÓN: *Museu Municipal d'Alzira*

MEDIDAS:

TECNICA Y MATERIA: *Artesanal/Azulejos policromado*

CONDICIONES DE ACCESIBILIDAD: *Buena*

CONDICIONES DE SEGURIDAD: *Buena.*

ESTADO DE CONSERVACIÓN: *Buena*

FICHA Nº

M-5/B

DETALLES FOTOGRAFICOS

FECHA DE LA TOMA DE DATOS: *Noviembre 1994-Junio 1997*

INSCRIPCIONES: *Santos Bernardo de Alzira María y Gracia. Hermanos Mártires en 1180 y Patronos de esta Ciudad.*

TEMA: *Cerámica Valencia Devocional. Mártir de Sant Bernat, parte inferior el puente de Sant Bernat de Alzira cruzando el Xuquer, alrededor motivos vegetales.*

CATÁLOGO DE BIENES Y ESPACIOS PROTEGIDOS

AYUNTAMIENTO DE ALZIRA - OFICINA DEL PLAN

TÍTULO: Anunciación

TEMA: Cerámica Valencia Devocional.

LOCALIZACIÓN: C/ L'Onda,2, Esglesia de l'Encarnació

INVENTARIO DE BIENES MUEBLES

FICHA Nº

M-6/A

ZONA DE ORDENANZAS:

Residencial Histórico

GRADO DE INTERÉS:

Alto

PROTECCIÓN:

Nivel I

DIRECTRICES PART.:

ver en ficha /B



FECHA Y AUTOR: s. XVIII

DESCRIPCIÓN: 70 piezas policromadas

OBSERVACIONES:

CATÁLOGO DE BIENES Y ESPACIOS PROTEGIDOS

A Y U N T A M I E N T O D E A L Z I R A - O F I C I N A D E L P L A N

DATOS DE LA PIEZA

UBICACIÓN: *In Situ*

MEDIDAS:

TECNICA Y MATERIA: *Artesanal/Azulejos policromado*

CONDICIONES DE ACCESIBILIDAD: *Buena.*


CONDICIONES DE SEGURIDAD: *Ninguna.*

ESTADO DE CONSERVACIÓN: *Bueno, juntas desgastadas.*

FICHA Nº

M-6/B

DETALLES FOTOGRAFICOS



FECHA DE LA TOMA DE DATOS: *Noviembre 1994-Junio 1997*

INSCRIPCIONES: *A devoción del P. Jacinto de Vinaros. Ex Guardián de este Convento.*

TEMA: *Cerámica Valencia Devocional. Un Ángel comunica a María que tiene que ser madre de Cristo, una escena de gloria, rellena de angelitos y una paloma, completan la escena.*

CATÁLOGO DE BIENES Y ESPACIOS PROTEGIDOS

AYUNTAMIENTO DE ALZIRA - OFICINA DEL PLAN

TÍTULO: *Vía Crucis, estación número 3.*
TEMA: *Cerámica Valencia Devocional.*
LOCALIZACIÓN: *Carre Sant Roc,2.*

INVENTARIO DE BIENES MUEBLES

FICHA N°

M-7/A

ZONA DE ORDENANZAS:
Residencial Histórico "La Vila"

GRADO DE INTERÉS:
Alto

PROTECCIÓN:
Nivel 1

DIRECTRICES PART.:
ver en ficha /B



FECHA Y AUTOR:

DESCRIPCIÓN: *retablo formado por 4 azulejos.*

OBSERVACIONES: *Según Bernardo Montagud, marcaría presumiblemente un itinerario pietista que uniría la Iglesia de Santa Catalina con la de Santa María.*

CATÁLOGO DE BIENES Y ESPACIOS PROTEGIDOS

AYUNTAMIENTO DE ALZIRA - OFICINA DEL PLAN

DATOS DE LA PIEZA

UBICACIÓN: *In Situ*

MEDIDAS:

TECNICA Y MATERIA: *Artisanal/Azulejos policromado*

CONDICIONES DE ACCESIBILIDAD: *Buena.*


CONDICIONES DE SEGURIDAD: *Ninguna.*

ESTADO DE CONSERVACIÓN: *Bueno.*

FICHA N°

M-7/B

DETALLES FOTOGRAFICOS



FECHA DE LA TOMA DE DATOS: *Noviembre 1994-Junio 1997*

INSCRIPCIONES: *3*

TEMA: *Cerámica Valencia Devocional. Jesús de Nazaret con la cruz al hombro, cae y dos soldados le ayudan a levantarse.*

CATÁLOGO DE BIENES Y ESPACIOS PROTEGIDOS

AYUNTAMIENTO DE ALZIRA - OFICINA DEL PLAN

TÍTULO: *Sant Agustí*

TEMA: *Cerámica Valencia Devocional.*

LOCALIZACIÓN: *Carre Major Sant Agustí, 25*

INVENTARIO DE BIENES MUEBLES

FICHA Nº

M-8/A

ZONA DE ORDENANZAS:

Residencial Histórico

GRADO DE INTERÉS:


Medio

PROTECCIÓN:

Nivel 1

DIRECTRICES PART.:

ver en ficha /B



FECHA Y AUTOR: *s. XIX-XX*

DESCRIPCIÓN: *12 azulejos enmarcados con cerámica blanca.*

OBSERVACIONES:

CATÁLOGO DE BIENES Y ESPACIOS PROTEGIDOS

AYUNTAMIENTO DE ALZIRA - OFICINA DEL PLAN

DATOS DE LA PIEZA

UBICACIÓN: *In Situ*

MEDIDAS: *60x80 cm.*

TECNICA Y MATERIA: *Artesanal/Azulejos policromado*

CONDICIONES DE ACCESIBILIDAD: *Buena*


CONDICIONES DE SEGURIDAD: *Ninguna.*

ESTADO DE CONSERVACIÓN: *Buena, tan solo algunos
desconchados.*

FICHA N°

M-8/B

DETALLES FOTOGRAFICOS



FECHA DE LA TOMA DE DATOS: *Noviembre 1994-Junio 1997*

INSCRIPCIONES: *S. Agustín O.Y.D.*

TEMA: *Cerámica Valencia Devocional. San Agustín con mitra y cruz en la mano, todo envuelto por nubes (tonalidad azul claro)*

CATÁLOGO DE BIENES Y ESPACIOS PROTEGIDOS

AYUNTAMIENTO DE ALZIRA - OFICINA DEL PLAN

TÍTULO: Santa Rita

TEMA: Cerámica Valencia Devocional.

LOCALIZACIÓN: Carrer Santa Rita, 20



INVENTARIO DE BIENES MUEBLES



FICHA Nº

M-9/A

ZONA DE ORDENANZAS:

Residencial Histórico

GRADO DE INTERÉS:

Alto

PROTECCIÓN:

Nivel 1

DIRECTRICES PART.:

ver en ficha /B

FECHA Y AUTOR: s. XIX-XX

DESCRIPCIÓN: 12 azulejos enmarcados en obra

OBSERVACIONES:

CATÁLOGO DE BIENES Y ESPACIOS PROTEGIDOS

AYUNTAMIENTO DE ALZIRA - OFICINA DEL PLAN

DATOS DE LA PIEZA

UBICACIÓN: *In Situ*

MEDIDAS:

TECNICA Y MATERIA: *Artisanal/Azulejos policromado*

CONDICIONES DE ACCESIBILIDAD: *Buena.*

CONDICIONES DE SEGURIDAD: *Ninguna.*

ESTADO DE CONSERVACIÓN: *Buena, algunos desperfectos han sido repuestos a base de yeso*

FICHA Nº

M-9/B

DETALLES FOTOGRAFICOS



FECHA DE LA TOMA DE DATOS: *Noviembre 1994-Junio 1997*

INSCRIPCIONES: *Calle d. S^a Rita*

TEMA: *Cerámica Valencia Devocional. Santa Teresa, con el habito de la orden (negro) y con un crucifijo en la mano. Al fondo un paisaje donde sobresale una pequeña iglesia, decoración vegetal enmarca el conjunto.*

CATÁLOGO DE BIENES Y ESPACIOS PROTEGIDOS

AYUNTAMIENTO DE ALZIRA - OFICINA DEL PLAN

TÍTULO: *Sant Antoni Penitent.*

TEMA: *Cerámica Valencia Devocional.*

LOCALIZACIÓN: *Plaça Dolz, 21*

INVENTARIO DE BIENES MUEBLES

FICHA N°

M-10/A

ZONA DE ORDENANZAS:

Residencial Histórico

GRADO DE INTERÉS:


Medio

PROTECCIÓN:

Nivel 1

DIRECTRICES PART.:

ver en ficha /B



FECHA Y AUTOR: *s. XIX-XX.*

DESCRIPCIÓN: *12 azulejos policromados.*

OBSERVACIONES: *La pieza, esta situada en el mismo lugar que debería de estar antes de la construcción del actual inmueble.*

CATÁLOGO DE BIENES Y ESPACIOS PROTEGIDOS

AYUNTAMIENTO DE ALZIRA - OFICINA DEL PLAN

DATOS DE LA PIEZA

UBICACIÓN: *In Situ*

MEDIDAS:

TECNICA Y MATERIA: *Artesanal/Azulejos policromado*

CONDICIONES DE ACCESIBILIDAD: *Buena.*

CONDICIONES DE SEGURIDAD: *Ninguna.*

ESTADO DE CONSERVACIÓN: *Regular. Algunos azulejos están rotos y vueltos a juntar.*

FICHA Nº

M-10/B

DETALLES FOTOGRAFICOS



FECHA DE LA TOMA DE DATOS: *Noviembre 1994-Junio 1997*

INSCRIPCIONES: *Situada en el extremo izquierdo superior y dentro de un círculo "CHARITAS".*

TEMA: *Cerámica Valencia Devocional. Aparece Sant Antoni enmarcado en un paisaje arquitectónico. La figura esta un poco desproporcionada al ser demasiado alargada.*

CATÁLOGO DE BIENES Y ESPACIOS PROTEGIDOS

AYUNTAMIENTO DE ALZIRA - OFICINA DEL PLAN

TÍTULO: Sant Francesc D'Assis i Sant Ramón Nonat.

TEMA: Cerámica Valencia Devocional.

LOCALIZACIÓN: Plaça Major, 21

INVENTARIO DE BIENES MUEBLES

FICHA N°

M-11/A

ZONA DE ORDENANZAS:

Residencial Histórico

GRADO DE INTERÉS:

Alto

PROTECCIÓN:

Nivel 1

DIRECTRICES PART.:

ver en ficha /B



FECHA Y AUTOR: s. XIX-XX.

DESCRIPCIÓN: 2 plafones de 12 azulejos cada uno.

OBSERVACIONES:

CATÁLOGO DE BIENES Y ESPACIOS PROTEGIDOS

AYUNTAMIENTO DE ALZIRA - OFICINA DEL PLAN

DATOS DE LA PIEZA

UBICACIÓN: *In Situ*

MEDIDAS: *2 plafones de 60x80 cms.*

TECNICA Y MATERIA: *Artisanal/Azulejos policromado*

CONDICIONES DE ACCESIBILIDAD: *Buena.*

CONDICIONES DE SEGURIDAD: *Ninguna.*

ESTADO DE CONSERVACIÓN: *Buena.*

FICHA Nº

M-11/B

DETALLES FOTOGRAFICOS



FECHA DE LA TOMA DE DATOS: *Noviembre 1994-Junio 1997*

INSCRIPCIONES: *San Francisco de asís y San Ramón Nonat.*

TEMA: *Cerámica Valencia Devocional. Constan de 12 azulejos enmarcados con obra. Se trata de dos bustos de santos. Los santos están dentro de unos medallones coronados de una giralda y con un motivo vegetal a la base del medallón. San Francisco con al habito de los Franciscanos y una cruz en la mano. San Ramón con una forma sagrada en la mano.*

CATÁLOGO DE BIENES Y ESPACIOS PROTEGIDOS

AYUNTAMIENTO DE ALZIRA - OFICINA DEL PLAN

TÍTULO: *Sant Miquel.*

TEMA: *Cerámica Valencia Devocional.*

LOCALIZACIÓN: *Carrer Reis Catòlics, 53.*

INVENTARIO DE BIENES MUEBLES

FICHA Nº

M-12/A

ZONA DE ORDENANZAS:

Residencial Plurifamiliar

GRADO DE INTERÉS:


Alto

PROTECCIÓN:

Nivel 1

DIRECTRICES PART.:

ver en ficha /B



FECHA Y AUTOR:

DESCRIPCIÓN: *6 azulejos policromados y tres medios azulejos.*

OBSERVACIONES: *La pieza, esta situada en el mismo lugar que debería de estar antes de la construcción del actual inmueble.*

CATÁLOGO DE BIENES Y ESPACIOS PROTEGIDOS

AYUNTAMIENTO DE ALZIRA - OFICINA DEL PLAN

DATOS DE LA PIEZA

UBICACIÓN: *In Situ*

MEDIDAS:

TECNICA Y MATERIA: *Artesanal/Azulejos policromado*

CONDICIONES DE ACCESIBILIDAD: *Buena.*


CONDICIONES DE SEGURIDAD: *Ninguna.*

ESTADO DE CONSERVACIÓN: *Bueno*

FICHA N°

M-12/B

DETALLES FOTOGRAFICOS



FECHA DE LA TOMA DE DATOS: *Noviembre 1994-Junio 1997*

INSCRIPCIONES:

TEMA: *Cerámica Valencia Devocional. San. Miguel enmarcado con cerámica amarilla.*

CATÁLOGO DE BIENES Y ESPACIOS PROTEGIDOS

AYUNTAMIENTO DE ALZIRA - OFICINA DEL PLAN

TÍTULO: Sant Antoni Abad.

TEMA: Cerámica Valencia Devocional.

LOCALIZACIÓN: Carre Colon, 10.

INVENTARIO DE BIENES MUEBLES

FICHA Nº

M-13/A

ZONA DE ORDENANZAS:

Residencial Histórico

GRADO DE INTERÉS:

Medio

PROTECCIÓN:

Nivel 1

DIRECTRICES PART.:

ver en ficha /B



FECHA Y AUTOR: s. XIX-XX.

DESCRIPCIÓN: 12 azulejos enmarcados en obra que sobresale por su colorido.

OBSERVACIONES:

CATÁLOGO DE BIENES Y ESPACIOS PROTEGIDOS

AYUNTAMIENTO DE ALZIRA - OFICINA DEL PLAN

DATOS DE LA PIEZA

UBICACIÓN: *In Situ*

MEDIDAS:

TECNICA Y MATERIA: *Artisanal/Azulejos policromado*

FICHA Nº

M-13/B

CONDICIONES DE ACCESIBILIDAD: *Buena.*

CONDICIONES DE SEGURIDAD: *Ninguna.*

ESTADO DE CONSERVACIÓN: *Buena.*

DETALLES FOTOGRAFICOS

FECHA DE LA TOMA DE DATOS: *Noviembre 1994-Junio 1997*

INSCRIPCIONES: *Ilegible en la inferior derecha.*

TEMA: *Cerámica Valencia Devocional. Sant Antoni en compañía de animales, dos vacas, una yegua, un pato, una gallina, un perro y un cerdo. El santo camina apoyándose en un bastón.*

CATÁLOGO DE BIENES Y ESPACIOS PROTEGIDOS

AYUNTAMIENTO DE ALZIRA - OFICINA DEL PLAN

TÍTULO: Santa Teresa.

TEMA: Cerámica Valencia Devocional.

LOCALIZACIÓN: Carrer Pont de Xativa, 20.

INVENTARIO DE BIENES MUEBLES

FICHA Nº

M-14/A

ZONA DE ORDENANZAS:

Residencial Histórico

GRADO DE INTERÉS:

Alto

PROTECCIÓN:

Nivel 1

DIRECTRICES PART.:

ver en ficha /B



FECHA Y AUTOR: s. XIX.

DESCRIPCIÓN: 12 azulejos policromados de 20x20.

OBSERVACIONES:

CATÁLOGO DE BIENES Y ESPACIOS PROTEGIDOS

A Y U N T A M I E N T O D E A L Z I R A - O F I C I N A D E L P L A N

DATOS DE LA PIEZA

UBICACIÓN: *In Situ*

MEDIDAS:

TECNICA Y MATERIA: *Artisanal/Azulejos policromado*

CONDICIONES DE ACCESIBILIDAD: *Buena.*


CONDICIONES DE SEGURIDAD: *Ninguna.*

ESTADO DE CONSERVACIÓN: *Buena.*

FICHA Nº

M-14/B

DETALLES FOTOGRAFICOS



FECHA DE LA TOMA DE DATOS: *Noviembre 1994-Junio 1997*

INSCRIPCIONES: *S^a. Teresa de Jesús (en la base del retablo)*

TEMA: *Cerámica Valencia Devocional. Santa Teresa, sentada y escribiendo, junto a la hoja un cráneo y un crucifijo. Una paloma la ilumina.*

CATÁLOGO DE BIENES Y ESPACIOS PROTEGIDOS

AYUNTAMIENTO DE ALZIRA - OFICINA DEL PLAN

TÍTULO: *Verge dels Desamparats*

TEMA: *Cerámica Valencia Devocional.*

LOCALIZACIÓN: *Carrer Sant Bernat, 55.*

INVENTARIO DE BIENES MUEBLES

FICHA Nº

M-15/A

ZONA DE ORDENANZAS:

Residencial Unifamiliar

GRADO DE INTERÉS:

Medio

PROTECCIÓN:

Nivel 1

DIRECTRICES PART.:

ver en ficha /B



FECHA Y AUTOR: *s. XX.*

DESCRIPCIÓN: *20 azulejos policromados*

OBSERVACIONES: *Un zócalo de cerámico en azul oscuro forma el enmarcado del retablo.*

CATÁLOGO DE BIENES Y ESPACIOS PROTEGIDOS

AYUNTAMIENTO DE ALZIRA - OFICINA DEL PLAN

DATOS DE LA PIEZA

UBICACIÓN: *In Situ*

MEDIDAS:

TECNICA Y MATERIA: *Artisanal/Azulejos policromado*

CONDICIONES DE ACCESIBILIDAD: *Buena.*


CONDICIONES DE SEGURIDAD: *Ninguna.*

ESTADO DE CONSERVACIÓN: *Regular, falta el ángulo de la parte izquierda superior.*

FICHA N°

M-15/B

DETALLES FOTOGRAFICOS



FECHA DE LA TOMA DE DATOS: *Noviembre 1994-Junio 1997*

INSCRIPCIONES:

TEMA: *Cerámica Valencia Devocional. Un virgen (probablemente se trate de la Virgen de los Desamparados), sobresale de un fondo marrón de varias tonalidades. Esta sobre una nube y con la pose típica de esta iconología. Una cenefa con motivos ondulados recorre todo el entorno de la imagen.*

CATÁLOGO DE BIENES Y ESPACIOS PROTEGIDOS

AYUNTAMIENTO DE ALZIRA - OFICINA DEL PLAN

DATOS DE LA PIEZA

UBICACIÓN: *In Situ.*

MEDIDAS:

TECNICA Y MATERIA: *Artesanal/Azulejos policromado*

CONDICIONES DE ACCESIBILIDAD: *Buena.*

CONDICIONES DE SEGURIDAD: *Ninguna.*

ESTADO DE CONSERVACIÓN: *Buena.*

FICHA Nº

M-16/B

DETALLES FOTOGRAFICOS



FECHA DE LA TOMA DE DATOS: *Noviembre 1994-Junio 1997*

INSCRIPCIONES:

TEMA: *Cerámica Valencia Devocional. Beato Juan de Ribera rezando delante del santo. Cáliz bendecido, viste con habito blanco y negro. Esta dentro de una hornacina. En la parte superior dos ángeles rezan delante de una cruz. A los lados una decoración de motivos vegetales que terminan rematados con dos cruces. En la parte inferior y bajo la inscripción, un cáliz constituye el motivo central.*

CATÁLOGO DE BIENES Y ESPACIOS PROTEGIDOS

AYUNTAMIENTO DE ALZIRA - OFICINA DEL PLAN

DATOS DE LA PIEZA

UBICACIÓN:

MEDIDAS:

TECNICA Y MATERIA:

CONDICIONES DE ACCESIBILIDAD:


CONDICIONES DE SEGURIDAD:

ESTADO DE CONSERVACIÓN:

FICHA N°

M-17/B

DETALLES FOTOGRAFICOS



FECHA DE LA TOMA DE DATOS: *junio de 1994,*

INSCRIPCIONES:

TEMA:

Empty rectangular box for recording the date of data collection, inscriptions, and the theme.