




1. LA VILLA	
OBJETO	NÚCLEO HISTÓRICO
LOCALIZACIÓN	Oeste de Alzira
USO	Residencial
ESTADO	Bueno
DESCRIPCIÓN:	
<p>La presente unidad corresponde al casco antiguo del municipio de Alzira, y constituye un conjunto histórico, que cuenta con una trama urbana medieval en la que queda reflejada la evolución histórica de la ciudad. Este conjunto histórico se encuentra actualmente incoado como Bien de Interés Cultural, por la Conselleria de Cultura de la Generalitat Valenciana.</p> <p>“La Vil·la” surgió como una fortaleza totalmente aislada en plena llanura de la huerta. Al otro lado del río, hacia el este, se extiende el ensanche de grandes dimensiones en calles rectas y la Plaza Mayor, que iría adquiriendo un carácter muy urbano hasta la mitad del siglo XX. A partir de este momento se deseca el antiguo meandro y en la zona entre “La Villa” y la Plaza Mayor se construye una gran avenida con edificios de diez a doce alturas.</p>	
VALOR	Alto
OBJETIVOS DE CALIDAD	Conservar y adecuado mantenimiento del carácter existente




2. NÚCLEO URBANO DE ALZIRA	
OBJETO	NÚCLEO URBANO
LOCALIZACIÓN	Norte del término municipal
USO	Residencial
ESTADO	Bueno
DESCRIPCIÓN:	
<p>La presente unidad comprende la zona del casco urbano ubicada alrededor de la antigua unidad de paisaje "La Villa", y que es fruto de la expansión y desarrollo urbano del propio conjunto histórico. Se configura pues la presente unidad por calles amplias y edificios altos situados en el centro de la ciudad y que constituyen el nexo de unión entre la anterior unidad de paisaje y el arrabal.</p>	
	
VALOR	Medio-Alto
OBJETIVOS DE CALIDAD	Mejora del carácter existente a partir de la introducción de nuevos elementos o gestión de los existentes (zonas verdes, mobiliario, restauración de fachadas, tipología arquitectónica, etc.)



3. NÚCLEO DE POBLACIÓN “LA BARRACA D’AIGÜES VIVES”	
OBJETO	NÚCLEO RESIDENCIAL
LOCALIZACIÓN	Sureste del término municipal
USO	Residencial
ESTADO	Bueno
DESCRIPCIÓN:	
<p>Núcleo de población presente en el término municipal de Alzira, en el Valle d’Aigües Vives, y casi colindante al término municipal de Carcaixent.</p> <p>En sus proximidades se encuentra el Monasterio – Convento d’Aigües Vives en el término municipal de Carcaixent, y que forma parte del recorrido de la “Ruta dels Monestirs-Pas del Pobre” que une las comarcas de La Ribera Alta, La Safor y La Vall d’Albaida, recorriendo 17 municipios y 5 monasterios de la provincia de Valencia: monasterio de La Murta (Alzira), Aigües Vives (Carcaixent), Santa Maria de la Valldigna (Simat de la Valldigna), Sant Jeroni de Cotalba (Alfauir), y Corpus Christi (Llutxent).</p>	
	
VALOR	Medio
OBJETIVOS DE CALIDAD	Mejora del carácter existente a partir de la introducción de nuevos elementos o gestión de los existentes (zonas verdes, mobiliario urbano, restauración de fachadas, tipología arquitectónica, servicios, infraestructuras, etc.)

4. URBANIZACIÓN CONSOLIDADA	
OBJETO	URBANIZACIONES
LOCALIZACIÓN	Dispersas por el término, más próximas al núcleo de Alzira
USO	Residencial
ESTADO	Mejorable
DESCRIPCIÓN:	
<p>Alberga los núcleos de población de Santa Maria de Bonaire, Urbanización El Respirall, y la urbanización de Sant Bernat en la "Muntanya assolada".</p> <p>Se trata de urbanizaciones en su mayoría con edificaciones de lujo, en forma de vivienda aislada o adosada, de 2 a 3 plantas, y con una presencia de zonas ajardinadas privadas. Otras urbanizaciones, se presentan en hileras de edificaciones.</p>	
	
VALOR	Medio
OBJETIVOS DE CALIDAD	Mejora del carácter existente a partir de la introducción de nuevos elementos o gestión de los existentes, favoreciendo la integración paisajística.



5. URBANIZACIÓN DISPERSA	
OBJETO	URBANIZACIONES
LOCALIZACIÓN	Dispersas por el término, mayoritariamente por el valle d'Aigües Vives
USO	Residencial
ESTADO	Mejorable
DESCRIPCIÓN:	
<p>La presente unidad comprende aquellas zonas colindantes con la anterior unidad, y que por lo tanto, se encuentran sometidas, a una fuerte presión e influencia antrópica. En este sentido, aparecen numerosas edificaciones dispersas sobre campos de cultivo.</p>	
	
VALOR	Medio
OBJETIVOS DE CALIDAD	Mejora del carácter existente a partir de la introducción de nuevos elementos o gestión de los existentes, favoreciendo la integración paisajística.

6. URBANIZACIÓN EN DESARROLLO	
OBJETO	URBANIZACIONES
LOCALIZACIÓN	Valle d'Aigües Vives, alrededor del núcleo urbano Alzira junto polígonos industriales
USO	Residencial
ESTADO	Mejorable
DESCRIPCIÓN:	
<p>La presente unidad comprende zonas colindantes a actuales suelos urbanos, como son el propio casco urbano de Alzira, el polígono industrial o urbanizaciones consolidadas. Se trata de zonas que actualmente están sometidas a procesos de urbanización y nuevos desarrollos.</p> <p>Es el caso de los alrededores de "l'Alquerieta" o del barrio del Torretxó. También se encuentran zonas en desarrollo y expansión urbanística entre el río Xúquer y el casco urbano (partida de Tulell), en las partidas de Hort de Santa Emília y Hort de Capagossos, o bien al sudeste del término municipal; en los alrededores del Convento-Monasterio de Santa María d'Aigües Vives, el cuál está declarado Bien de Interés Cultural, y pertenece al término municipal de Carcaixent.</p>	
VALOR	Medio
OBJETIVOS DE CALIDAD	Mejora del carácter existente a partir de la introducción de nuevos elementos o gestión de los existentes, favoreciendo la integración paisajística.





7. ZONA INDUSTRIAL	
OBJETO	INDUSTRIA
LOCALIZACIÓN	Periferia núcleo
USO	Industrial
ESTADO	Mejorable
DESCRIPCIÓN:	
<p>Comprende los polígonos industriales de Alzira, así como alguna edificación industrial dispersa existente en el término municipal. Estas se localizan principalmente, al norte del núcleo urbano de Alzira; una zona entre el Río Verd y el Río Xúquer, junto al Barrio del Raval de Santa María, y la partida del Ráfol. La zona de mayor superficie se encuentra al norte del casco urbano, muy próxima al actual Hospital Comarcal de La Ribera. Finalmente existen reducidas zonas con presencia de edificación industrial como son el sur del núcleo urbano, próximas al Barranco de Vilella, y finalmente existe una edificación de grandes dimensiones y de carácter aislado, localizada en la zona agrícola que comprende la unidad de paisaje 16, más antropizada por la presencia de edificaciones rurales dispersas.</p>	
VALOR	Medio
OBJETIVOS DE CALIDAD	Mejora del carácter existente a partir de la introducción de nuevos elementos o gestión de los existentes favoreciendo la integración paisajística.




8. LA MURTA

La Murta junto a La Casella, constituyen el **Paraje Natural Municipal “La Murta y la Casella”**, de acuerdo con el Acuerdo del Consell de la Generalitat de fecha de 5 de noviembre de 2004. Dicho Paraje Natural Municipal ocupa una superficie de 765,64 ha, y se localiza en el término municipal de Alzira en la provincia de Valencia.

El paraje es uno de los enclaves emblemáticos de la geografía valenciana, especialmente en lo que a su flora se refiere. Se encuentra sometido a un microclima muy favorable, con temperaturas suaves y un alto grado de humedad. En estas condiciones se desarrollan unas formaciones vegetales con un alto grado de madurez, con la presencia de fresnos de flor, carrascas, espino albar, bosquetes de laureles, madroños, durillos y mirtos (murta), especie que da nombre a uno de sus valles. Existe una destacada presencia de numerosos endemismos de flora, al igual que de rapaces de alto valor ecológico como son el águila perdiguera y el búho real.




8.1 VALLE DE LA MURTA	
OBJETO	VALLE
LOCALIZACIÓN	Noreste término
USO	Mayoritariamente agrícola
ESTADO	Bueno
DESCRIPCIÓN:	
<p>Se encuentra en el sureste de la comarca de la Ribera del Xúquer, y constituye la entrada de acceso al paraje natural de La Murta. El valle de la Murta se encuentra situado entre las sierras del Cavall y de la Murta. La totalidad de sus tierras cultivables están ocupadas por naranjos excepto su cabecera más montañosa de vertientes escarpadas, donde domina el matorral y donde en sus rincones más húmedos se encuentran uno de los dos bosques de fresnos en flor más importantes de la península. El valle posee unos valores ecológicos únicos.</p> <p>Antiguamente era conocido como la Vall dels Miracles, por las propiedades medicinales de las plantas que allí crecían.</p>	
	
VALOR	Alto
OBJETIVOS DE CALIDAD	Conservación y adecuado mantenimiento del carácter existente

8.2 UMBRIA DE LA MURTA	
OBJETO	UMBRIA
LOCALIZACIÓN	Murta
USO	Recreativo-educativo
ESTADO	Bueno
DESCRIPCIÓN:	
<p>La presente subunidad se encuentra entre la Solana de la Casella y el valle de la Murta. Alberga una gran riqueza y variedad de flora, y que incluye una importante población de fresnos, que a efectos del presente estudio de paisaje, constituye además un recurso paisajístico de interés ambiental.</p> <p>Queda conectado con el valle de la Casella, a través de la senda del "Pas del Pobre", que a efectos del presente Estudio de Paisaje constituye un recurso de interés ambiental por su significado natural como cultural que posee.</p>	
VALOR	Alto
OBJETIVOS DE CALIDAD	Conservación y adecuado mantenimiento del carácter existente





8.3 SOLANA DE LA MURTA	
OBJETO	SOLANA
LOCALIZACIÓN	Murta
USO	Recreativo-educativo
ESTADO	Bueno
DESCRIPCIÓN:	
<p>La presente subunidad se encuentra entre la Sierra del Cavall Bernat, el Pla de les Carrasques y el valle de la Murta.</p> <p>El grado de insolación al que está sometida la presente subunidad, dá lugar a la presencia de un tipo de vegetación diferente, apareciendo carrascas, espino albar, madroños, durillos y mirto.</p>	
	
VALOR	Muy Alto
OBJETIVOS DE CALIDAD	Conservación y adecuado mantenimiento del carácter existente

8.4 PLA DE LES CARRASQUES	
OBJETO	PLA DE LES CARRASQUES
LOCALIZACIÓN	La Murta
USO	Recreativo-educativo
ESTADO	BUENO
DESCRIPCIÓN:	
<p>Se encuentra en el ascenso a la creu del Cardenal, entre la Solana y Umbría de la Murta. Comprende una zona cuya vegetación predominante son la coscoja. (<i>Quercus coccifera</i>).</p>	
	
VALOR	Muy Alto
OBJETIVOS DE CALIDAD	Conservación y adecuado mantenimiento del carácter existente




9 LA CASELLA


DESCRIPCIÓN:

Junto a la Murta, constituye un Paraje Natural Municipal, según Acuerdo del Consell de la Generalitat de fecha de 5 de noviembre de 2004.



9.1 VALLE DE LA CASELLA	
OBJETO	VALLE
LOCALIZACIÓN	La Casella
USO	Mayoritariamente Agrícola
ESTADO	Bueno
DESCRIPCIÓN:	
<p>El valle de la Casella es paralelo al Valle de la Murta, entre las sierras del Cavall y de Les Agulles, se encuentra el Valle de la Casella. Se encuentra recorrida en su longitud por el barranco de la Casella que nace en las proximidades de la fuente del Barber.</p> <p>Entre los recursos paisajísticos de interés cultural que alberga, se encuentra el Motor 3 (Camí de la Casella s/n), RP 61, y como recurso de interés ambiental, el propio Barranco de la Casella.</p>	
	
VALOR	Alto
OBJETIVOS DE CALIDAD	Conservación y adecuado mantenimiento del carácter existente




9.2 UMBRIA DE LA CASELLA	
OBJETO	UMBRIA
LOCALIZACIÓN	La Casella
USO	Recreativo-educativo
ESTADO	Bueno
DESCRIPCIÓN:	
<p>Se encuentra entre el Valle de la Casella y la Sierra de les Agulles. La vegetación que allí se encuentra es la típica de matorral mediterráneo, correspondiente a la etapa seria de bosque en estado más degradado. No obstante, aparecen, ejemplares de pinos entremezclados, configurando un bosque denso de vegetación.</p>	
	
VALOR	Muy Alto
OBJETIVOS DE CALIDAD	Conservación y adecuado mantenimiento del carácter existente

9.3 SOLANA DE LA CASELLA	
OBJETO	SOLANA
LOCALIZACIÓN	La Casella
USO	Recreativo-educativo
ESTADO	Bueno
DESCRIPCIÓN:	
<p>Se encuentra situada entre la Umbría de la Murta y el Valle de la Casella. Se accede por la pista forestal que conduce a la Fuente del Garrofer.</p> <p>Las últimas estribaciones de la Solana, ofrecen la desnudez de las calizas arenosas en un elevado estado de carstificación.</p> <p>La vegetación existente corresponde al estado de matorral, encontrándose coscoja (<i>Quercus coccifera</i>), aladierno (<i>Rhamus alaternus</i>), brezo (<i>Erica multiflora</i>), palmito (<i>Chamaerops humilis</i>), etc.</p>	
VALOR	Alto
OBJETIVOS DE CALIDAD	Conservación y adecuado mantenimiento del carácter existente





10 SIERRA DEL CAVALL BERNAT, L'ESPOLÓ Y CRUZ DEL CARDENAL	
OBJETO	HITOS TOPOGRÁFICOS
LOCALIZACIÓN	Sierra Corbera, valle de la Murta (entre Llaurí y Alzira)
USO	Recreativo-educativo
ESTADO	Bueno
DESCRIPCIÓN:	
<p>El Cavall Bernat es la cima más alta de todo el Valle de la Murta con 587 metros. Desde la misma se perciben varias comarcas valencianas. La sigue L'Espoló con 554 metros, y la Cruz del Cardenal con 545 metros.</p>	
	
<p>El conjunto de la Sierra del Cavall Bernat se encuentra entre Sant Sofí, en el término de Llaurí y la Murta.</p>	
VALOR	Muy Alto
OBJETIVOS DE CALIDAD	Conservación y adecuado mantenimiento del carácter existente

11 SIERRA DE LES AGULLES	
OBJETO	SIERRA
LOCALIZACIÓN	Entre el valle de la Casella y el valle d'Aigües Vives
USO	Recreativo-educativo
ESTADO	Bueno
DESCRIPCIÓN:	
<p>La Sierra de les Agulles se caracteriza por presentar una morfología muy abrupta y escarpada con picos y pendientes acusadas, donde encontramos el paso del Llop (115 m.), paso natural entre los valles de la Casella y Aigües Vives, y el pico de la Ratlla (625 m.). Hay que destacar la cima de l'Ouet, de 520 m., con su mirador en forma de cúpula. El lugar ofrece unas vistas espectaculares tanto de la llanura de la Ribera Baixa como de la Ribera Alta.</p>	
	
VALOR	Alto
OBJETIVOS DE CALIDAD	Conservación y adecuado mantenimiento del carácter existente



12 VALLE D'AIGÜES VIVIES	
OBJETO	VALLE
LOCALIZACIÓN	Sureste del término municipal
USO	Agrícola - residencial
ESTADO	Bueno aunque se encuentre bastante antropizado por la existencia de cultivos agrícolas en producción intensiva y por la presencia de edificación dispersa
DESCRIPCIÓN:	
<p>La presente unidad se encuentra entre el término municipal de Carcaixent y la Sierra de les Agulles. El Valles d'Aigües Vives se caracteriza principalmente por la presencia de cultivos de cítricos en plena producción y numerosas edificaciones y viviendas diseminadas sobre estos.</p> <p>Alberga la presente unidad edificios como el Sanatorio d'Aigües Vives declarado de interés comunitario, un colegio, la antigua estación de la Barraca d'Aigües Vives, y el Monasterio-Convento de Santa María d'Aigües Vives, declarado Bien de Interés Comunitario, este último perteneciente al término de Carcaixent.</p>	
VALOR	Medio
OBJETIVOS DE CALIDAD	Mejora del carácter existente a partir de la introducción de nuevos elementos o gestión de los existentes, favoreciendo la integración paisajística.





13 LES VALLETES

DESCRIPCIÓN:


La presente unidad incluye pequeños valles que se encuentran entre la carretera CV-50, la Casella y la Sierra de les Agulles. En este sentido, se divide la presente unidad en todo su conjunto en dos subunidades distintas



13.1 VALLETES DEL BRU	
OBJETO	VALLES
LOCALIZACIÓN	Al oeste de la Sierra de Les Agulles
USO	Sin uso
ESTADO	Cultivos en producción, presencia de edificación
DESCRIPCIÓN:	
<p>Les Valletes de Bru se encuentran al norte, y colindantes con el paraje de la Casella. Están menos antropizadas que las "Valletes de Gallo", y se caracterizan por la presencia de masas de pinos, junto a otras zonas más degradadas con presencia de vegetación arvense y malas hierbas como <i>Brachypodium retusum</i>.</p>	
	
VALOR	Medio
OBJETIVOS DE CALIDAD	Mejora del carácter existente a partir de la introducción de nuevos elementos o gestión de los existentes, favoreciendo la integración paisajística.

13.2 VALLETES DEL GALLO	
OBJETO	VALLES
LOCALIZACIÓN	Al oeste de la Sierra de Les Agulles
USO	Agrícola - residencial
ESTADO	Regular
DESCRIPCIÓN:	
<p>La presente subunidad se encuentra al sur de la anterior, entre montes con vegetación forestal, la carretera CV-50, y el valle d'Aigües Vives.</p> <p>Se trata de una zona más antropizada, en la que se entremezclan viviendas privadas bien integradas en el paisaje por la presencia de masas de pinos a su alrededor, las propias masas de pinos y parcelas de campos agrícolas. La presente subunidad está sometida a nuevos crecimientos y desarrollos urbanísticos.</p>	
	
VALOR	Medio
OBJETIVOS DE CALIDAD	Mejora del carácter existente a partir de la introducción de nuevos elementos o gestión de los existentes, favoreciendo la integración paisajística.



14 RÍO XÚQUER	
OBJETO	CAUCE FLUVIAL
LOCALIZACIÓN	Oeste término
USO	
ESTADO	Mejorable
DESCRIPCIÓN:	
<p>El Xúquer es un río de la cuenca mediterránea de la península Ibérica. Nace en los "Montes Universales" a 1.506 metros de altura, en el paraje conocido como Ojuelos de Valdeminguete, en la provincia de Cuenca (Castilla La Mancha) y desemboca en el mar Mediterráneo en la población de Cullera. Con una longitud de unos 500 km y una cuenca de 23.000 km², es el río más grande de los que transcurren la Comunidad Valenciana.</p>	
	
VALOR	Alto
OBJETIVOS DE CALIDAD	Conservación y adecuado mantenimiento del carácter existente mediante restauraciones del paisaje y una adecuada gestión para la recuperación de la vegetación de ribera

15 RIO VERD	
OBJETO	CAUCE FLUVIAL
LOCALIZACIÓN	Oeste término municipal
USO	Regadío
ESTADO	Mejorable
DESCRIPCIÓN:	
<p>La presente unidad nace en los ullales de Benimodo, cerca del término de Massalavés, incluido en el catálogo de zonas húmedas y considerado Lugar de Interés Comunitario (LIC) con el mismo nombre, que comprende, además de la zona concreta del nacimiento, un tramo del propio río. Su alto valor natural deriva de su carácter de zona húmeda, que determina el ecosistema presente en la zona. A pesar de lo reducido del Paraje, éste presente un importante valor ecológico y paisajístico, debido a su singularidad en un entorno agrícola y fuertemente antropizado.</p> <p>El río Verd, con 11 km de trazado, transcurre íntegramente por la comarca de la Ribera Alta, hasta su desembocadura en el Júcar, a la altura de Alzira.</p>	
VALOR	Alto
OBJETIVOS DE CALIDAD	Mejora del carácter existente a partir de una adecuada gestión, limpieza y recuperación de la calidad del agua, y de la vegetación fluvial.





16 CULTIVOS AGRICOLAS DE REGADIO	
OBJETO	CULTIVOS
LOCALIZACIÓN	Norte del término y en la Garrofera
USO	Agrícola
ESTADO	En explotación
DESCRIPCIÓN:	
<p>La presente unidad de paisaje, es la que predomina el término municipal de Alzira, así como en la zona de La Garrofera.</p> <p>Corresponde al entramado de parcelas agrícolas donde el cultivo dominante es el de los cítricos. En la presente subunidad, existen algunas zonas sometidas a una mayor influencia antrópica, con lo que configuran un paisaje ligeramente distinto, y como tales, han sido definidas como subunidades de paisaje de Cultivos agrícolas de regadío.</p>	
VALOR	Medio
OBJETIVOS DE CALIDAD	Mejora del carácter existente a partir de la introducción de nuevos elementos o gestión de los existentes, favoreciendo la integración paisajística.




16.1 CULTIVOS AGRÍCOLAS CON ELEVADA PRESENCIA DE EDIFICACIÓN RURAL ASOCIADA	
OBJETO	CULTIVOS
LOCALIZACIÓN	Centro y sur del término
USO	Agrícola
ESTADO	La mayoría en explotación, aunque aparecen muchos abandonados o alterados por la presencia de edificación
DESCRIPCIÓN:	
<p>La periferia de Alzira muestra numerosos ejemplos del principio de construcciones de huertos y villas, construidas mayoritariamente a principio del siglo XX, con la finalidad de gozar del campo en su carácter más lúdico.</p> <p>La presente unidad, es una de las que mayor superficie ocupa, encontrándose en el centro del término de Alzira, de norte a sur. Se trata de campos de cultivos de cítricos en los que aparecen numerosas edificaciones rurales dispersas, incluso alguna de tipo industrial, que por sus dimensiones queda incluida en la unidad de paisaje 7, a efectos del presente estudio.</p>	
VALOR	Medio
OBJETIVOS DE CALIDAD	Mejora del carácter existente a partir de la introducción de nuevos elementos o gestión de los existentes, favoreciendo la integración paisajística.







16.2 ERIALES (CULTIVOS AGRÍCOLAS EN ESTADO DE ABANDONO DEBIDO A LA INFLUENCIA ANTRÓPICA)	
OBJETO	ERIALES
LOCALIZACIÓN	Alrededor de zonas urbanizadas
USO	Sin uso
ESTADO	Malo
DESCRIPCIÓN:	
<p>La presente subunidad se encuentra colindante a zonas agrícolas con numerosa edificación de carácter rural dispersa, cuya presión antrópica y abandono de las explotaciones agrícolas, ha dado lugar eriales o antiguos campos de cultivo en estado de abandono actualmente.</p> <p>Es el caso de la periferia de los núcleos de población de Alzira y la Barraca d'Aigües Vives, donde la influencia del crecimiento compacto de las zonas urbanas (núcleos de población y zonas industriales), ha generado esta situación. Asimismo, se encuentran campos abandonados, en los que la vegetación arvense como <i>Brachypodium retusum</i> invade las parcelas, en zonas colindantes a la carretera CV-50.</p>	
VALOR	Bajo-Medio
OBJETIVOS DE CALIDAD	Creación de nuevos paisajes para aquellas áreas más degradadas como los eriales.



16.3 CULTIVOS AGRICOLAS "LA GARROFERA"	
OBJETO	CULTIVOS
LOCALIZACIÓN	La Garrofera
USO	Agrícola
ESTADO	Mejorable
DESCRIPCIÓN:	
<p>La presente subunidad corresponde a los campos agrícolas que se encuentran en la zona de La Garrofera, y que se caracterizan por la presencia de un recurso paisajístico de interés cultural como es la Acequia Real del Júcar.</p>	
	
VALOR	Medio
OBJETIVOS DE CALIDAD	Creación de nuevos paisajes para aquellas áreas más degradadas como los eriales.



17 LA BOSSARTA	
OBJETO	SIERRA
LOCALIZACIÓN	Limite con Carcaixent
USO	Ambiental
ESTADO	Bueno
DESCRIPCIÓN:	
<p>La Bossarta, o la Sierra de Carcaixent se encuentra entre los términos municipales de Carcaixent y de Alzira, coincidiendo con el límite administrativo de los términos municipales.</p> <p>La Bossarta es una paraje de montaña, que incluye las lomas y laderas altas de la Sierra de Carcaixent, entre Sant Blai y la vía pecuaria denominada Cordell de l'Estret. Es una zona con lomas de suaves relieves ondulados, con pendientes medias y bajas, y altitudes entre los 150 y 300 metros.</p>	
	
VALOR	Alto
OBJETIVOS DE CALIDAD	Conservación y adecuado mantenimiento del carácter existente

18 EL TALLAT ROIG	
OBJETO	HITOS
LOCALIZACIÓN	Sierra Corbera
USO	Ambiental
ESTADO	Bueno
DESCRIPCIÓN:	
<p>El Tallat Roig se encuentra entre el Valle de La Murta, el Racó de les Vinyes, la Sierra del Cavall Bernat y el término de Corbera y LLaurí. Alcanza una altitud de 394 metros, y se trata de un macizo rocoso de aspecto rojizo, muy escarpado.</p>	
	
VALOR	Alto
OBJETIVOS DE CALIDAD	Conservación y adecuado mantenimiento del carácter existente



19 SIERRA DE CORBERA	
OBJETO	SIERRA
LOCALIZACIÓN	Este del término municipal
USO	Ambiental
ESTADO	Bueno
DESCRIPCIÓN:	
<p>La presente unidad de paisaje constituye un Lugar de Interés Comunitario. Ocupa una superficie de 4.820 Ha, e integra los municipios de Alzira, Benifairó de la Vallidigna, Tavernes de la Vallidigna, Favara, Llaurí y Corbera. Se trata de una zona de relieve prelitoral que se alza sobre el llano de inundación del Xúquer constituyendo un hito paisajístico de primer orden. Alberga hábitats de gran valor y singularidad, como los bosques de laurel. Además, se incluyen diversas cuevas consideradas como quirópteros. Los hábitats y especies destacables de la presente unidad son los matorrales y tomillares (5330) por ser los mejor representados, y los pastizales anuales (6220), aunque también son de destacar la vegetación de roquedos (8230), los prados calcáreos cársticos (6110) y las pendientes rocosas calcícolas (9230). En todo caso, el hábitat más relevante en la zona es probablemente el de matorrales arborescentes de <i>Laurus nobilis</i>, puesto que la representación presente en la zona supera el 15% del total de la región mediterránea española.</p>	
VALOR	Alto
OBJETIVOS DE CALIDAD	Conservación y adecuado mantenimiento del carácter existente



20 MONTES CON VEGETACIÓN FORESTAL	
OBJETO	MONTES
LOCALIZACIÓN	En la Garrofera y en la zona montañosa del este del TM
USO	Ambiental
ESTADO	Mejorable
DESCRIPCIÓN:	
<p>La presente unidad se encuentra principalmente en la zona de La Garrofera junto al nuevo poblado de Tous (Montes de Tous), coincidiendo con los Montes de Utilidad Pública, y en una pequeña zona situada alrededor de la "Muntanya Assolada" y la urbanización de Sant Bernat.</p> <p>La vegetación que se encuentra corresponde al piso termomediterráneo como la carrasca (<i>Rubio longifoliae-Querceto rotundifoliae -sigmetum</i>). Asimismo, aparecen especies pertenecientes a la serie termomediterránea valenciano-tarraconense seca como la coscoja y lentisco (<i>Quercococciferae Pistacieto lentisci - sigmetum</i>). Se localiza en prácticamente toda el área oeste de los montes de Tous, recayente sobre el cauce del río Xúquer.</p>	
VALOR	Medio
OBJETIVOS DE CALIDAD	Conservar y mantener, mediante una adecuada gestión forestal y silvícola que mejore el carácter existente.

