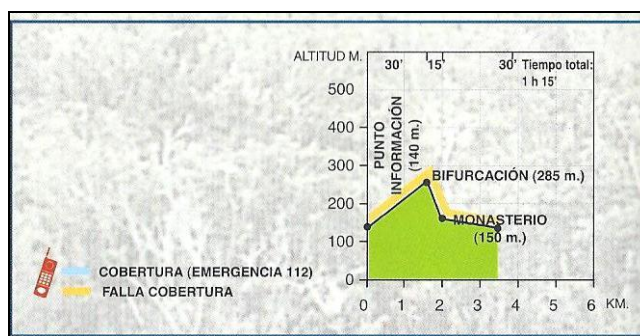


LA MURTA

SENDA BOTÁNICA (SL-CV 81)

- **Tipus de sender:** SL circular
- **Inici y final:** Punt d'Informació
- **Longitud:** 3,5 Km
- **Dificultad:** Baixa
- **Enllaços:** SL-CV 82, PR-CV 334, PR-CV 335, GR-236 “Ruta dels Monestirs-Pas del Pobre”

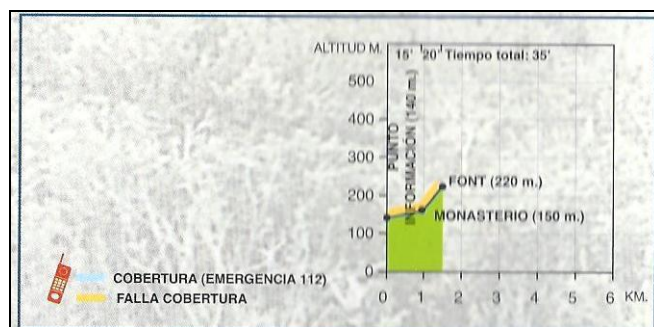
Comencem aquest itinerari circular en el Punt d'Informació. Passada la Casa del Guarda, agafem una derivació ascendent a la dreta, que ens porta a l'Ombria de la Murta. Aquesta zona conté abundant vegetació per la seva orientació al nord que li redueix les hores d'exposició solar. A mesura que avancem la pista va estreyent-se i es converteix en senda, fins a arribar a la bifurcació del Pas de Pobre. Nosaltres agafem la senda de l'esquerra que ens durà en lent descens cap a la pineda que hi ha enfront del pont de Felipe II, entrada al recinte de l'antic monestir. A l'esquerra del monestir, junt amb la casa Vella de la Murta (antiga hostatgeria) trobem el jardí “romàntic”. Ací podem veure i apreciar altre hàbitat vegetal dintre del paratge: la naturalesa al servei de l'home. Ja descansats sortirem del jardí i seguirem el camí que passa per davant de la casa. Tindrem a la nostra Esquerra el barranc de la Murta, amb la vegetació pròpia d'una zona humida. Continuant el passeig per la pista arribem a la Solana i als antics camps de cultius, avui abandonats i de nou envaïts per la vegetació mediterrània pròpia del lloc. Actualment aquestes terres de labor estan repoblades d'espècies autòctones. Havent arribat als Corralers prendrem el camí de l'esquerra i anirem baixant cap al Punt d'Informació, on vam iniciar el recorregut.



SENDA HISTÒRICA (SL-CV 82)

- **Tipus de sender:** SL
- **Longitud:** 1,5 Km
- **Dificultad:** Baixa
- **Enllaços:** SL-CV 81, PR-CV 334, PR-CV 335, GR “Ruta dels Monestirs-Pas del Pobre”

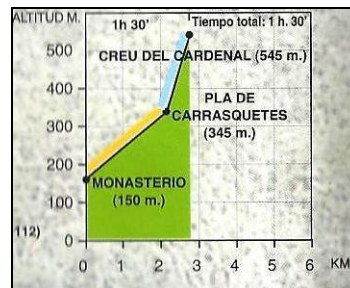
Comencem a buscar les petjades de la nostra història des del Punt d'Informació. Seguint la pista principal, ens trobem amb una gran creu de ferro: el Peiró, als seus peus una petita senda ascendent ens duu a la Nevera, antiga construcció circular de pedra on s'emmagatzemava la neu per a usos alimentaris i curatius. Seguint el camí arribem al Pont de Felip II, entrada al recinte del Monestir de la Murta de L'Ordre dels Jerònims. A la nostra dreta podem apreciar juta al costat de la porta renaixentista, l'antic claustre i l'església. El que encara es manté intacta és la Torre dels Coloms. Amb les desamortitzacions del segle XIX el monestir va quedar despulat de tot el seu prestigi i esplendor i fou saquejat en diverses ocasions. Es va iniciar fa uns pocs anys la recuperació del paratge i la reconstrucció dels seus edificis. Junt el monestir està l'almàssera, antic molí on elaboraven l'oli, i el jardí “romàntic”, un recinte menut amb estany que forma part de la Casona, antiga hostatgeria de la vall, on també es troba la Capella de la Mare de Déu de la Murta. Darrere del monestir estan les dues basses que recullen l'aigua procedent de la Font de la Murta, a la qual pugem per la senda que transcorre paral·lela a l'aqüeducte de segle XVIII. A la nostra Esquerra observem les ermites del Calvari i Santa Marta. Des de la Font de la Murta on podem enllaçar amb el PR-CV 334, i el PR-CV 335.



CREU DEL CARDENAL (PR-CV 334)

- **Tipus de sender:** PR
- **Longitud:** 3,1 Km
- **Dificultat:** Mitjana-alta
- **Enllaços:** SL-CV 81, SL-CV 82, PR-CV 335, GR “Ruta dels Monestirs-Pas del Pobre”

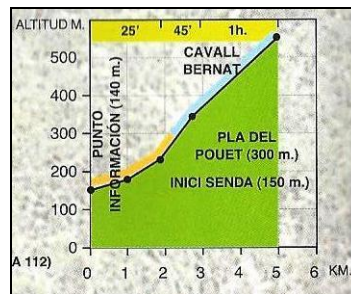
L’itinerari que proposem consisteix en l’ascensió al cim més representatiu de tots els que tanquen la Vall de la Murta: La Creu del Cardenal (545 m). l’itinerari s’inicia al pont de Felip II. Pugem per la pista forestal fins a arribar a una bifurcació, on girarem a la dreta. Més amunt arribarem a una senda que naix a l’esquerra, ens indica el camí de pujada al cim. Seguim la senda i en arribar al serral tenim l’enllaç amb el PR-CV 3345. A la nostra dreta es troba la Creu del Cardenal, cim al qual arribem seguint una senda estreta i empinada.



CAVALL BERNAT (PR-CV 335)

- **Tipus de sender:** PR lineal
- **Longitud:** 5 Km
- **Dificultat:** alta
- **Enllaços:** SL-CV 81, SL-CV 82, PR-CV 334, GR “Ruta dels Monestirs-Pas del Pobre”

Des del Punt d'Informació seguim a pista de l'esquerra fina arribar als Coralls, on agafarem en la bifurcació novament el camí de l'esquerra. Més amunt arribarem a altra bifurcació, on girarem a la dreta per continuar ascendint per la pista forestal de la Solana. Arribarem a un punt on naix a mà esquerra la senda que puja al Pla del Pouet. Una vegada dalt, travessant aquestes llomes arribarem a una nova bifurcació. Si girem a la dreta, pujarem fins al cim del Cavall Bernat; si girem a l'esquerra, bordejarem la cara nord de la serra del Cavall per la senda de la Mallada Verda, amb espectaculars vistes del litoral. Aquesta senda enllaça amb el PR-CV334, que puja a la Creu del Cardenal, i baixa al monestir.



RUTA DELS MONESTIRS (PAS DEL POBRE GR-236)

- **Tipus de sender:** GR 236
- **Longitud:** 85,7 Km
- **Dificultat:** Mitjana-Alta
- **Enllaços:** SL-CV 81, SL-CV 82, PR-CV 334, PR-CV 303

La ruta dels Monestirs recorre els monestirs de Sant Jeroni de Cotalba (Alfauir), corques Christi (Llutxent), Santa Maria de la Valldigna (Simat), Aigües Vives (Carcaixent) i la Murta (Alzira), tots ells ubicats en la província de València. Es tracta d'una ruta a peu homologada com a Senda de GRAN Recorregut (GR), i que discorre per vies de ferrocarril i sendes històriques d'origen medieval, com el Pas del Pobre. Per aquesta ruta es desplaçaven els peregrins de pocs recursos travessant les muntanyes.

ITINERARIS PER LA VALL DE LA CASELLA

Paral·lel a la vall de la Murta, entre les serres del Cavall i les Agulles, es troba la Vall de la Casella. Aquesta ofereix als caminants noves i interessants possibilitats. A La Casella podem accedir des d'Alzira per la carretera o a peu, des de la Murta pel Pas del Pobre. Ja en la Casella és possible accedir a l'Ouet, i a la Ratlla, entre altres cims; visitar la Cova de la Galera; o bé, realitzar rutes de major recorregut fins a arribar a les poblacions de Llaurí, Favara, Simat i Tavernes de la Valldigna. La Casella compta amb un Bar molt pròxim a la Reserva dels Cérvoles, cosa resultarà més amena per als més menuts.